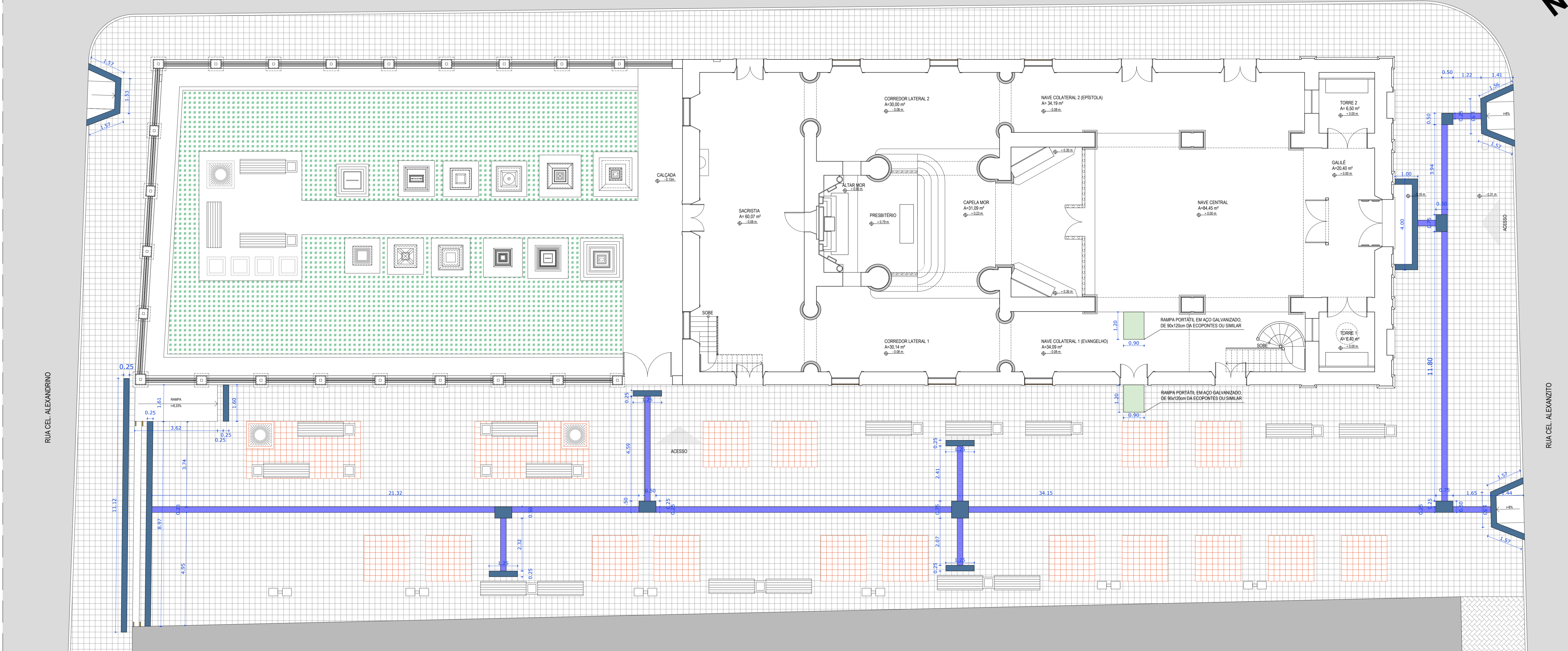
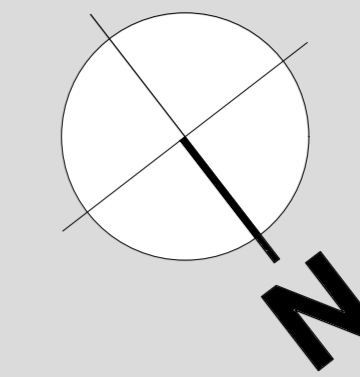


TRAVESSA SENHOR DO BONFIM



LEGENDA:

CREA PROJETO Rafael Magalhães da Cunha Arquiteto e Urbanista CAU A53291-6	CREA CONSTRUÇÃO
CAGECE	COELCE
SEMACE	BOMBEIROS
ISS - P	ISS - C
PREFEITURA	
PROPRIETÁRIO	
PROJETO	
LOCAL	
CONTRATAÇÃO	

NOTAS

- Todas as medidas deste documento estão em metro.
- Para chamadas de cortes e detalhamentos seguir o padrão:
 - Indica o número do desenho
 - Indica o número da prancha onde está o desenho acima
 - Indica o número do desenho
- Conferir escalas indicadas no desenho
- Em caso de dúvida, entrar em contato com o(s) arquiteto(s) responsável(is).
- As coordenadas, caso existentes, são extraídas do levantamento topográfico.
- Conferir medidas in loco para execução de esquadrias, vidros e bancadas.
- O escritório não se responsabiliza por alterações de projeto ou soluções executadas sem conhecimento dos arquitetos responsáveis.

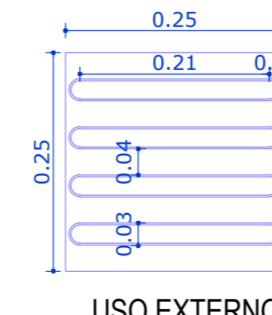
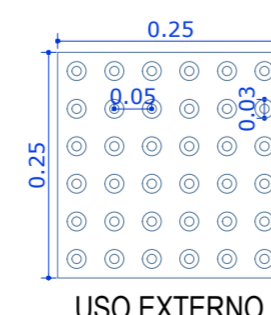
REV.	DESCRIÇÃO	DESENHO	DATA	PROJ.	APROV.

OBSERVAÇÕES

A PAGINAÇÃO DO PISO TÁTIL TOMOU POR BASE A NBR 9050/2004, REFERENTE À ACESSIBILIDADE À EDIFICAÇÕES, MOBILIÁRIO, ESPAÇOS E EQUIPAMENTOS, BEM COMO NO MANUAL "ACESSIBILIDADE - MOBILIDADE ACESSÍVEL NA CIDADE DE SÃO PAULO". LEVANDO EM CONSIDERAÇÃO A NECESSIDADE DE COMPATIBILIZAR AS DIFERENTES DEMANDAS DOS DIVERSOS PÚBLICOS A SEREM ATENDIDOS, DETERMINOU-SE A LOCAÇÃO DA SINALIZAÇÃO TÁTIL NAS ÁREAS EXTERNAS DE MAIORES DIMENSÕES.

LEGENDA

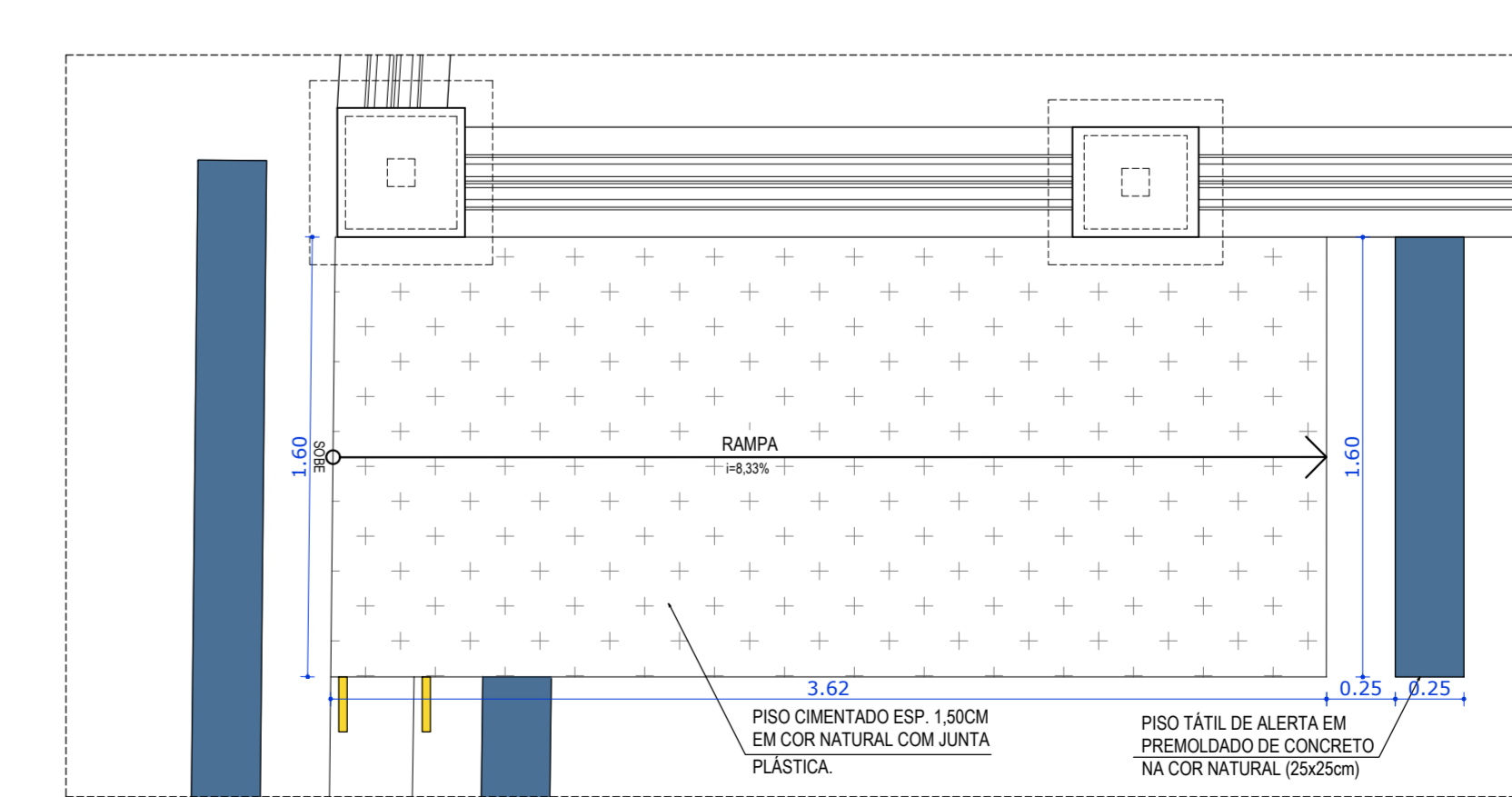
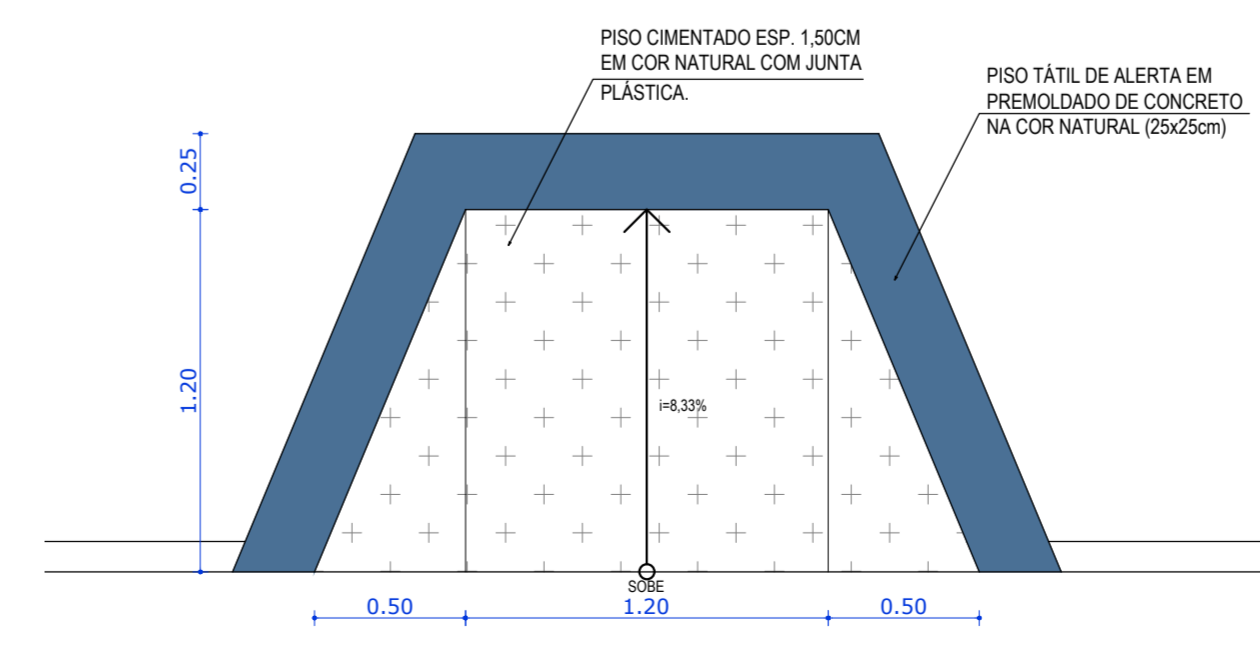
- PISO TÁTIL EXTERNO**
- PISO TÁTIL DE ALERTA EM LADRILHO HIDRAULICO
 - PISO TÁTIL DIRECIONAL EM LADRILHO
 - HIDRAULICO DE CONCRETO NA COR NATURAL (25x25cm)
 - HIDRAULICO DE CONCRETO NA COR NATURAL (25x25cm)



02 DETALHE PISO DE ALERTA ESC: 1/10

03 DETALHE PISO DIRECIONAL ESC: 1/10

04 FAIXA DE SINALIZAÇÃO ESC: 1/10



01 PLANTA DE IMPLANTAÇÃO/ PRAÇA ESC: 1/75

umpruum
arquitetos associados

PROJETO: PROJETO DE ACESSIBILIDADE IGREJA NOSSO SENHOR DO BONFIM

SETOR: GERAL

FASE: PROJETO EXECUTIVO DE RESTAURO	ÁREA CONSTRUIDA: 724,16 m²
TÍTULO: PLANTA DE ACESSIBILIDADE	ESCALA: 1/75
DETALHE DE PISO DE ALERTA	1/10
DETALHE DE PISO DIRECIONAL	1/10
DETALHE RAMPAS	1/25

PROJETISTAS: CARLOS ALBERTO C. DA CUNHA A 3384 - 5
RAFAEL MAGALHÃES DA CUNHA A 53291 - 6
DESENHO: WYNE ARAUJO ANTONIO

DATA: OUTUBRO DE 2017 NOME DO ARQUIVO: PER_ACESSIBILIDADE_BONFIM_01.DWG

01