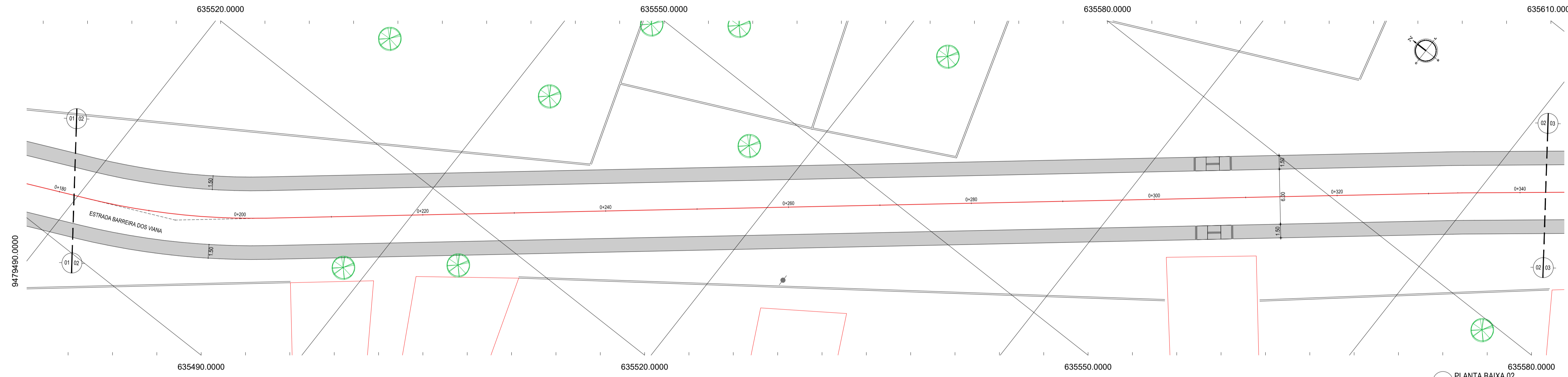
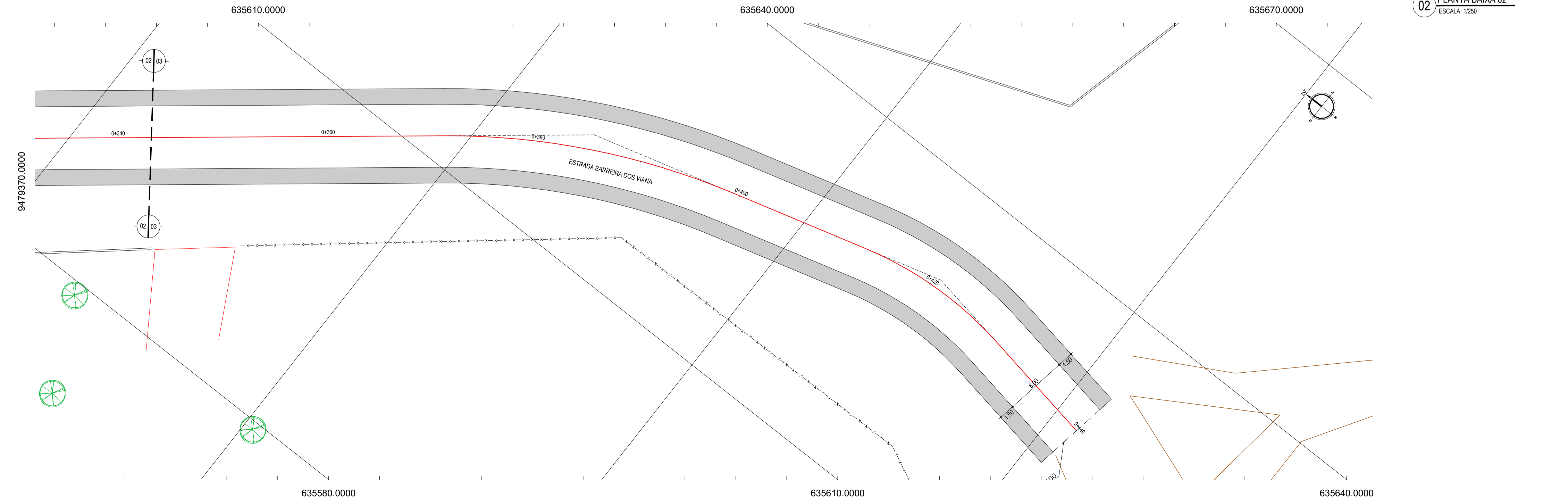


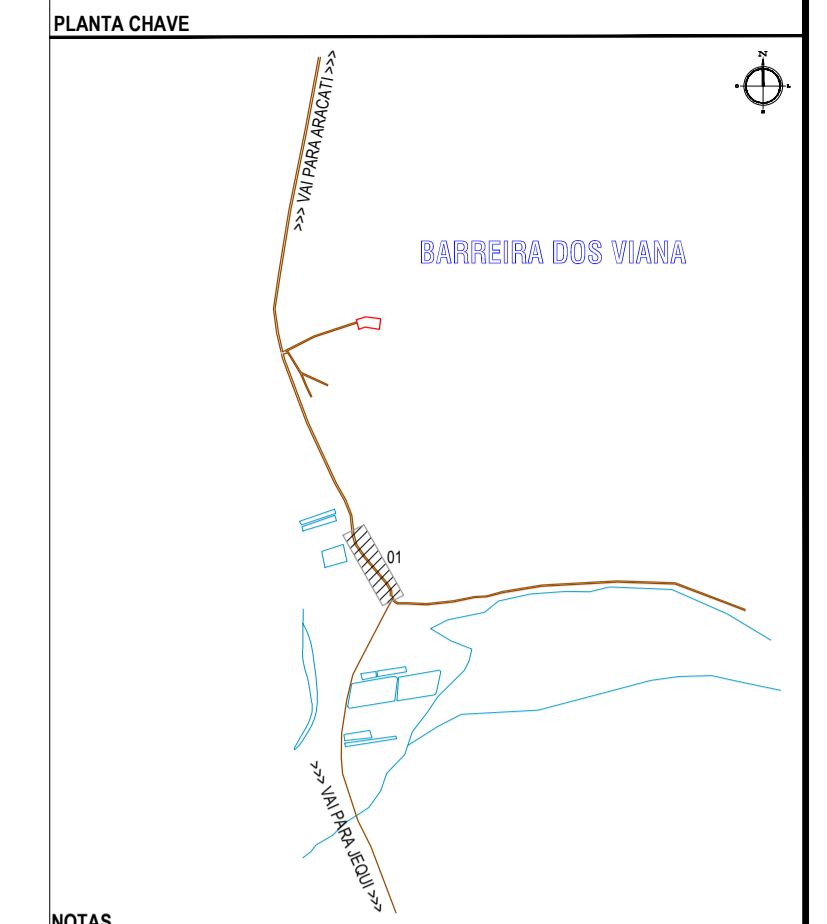
01 PLANTA BAIXA 01
ESCALA: 1/250



02 PLANTA BAIXA 02
ESCALA: 1/250



03 PLANTA BAIXA 03
ESCALA: 1/250



NOTAS
DATUM VERTICAL - ARBITRADO
SISTEMA DE COORDENADAS - SIRGAS (WGS84)
MERIDIANO CENTRAL - 39° W GR.
PROJEÇÃO UNIVERSAL DE MERCATOR (UTM) - ZONA 24M

- LEGENDA - EM PLANTA**
- MEIO-FIO EXISTENTE
 - MEIO-FIO PROJETADO
 - BORDO ESTRADA
 - - - CERCA
 - ▭ EDIFICAÇÕES
 - ⊗ VEGETAÇÃO
 - ~ CURVA DE NÍVEL
 - ⊕ POSTE
 - ▬ MURO
 - ALINHAMENTO (ESTACAS)
 - ▭ RAMPA DE ACESSO

ASSINATURAS E APROVAÇÃO

PROJETISTA: LEONARDO SILVEIRA LIMA
ENGENHEIRO CIVIL - RNP: 091581987

PROPRIETÁRIO: _____

GEOPAC
AV. PADRE ANTONIO TOMAS N° 240 - SALA 501
BARRIO ALCEGA - FORTALAZA
FONE: 85 3241 31 41 | EMAIL: GEOPAC@GEOPAC.COM.BR

PROPRIETÁRIO: PREFEITURA MUNICIPAL DE ARACATI
OBJETO: PAVIMENTAÇÃO EM PARALELEPÍEDO DA ESTRADA BARREIRA DOS VIANAS
PROJETO: PROJETO GEOMÉTRICO, DRENAGEM E CONSTRUÇÃO DE PASSEIOS
IDENTIFICAÇÃO DOS DESENHOS:
LEVANTAMENTO PLANALTIMÉTRICO - BARREIRA DOS VIANAS
01. PLANTA BAIXA 01
02. PLANTA BAIXA 02
03. PLANTA BAIXA 03

TÍTULO: BARRIEIRA DOS VIANAS - ARACATICE
DESENHADO POR: GOR HOLANDA
INDICADA: _____
DATA: DEZEMBRO/2017
PRONCHA: 01/01
ESCALA: _____