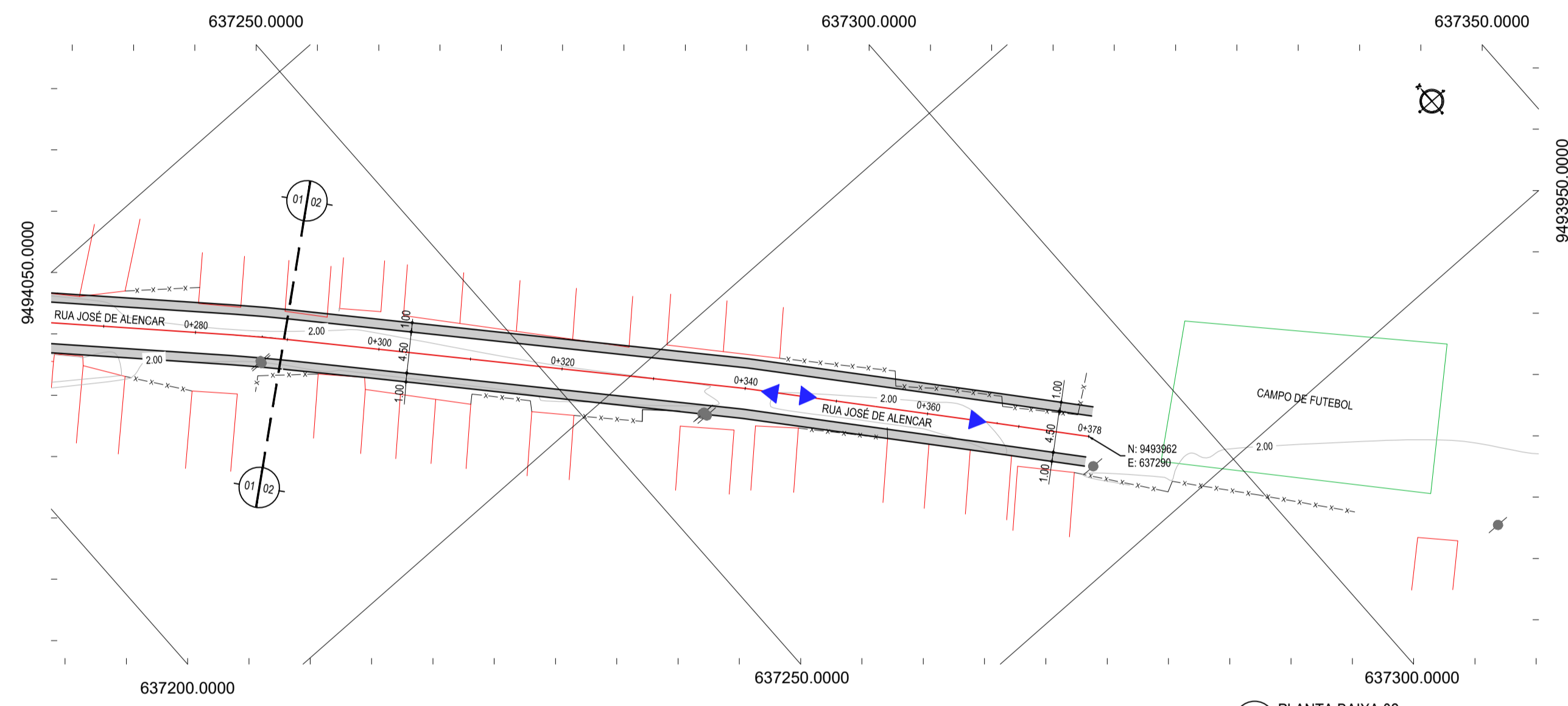
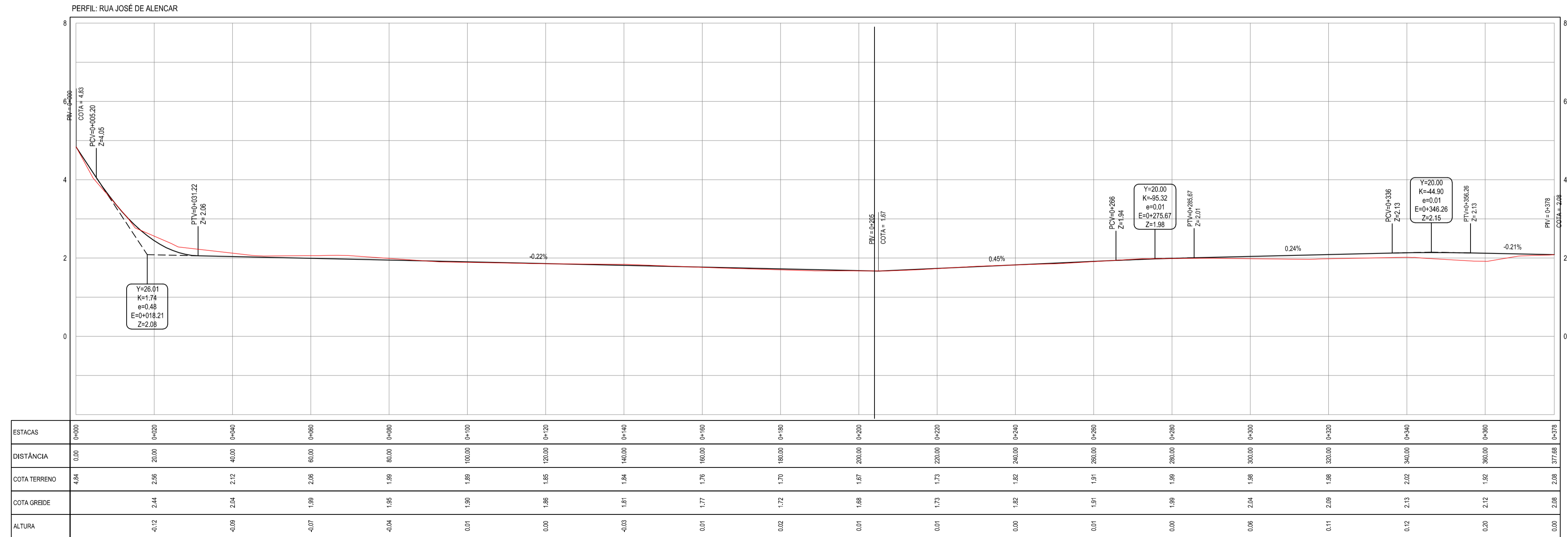


01 PLANTA BAIXA 01
ESCALA: 1:500

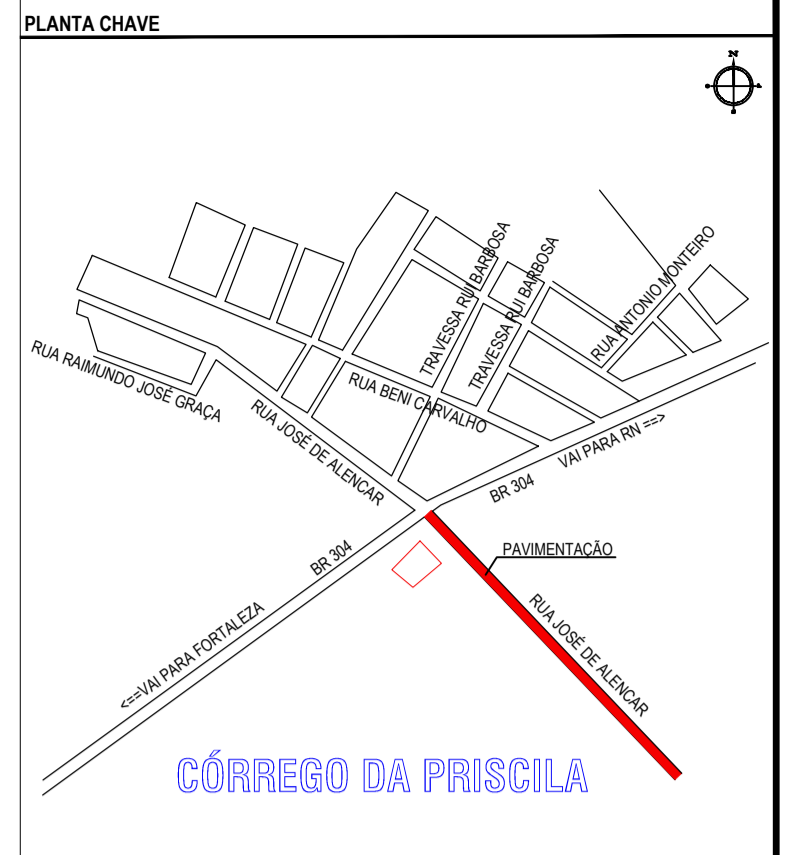


02 PLANTA BAIXA 02
ESCALA: 1:500



03 PERFIL LONGITUDINAL
ESCALA: H 1/750 V 1/75

ESTACAS	0+00	0+20	0+40	0+60	0+80	0+100	0+120	0+140	0+160	0+180	0+200	0+220	0+240	0+260	0+280	0+300	0+320	0+340	0+360	0+375
DISTÂNCIA	0,00	20,00	40,00	60,00	80,00	100,00	120,00	140,00	160,00	180,00	200,00	220,00	240,00	260,00	280,00	300,00	320,00	340,00	360,00	375,00
COTA TERRENO	4,84	2,96	2,12	2,06	1,99	1,89	1,85	1,84	1,78	1,75	1,73	1,73	1,62	1,59	1,59	1,59	1,58	1,52	1,52	2,08
COTA GREIDE	4,12	2,44	2,14	2,08	1,99	1,95	1,96	1,91	1,77	1,72	1,73	1,73	1,52	1,51	1,59	1,54	1,53	1,52	1,52	2,08
ALTURA		0,72	0,00	0,08	0,04	0,06	0,01	0,03	0,01	0,03	0,00	0,00	0,10	0,08	0,04	0,05	0,05	0,00	0,00	0,00



NOTAS
 DATUM VERTICAL - ARBITRADO
 SISTEMA DE COORDENADAS - SIRGAS (WGS84)
 MERIDIANO CENTRAL - 39° W GR.
 PROJEÇÃO UNIVERSAL DE MERCATOR (UTM) - ZONA 24M

- LEGENDA - EM PLANTA**
- MEIO-FIO EXISTENTE
 - MEIO-FIO PROJETADO
 - CERCA
 - EDIFICAÇÕES
 - VEGETAÇÃO
 - SENTIDO DA DRENAGEM SUPERFICIAL
 - CANALETA SOB PASSEIO
 - CURVA DE NÍVEL
 - POSTE
 - MURO
 - ALINHAMENTO (ESTACAS)

- LEGENDA - EM PERFIL**
- TERRENO NATURAL - PERFIL LONGITUDINAL
 - TERRENO PROJETADO - PERFIL LONGITUDINAL

ASSINATURAS E APROVAÇÃO

PROJETISTA: LEONARDO SILVEIRA LIMA
 ENGENHEIRO CIVIL - RNP: 0911581987

GEOPAC
 AV. PADRE ANTONIO TOMAS, N° 2420, SALA 001
 BARRIO NESCITA, FORTALAZA DE
 FONE: 85 3041.3147 | EMAIL: GEOPAC@GEOPAC.COM.BR

PROPRIETÁRIO: PREFEITURA MUNICIPAL DE ARACATI
 PROJETO: PAVIMENTAÇÃO EM PARALELEPÍEDO - CÔRREGO DA PRISCILA
 PROJETO GEOMÉTRICO E DRENAGEM SUPERFICIAL

IDENTIFICAÇÃO DOS DESENHADORES:
 01. Planta Baixa 01
 02. Planta Baixa 02
 03. Perfil Longitudinal