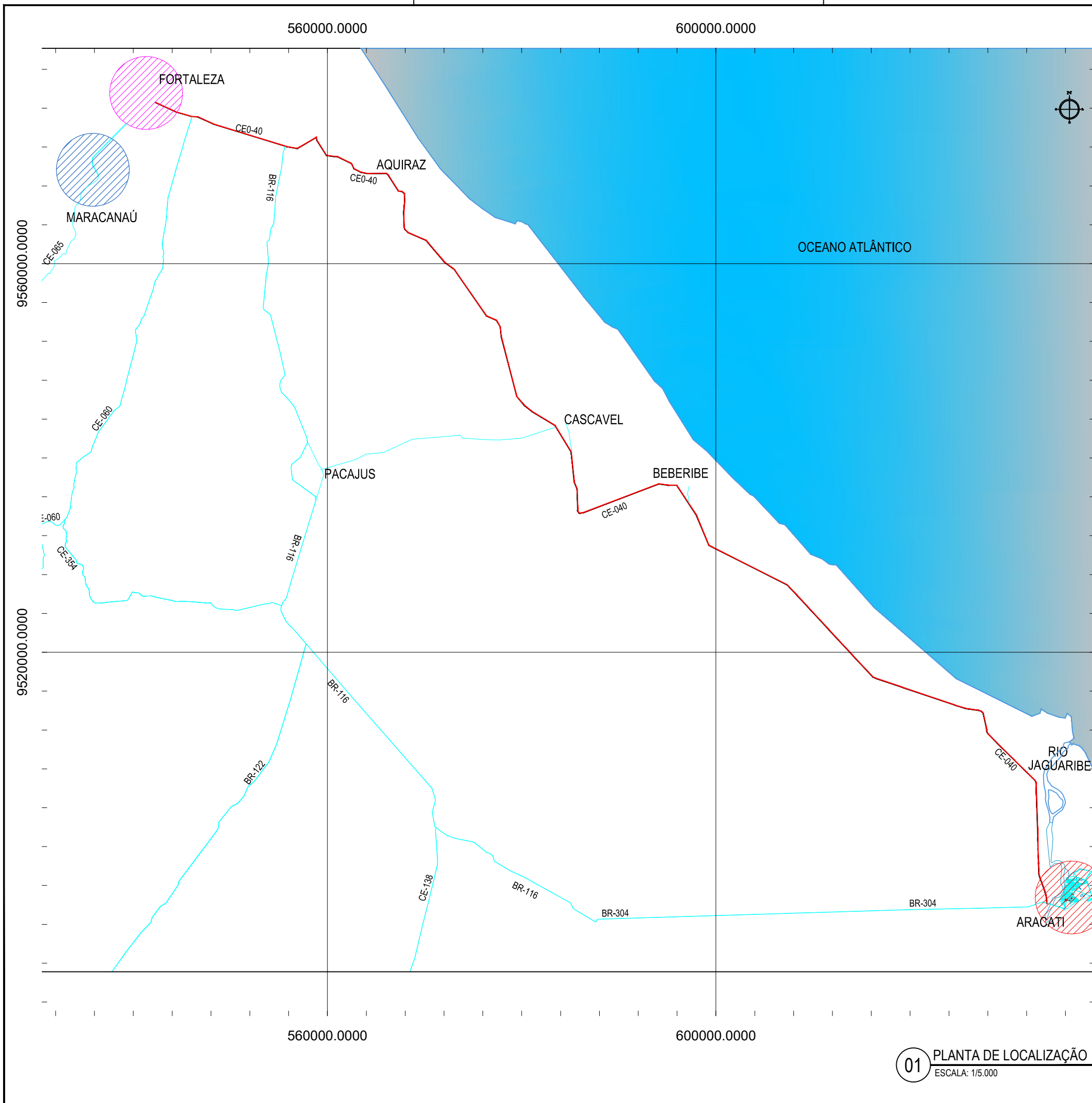


**NOTAS**  
 DATUM VERTICAL - ARBITRADO  
 SISTEMA DE COORDENADAS - SIRGAS (WGS84)  
 MERIDIANO CENTRAL - 39° W GR.  
 PROJEÇÃO UNIVERSAL DE MERCATOR (UTM) - ZONA 24M

**LEGENDA**  
 RUAS A SEREM PAVIMENTADAS

ASSINATURAS E APROVAÇÃO		
PROJETISTA	PROPRIETÁRIO	
LEONARDO SILVEIRA LIMA ENGENHEIRO CIVIL - RNP: 091581987		
APROVAÇÃO		
<b>GEO PAC</b> AV. PADRE ANTONIO TOMAS N° 420, SALA 001 BARRIO NISEORA FORTALEZA CE FONE: 85 3241 3141   EMAIL: GEO@GEO.PAC.COM.BR		
PROPRIETÁRIO	PREFEITURA MUNICIPAL DE ARACATI	
TÍTULO: PAVIMENTAÇÃO E RECAPEAMENTO DE RUAS NO MUNICÍPIO DE ARACATI CE		
PROJETO: PROJETO DE LOCALIZAÇÃO		
IDENTIFICAÇÃO DOS DESENHOS: 01. MAPA DE LOCALIZAÇÃO		
LOCAL: FARIAS BRITO - ARACATI - CE	DATA: NOVEMBRO 2018	PRONOME: 01/19
DESENHADO: MATHEUS EVANGELISTA	ESCALA: INDICADA	CONTROLE: ARCT 2018.21

01 PLANTA DE LOCALIZAÇÃO  
 ESCALA: 1:5.000



DISTANCIA 151,6 Km - VIA CE 040



DISTANCIA 151,6 Km - VIA CE 040

- LEGENDA**
- LOCALIDADE DA USINA DE CBUQ
  - LOCALIDADE DO FORNEDEDOR DE EMULSÃO RR-1C
  - SEDE DO MUNICIPIO
- NOTAS**
- DATUM VERTICAL - ARBITRADO  
 SISTEMA DE COORDENADAS - SIRGAS (WGS84)  
 MERIDIANO CENTRAL - 39° W GR.  
 PROJEÇÃO UNIVERSAL DE MERCATOR (UTM) - ZONA 24M

**ASSINATURAS E APROVAÇÃO**

PROJETISTA:  <div style="text-align: center;"> <b>LEONARDO SILVEIRA LIMA</b>            ENGENHEIRO CIVIL - RNP: 0601581067         </div>	PROPRIETÁRIO:  
---	-----------------------

APROVAÇÃO

**GEO PAC** AV. PADRE ANTÔNIO TOMÁS, N.º 2420, SALA 501  
 BAIRRO ALDEOTA | FORTALEZA/CE  
 FONE: 85 3241-3147 | EMAIL: GEO PAC@GEO PAC.COM.BR

PROPRIETÁRIO:  
**PREFEITURA MUNICIPAL DE ARACATI**

OBRA:  
**PAVIMENTAÇÃO E RECAPEAMENTO DE RUAS NO MUNICÍPIO DE ARACATI/CE**

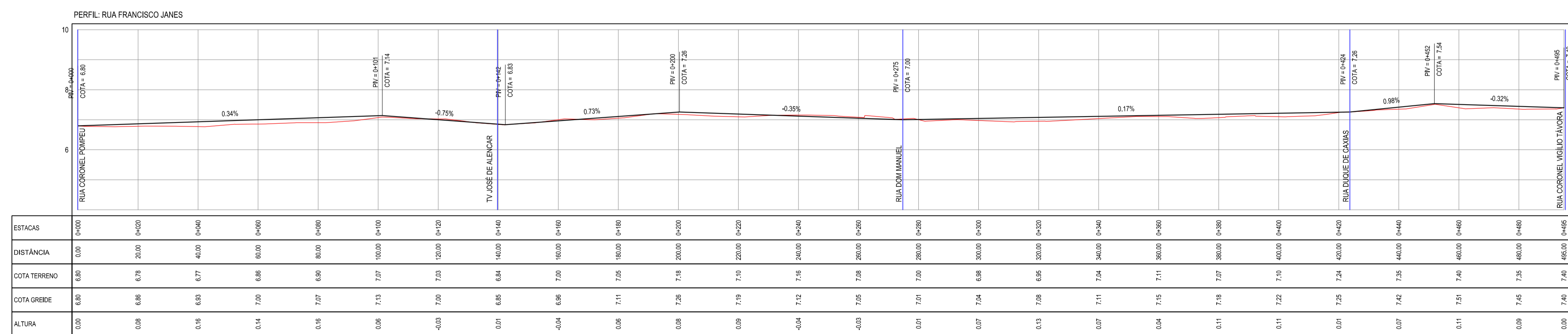
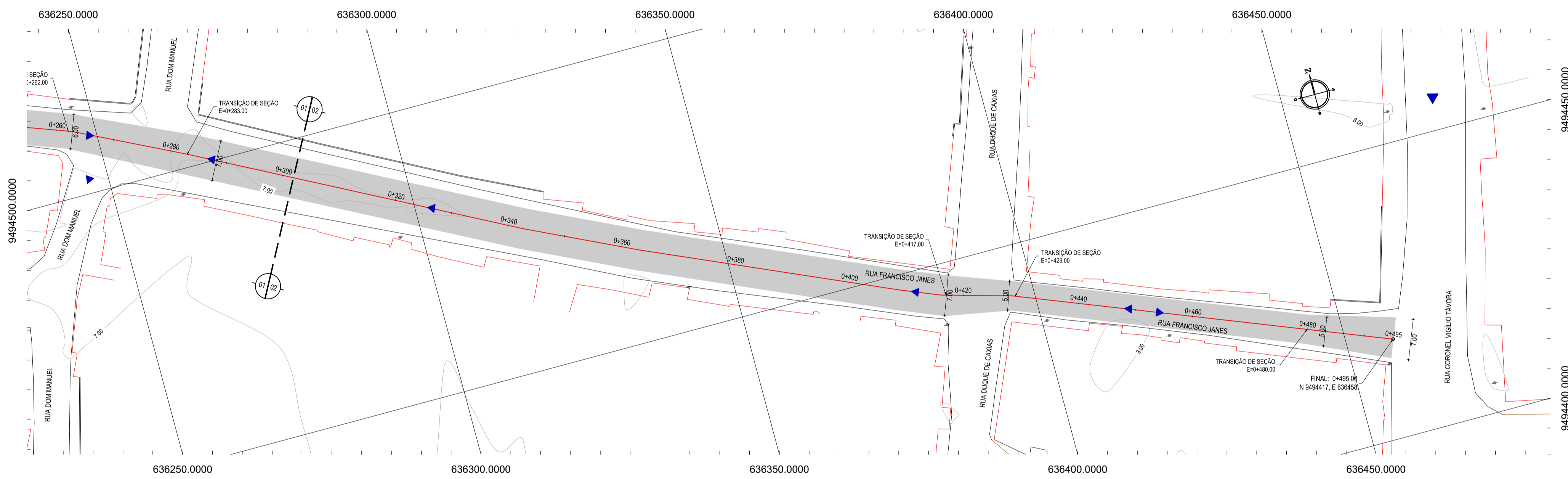
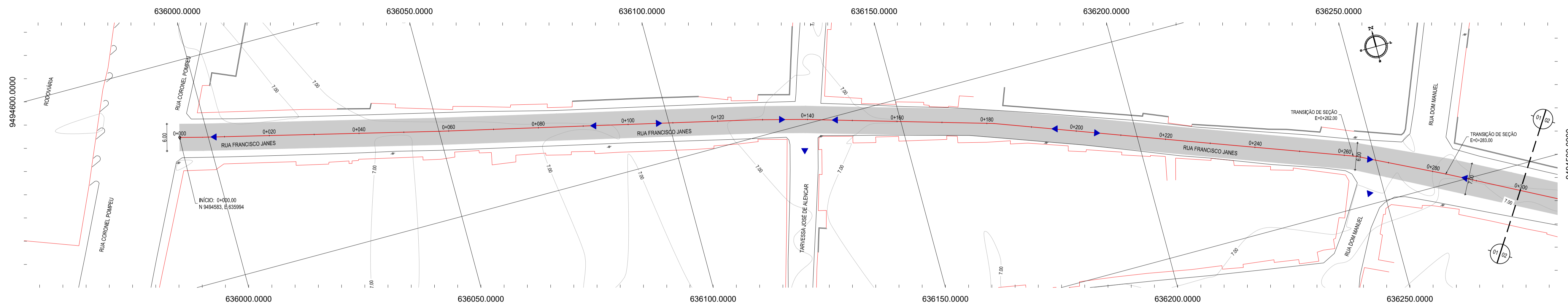
PROJETO:  
**PAVIMENTAÇÃO E RECAPEAMENTO DE RUAS NO MUNICÍPIO DE ARACATI/CE**

CONTEUDO:  
**PLANTA DE LOCALIZAÇÃO**

IDENTIFICAÇÃO DOS DESENHOS:  
**01. PLANTA DE LOCALIZAÇÃO**

LOCAL: ARACATI - CE	DATA: NOVEMBRO/2018	PRANCHA: 01A/19
DESENHO: DENISE CARVALHO	ESCALA: INDICADA	CONTROLE: ARCT 2018 21

**01 PLANTA DE LOCALIZAÇÃO**  
 ESCALA: 1/5.000



03 PERFIL LONGITUDINAL  
ESCALA: H 1/1000 V 1/100

**LEGENDA - EM PLANTA**

- MEIO-FIO EXISTENTE
- MEIO-FIO PROJETADO
- CERCA
- ASFALTO EXISTENTE
- ÁREA CONTEMPLADA
- MURO
- EDIFICAÇÕES
- VEGETAÇÃO
- CURVA DE NÍVEL
- POSTE
- ALINHAMENTO (ESTACAS)
- SENTIDO DO ESCOAMENTO

**NOTAS**

DATUM VERTICAL - ARBITRÁRIO  
 SISTEMA DE COORDENADAS - SIRGAS (WGS84)  
 MERIDIANO CENTRAL - 39° W GR.  
 PROJEÇÃO UNIVERSAL DE MERCATOR (UTM) - ZONA 24M

**LEGENDA - EM PERFIL**

- TERRENO NATURAL
- TERRENO PROJETADO

**SEÇÃO TIPO**

- 01 - PAVIMENTO EM PEDRA TOSCA EXISTENTE
- 02 - 1ª BANHO COM PINTURA DE LIGAÇÃO
- 03 - CAMADA DE REPERFILAMENTO EM CBUQ (E=0,03m)
- 04 - 2ª BANHO COM PINTURA DE LIGAÇÃO
- 05 - CAMADA DE ROLAMENTO EM CBUQ (E=0,03m)
- 06 - ÁREA RESGUARDADA PARA SARJETAS (L<sub>s</sub> = 0,35) m

**ASSINATURAS E APROVAÇÃO**

PROJETISTA: LEONARDO SILVEIRA LIMA  
 ENGENHEIRO CIVIL - RNP: 0601581567

PROPRIETÁRIO: [ ]

**GEO PAC**

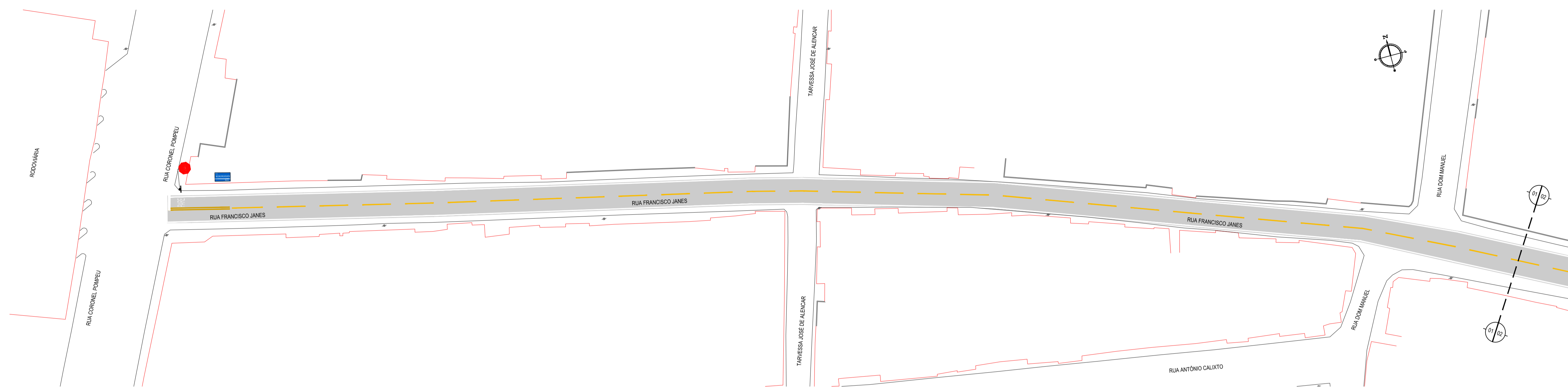
PROPRIETÁRIO: PREFEITURA MUNICIPAL DE ARACATI

OBJETO: PAVIMENTAÇÃO E RECAPEAMENTO DE RUAS NO MUNICÍPIO DE ARACATI

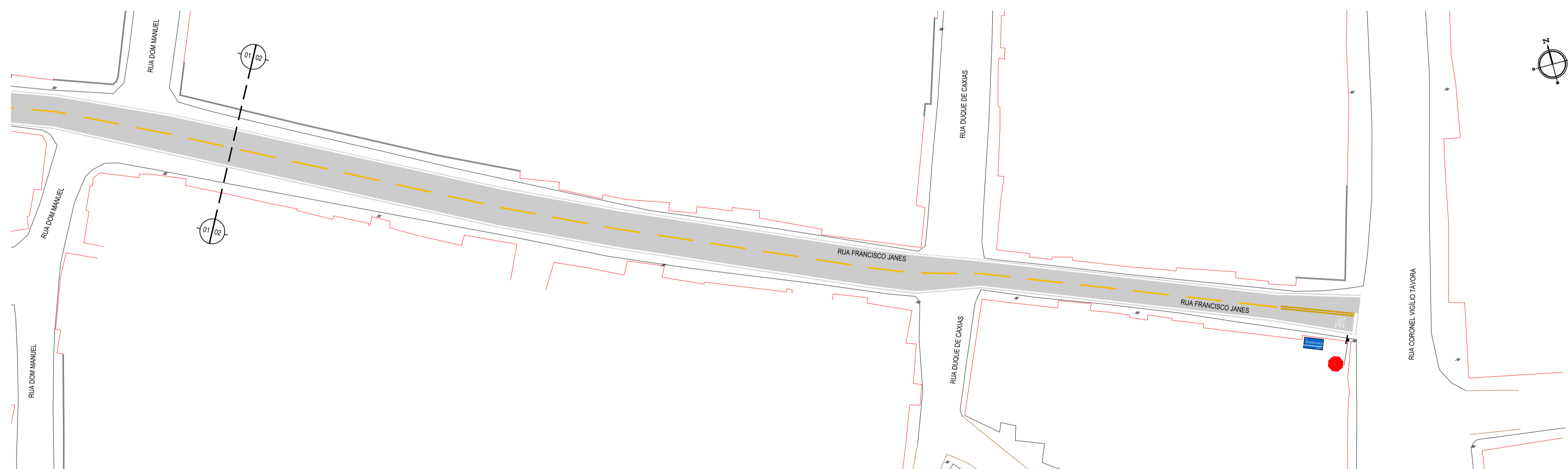
PROJETO: PAVIMENTAÇÃO ASFÁLTICA NA RUA FRANCISCO JANES

CONTEÚDO: PROJETO GEOMÉTRICO E PAVIMENTAÇÃO

IDENTIFICAÇÃO DOS DESENHOS:  
 01 - PLANTA BAIXA 01  
 02 - PLANTA BAIXA 02  
 03 - PERFIL LONGITUDINAL



01 PLANTA BAIXA 01  
ESCALA: 1:500



02 PLANTA BAIXA 02  
ESCALA: 1:500

- LEGENDA - EM PLANTA**
- EDIFICAÇÕES
  - MURO
  - - - CERCA
  - MEIO-FIO EXISTENTE
  - BORDO DE VIA SEM PAVIMENTAÇÃO
  - VEGETAÇÃO EXISTENTE
  - VIA A SER ASFALTADA
  - CURVA DE NÍVEL
  - POSTE

- SINALIZAÇÃO VERTICAL**
- R-1 - PARADA OBRIGATORIA
  - PLACA DE RUA

- SINALIZAÇÃO HORIZONTAL**
- LINHA DE RETENÇÃO (MARCA TRANSV.)
  - LINHA DE BORDO
  - LINHA SIMPLES SECCIONADA
  - LINHA DUPLA CONTÍNUA
  - TACHÃO A COLOCAR
  - SÍMBOLO DE PARE
  - FAIXA DE TRAVESSIA DE PEDESTRES

**NOTAS**

DATUM VERTICAL - ARBITRADO  
 SISTEMA DE COORDENADAS - SIRGAS (WGS84)  
 MERIDIANO CENTRAL - 39° W GR.  
 PROJEÇÃO UNIVERSAL DE MERCATOR (UTM) - ZONA 24M

**ASSINATURAS E APROVAÇÃO**

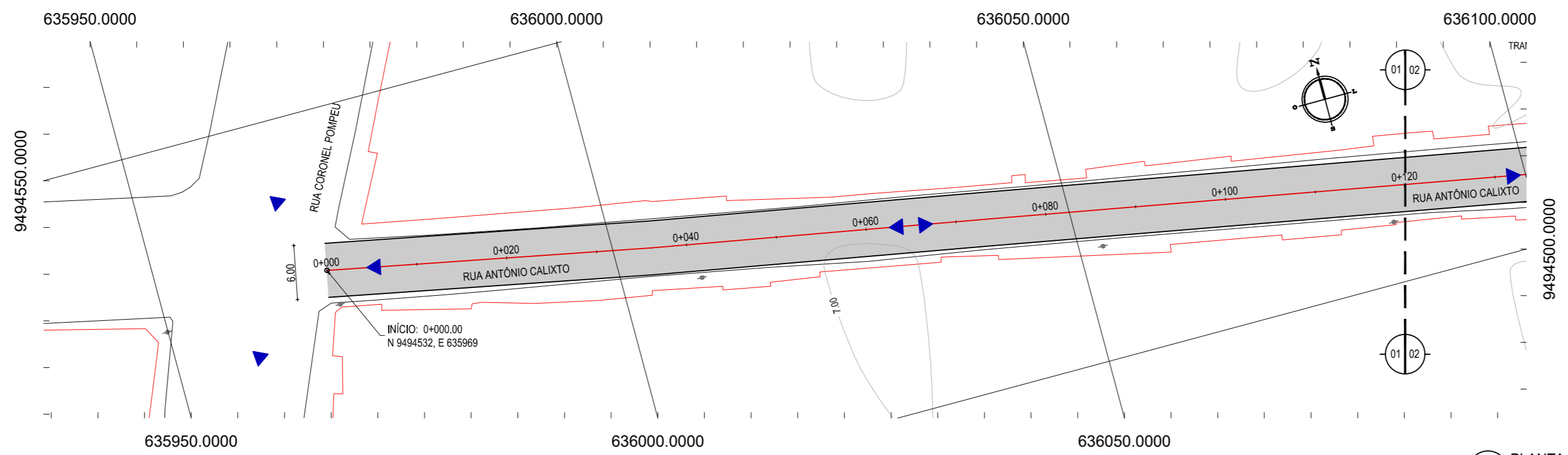
PROJETISTA: LEONARDO SILVEIRA LIMA  
 ENGENHEIRO CIVIL - RNP: 0601581567

PROPRIETÁRIO:

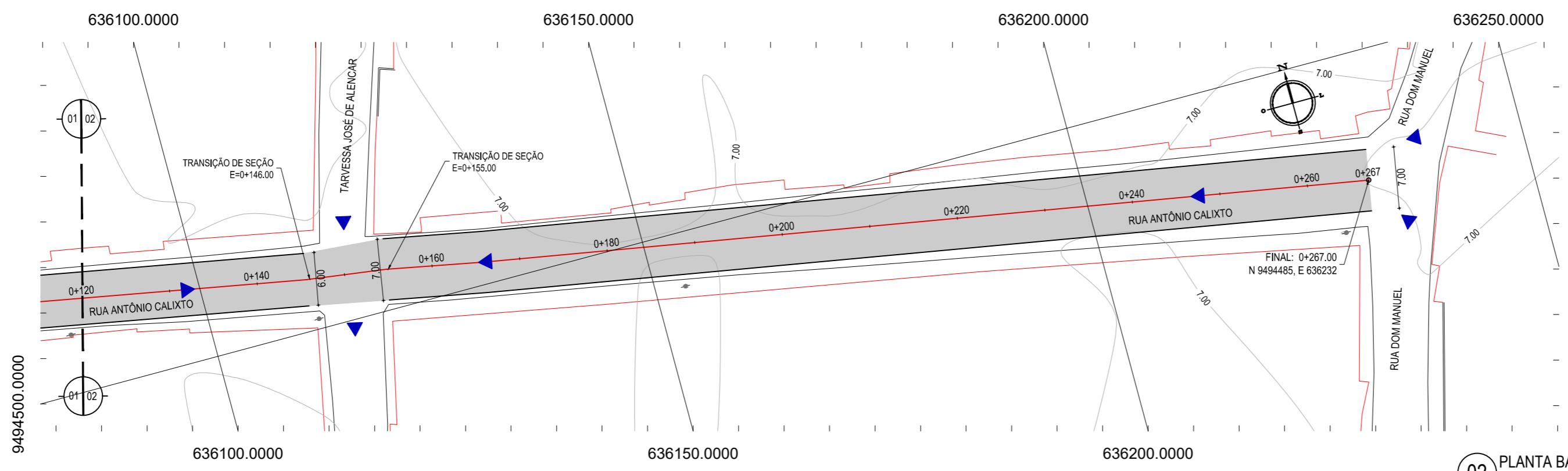
**GEO PAC**  
 AV. PADRE ANTÔNIO TOMÁS, N° 240, SALA 501  
 BARRIO ALDEIA, FORTALEZA, CE  
 FONE: 85 341 1341 | E-MAIL: GEO PAC@GEO PAC.COM.BR

PROPRIETÁRIO:  
**PREFEITURA MUNICIPAL DE ARACATI**  
 OBRA:  
**PAVIMENTAÇÃO E RECAPEAMENTO DE RUAS NO MUNICÍPIO DE ARACATI**  
 PROJETO:  
**PROJETO DE SINALIZAÇÃO DA RUA FRANCISCO JANES**  
 CONTEÚDO:  
**PROJETO DE SINALIZAÇÃO**  
 IDENTIFICAÇÃO DOS DESENHOS:  
 01 - PLANTA BAIXA 01  
 02 - PLANTA BAIXA 02

LOCAL: NOSSA SENHORA DE LOURDES - ARACATI  
 DATA: NOVEMBRO/2018  
 PRORCH: 03/19  
 DESENHO: MATEUS EVANGELISTA  
 INDICADA  
 CONTROL: ARCT 18-21

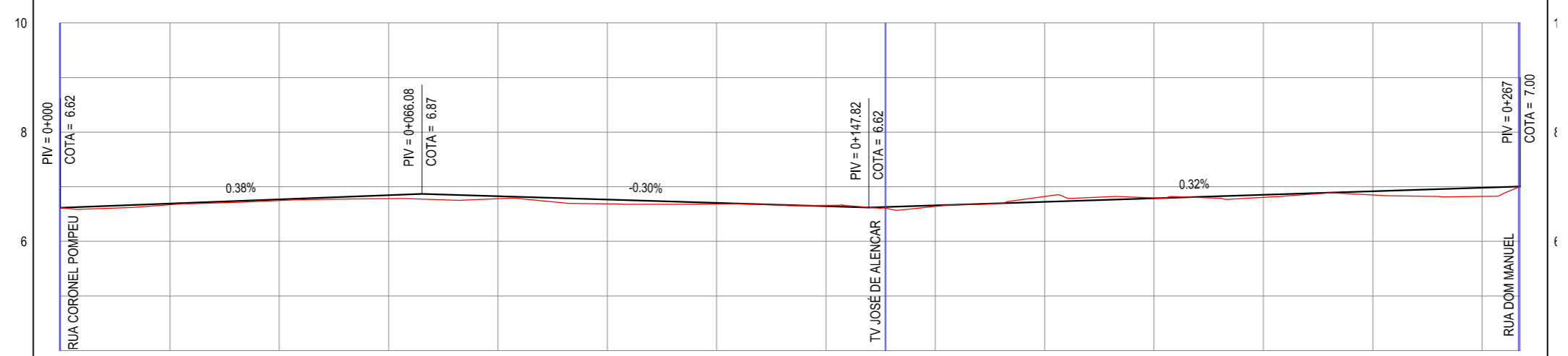


**01 PLANTA BAIXA 01**  
ESCALA: 1/500



**02 PLANTA BAIXA 02**  
ESCALA: 1/500

PERFIL: RUA ANTÔNIO CALIXTO



ESTACAS	0+000	0+020	0+040	0+060	0+080	0+100	0+120	0+140	0+160	0+180	0+200	0+220	0+240	0+260	0+267
DISTÂNCIA	0.00	20.00	40.00	60.00	80.00	100.00	120.00	140.00	160.00	180.00	200.00	220.00	240.00	260.00	267.00
COTA TERRENO	6.62	6.67	6.75	6.78	6.78	6.69	6.69	6.66	6.64	6.62	6.60	6.61	6.85	6.83	7.00
COTA GREIDE	6.62	6.69	6.77	6.84	6.83	6.76	6.70	6.64	6.66	6.72	6.79	6.85	6.92	6.98	7.00
ALTURA	0.00	0.02	0.02	0.06	0.04	0.08	0.02	-0.02	0.02	-0.10	-0.01	0.05	0.07	0.16	0.00

**03 PERFIL LONGITUDINAL**  
ESCALA: H 1/1000 | V 1/100

**LEGENDA - EM PLANTA**

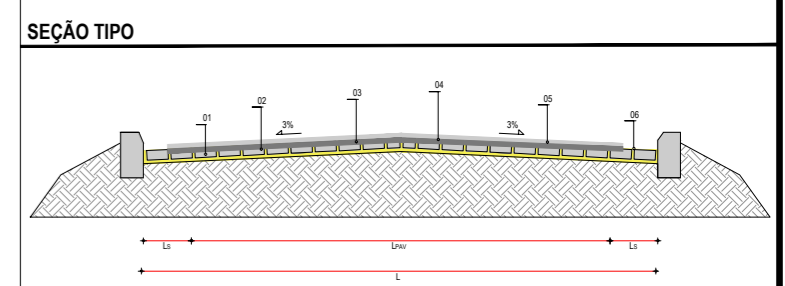
- MEIO-FIO EXISTENTE
- MEIO-FIO PROJETADO
- CERCA
- ASFALTO EXISTENTE
- ÁREA CONTEMPLADA
- MURO
- EDIFICAÇÕES
- VEGETAÇÃO
- CURVA DE NÍVEL
- POSTE
- ALINHAMENTO (ESTACAS)
- SENTIDO DO ESCOAMENTO

**NOTAS**

DATUM VERTICAL - ARBITRADO  
SISTEMA DE COORDENADAS - SIRGAS (WGS84)  
MERIDIANO CENTRAL - 39° W GR.  
PROJEÇÃO UNIVERSAL DE MERCATOR (UTM) - ZONA 24M

**LEGENDA - EM PERFIL**

- TERRENO NATURAL
- TERRENO PROJETADO



- 01 - PAVIMENTO EM PEDRA TOSCA EXISTENTE
- 02 - 1º BANHO COM PINTURA DE LIGAÇÃO
- 03 - CAMADA DE REPERFILAMENTO EM CBUQ (E=0,03)m
- 04 - 2º BANHO COM PINTURA DE LIGAÇÃO
- 05 - CAMADA DE ROLAMENTO EM CBUQ (E=0,03)m
- 06 - ÁREA RESGUARDADA PARA SARJETA (L<sub>S</sub> = 0,35) m

**ASSINATURAS E APROVAÇÃO**

PROJETISTA: LEONARDO SILVEIRA LIMA  
ENGENHEIRO CIVIL - RNP: 0601581067

PROPRIETÁRIO: [blank]

APROVAÇÃO: [blank]

**GEOPAC** AV. PADRE ANTÔNIO TOMÁS, N° 2420, SALA 501  
BARRIO ALDEOTA | FORTALEZA - CE  
FONE: 85 3241-3147 | EMAIL: GEOPAC@GEOPAC.COM.BR

PROPRIETÁRIO: [blank]

**PREFEITURA MUNICIPAL DE ARACATI**

OBRA: PAVIMENTAÇÃO E RECAPEAMENTO DE RUAS NO MUNICÍPIO DE ARACATI/CE

PROJETO: PAVIMENTAÇÃO ASFÁLTICA NA RUA ANTÔNIO CALIXTO

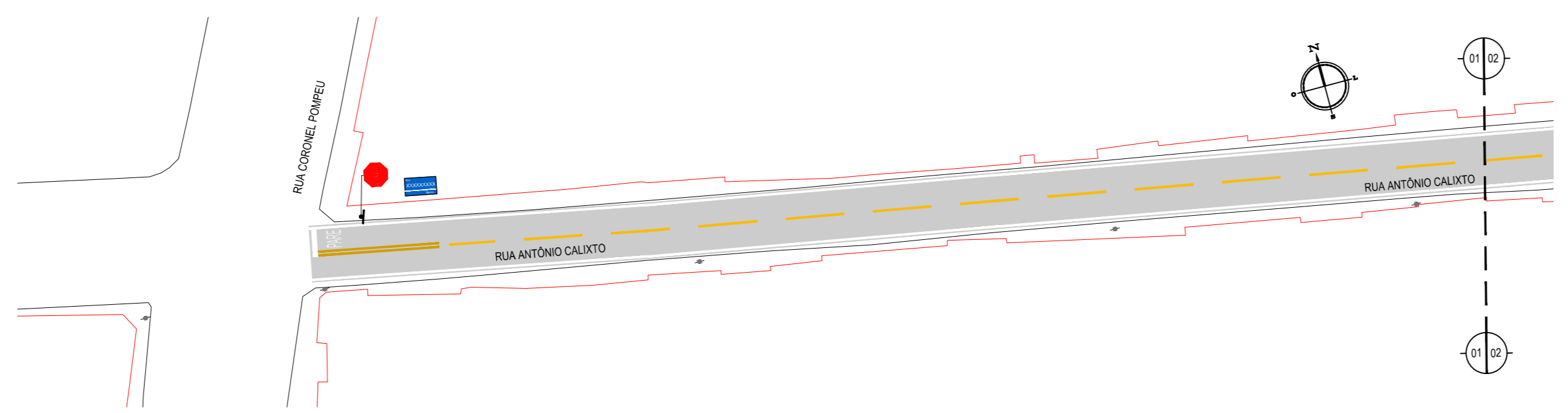
CONTEÚDO: PROJETO GEOMÉTRICO E PAVIMENTAÇÃO

IDENTIFICAÇÃO DOS DESENHOS:  
01. PLANTA BAIXA 01  
02. PLANTA BAIXA 02  
03. PERFIL LONGITUDINAL

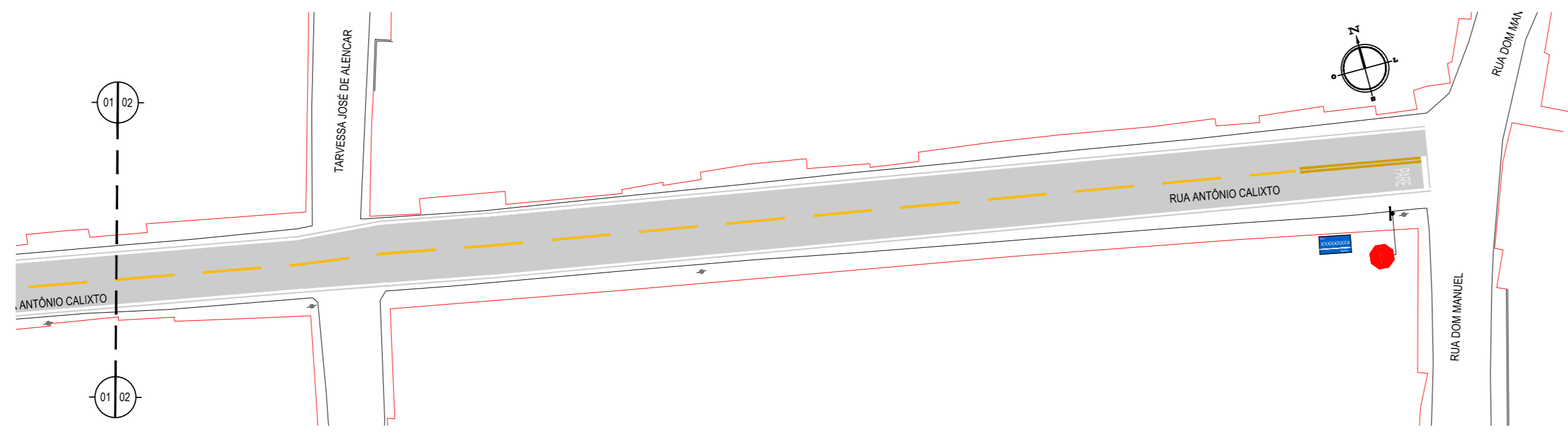
LOCAL: NOSSA SENHORA DE LOURDES - ARACATI/CE  
DESENHO: MATHEUS EVANGELISTA

DATA: NOVEMBRO/2018  
ESCALA: INDICADA

PRANCHA: 04/19  
CONTROLE: ARCT 18-21



01 PLANTA BAIXA 01  
ESCALA: 1/500



02 PLANTA BAIXA 02  
ESCALA: 1/500

LEGENDA - EM PLANTA

- EDIFICAÇÕES
- MURO
- CERCA
- MEIO-FIO EXISTENTE
- BORDO DE VIA SEM PAVIMENTAÇÃO
- VEGETAÇÃO EXISTENTE
- VIA A SER ASFALTADA
- CURVA DE NÍVEL
- POSTE

SINALIZAÇÃO VERTICAL

- R-1 - PARADA OBRIGATORIA
- PLACA DE RUA

SINALIZAÇÃO HORIZONTAL

- LINHA DE RETENÇÃO (MARCA TRANSV.)
- LINHA DE BORDO
- LINHA SIMPLES SECCIONADA
- LINHA DUPLA CONTÍNUA
- TACHÃO A COLOCAR
- SÍMBOLO DE PARE
- FAIXA DE TRAVESSIA DE PEDESTRES

NOTAS

DATUM VERTICAL - ARBITRADO  
SISTEMA DE COORDENADAS - SIRGAS (WGS84)  
MERIDIANO CENTRAL - 39° W GR.  
PROJEÇÃO UNIVERSAL DE MERCATOR (UTM) - ZONA 24M

ASSINATURAS E APROVAÇÃO

PROJETISTA:	PROPRIETÁRIO:
LEONARDO SILVEIRA LIMA ENGENHEIRO CIVIL - RNP: 0601581067	

APROVAÇÃO

**GEOPAC** AV. PADRE ANTÔNIO TOMÁS, N.º 2420, SALA 501  
BAIRRO ALDEOTA | FORTALEZA  
FONE: 85 3241-3147 | EMAIL: GEOPAC@GEOPAC.COM.BR

PROPRIETÁRIO:  
**PREFEITURA MUNICIPAL DE ARACATI**

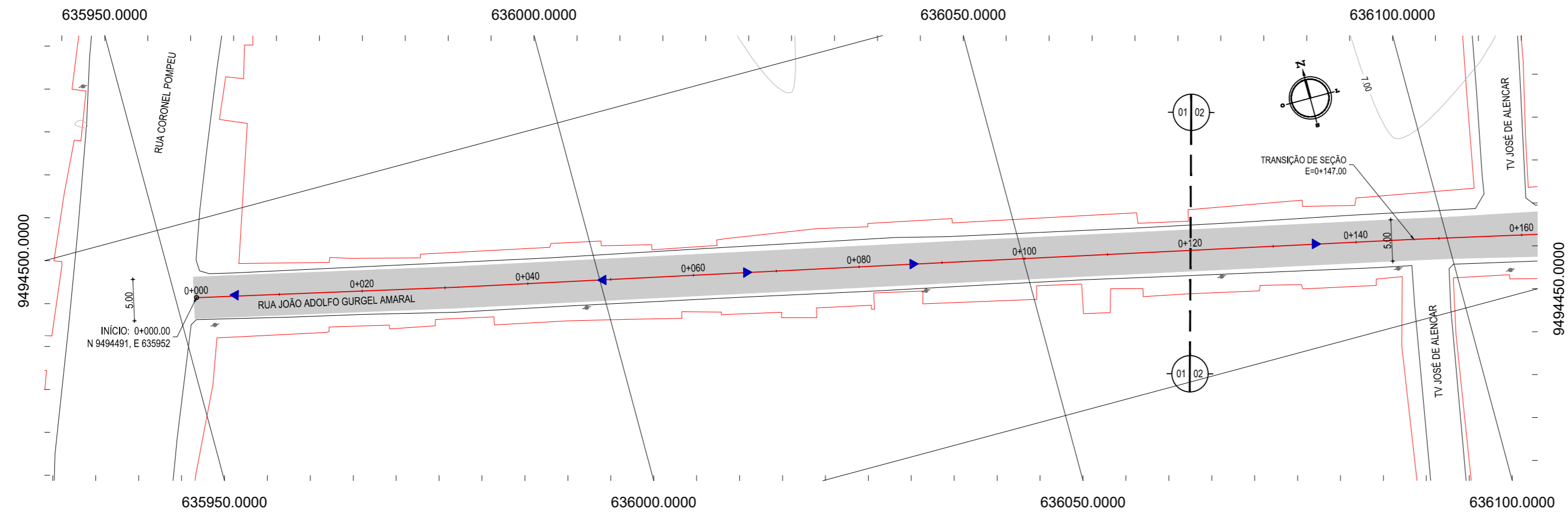
OBRA:  
**PAVIMENTAÇÃO E RECAPEAMENTO DE RUAS NO MUNICÍPIO DE ARACATI/CE**

PROJETO:  
**PROJETO DE SINALIZAÇÃO DA RUA ANTÔNIO CALIXTO**

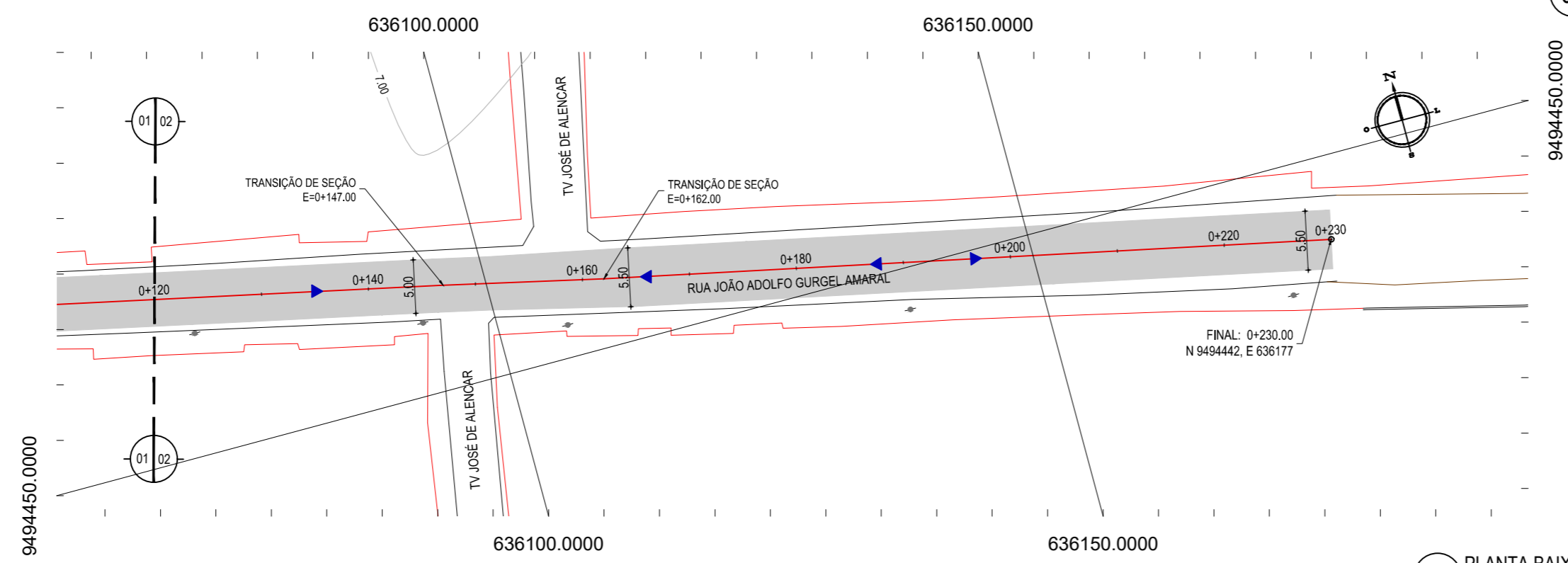
CONTEÚDO:  
**PROJETO DE SINALIZAÇÃO**

IDENTIFICAÇÃO DOS DESENHOS:  
01. PLANTA BAIXA 01  
02. PLANTA BAIXA 02

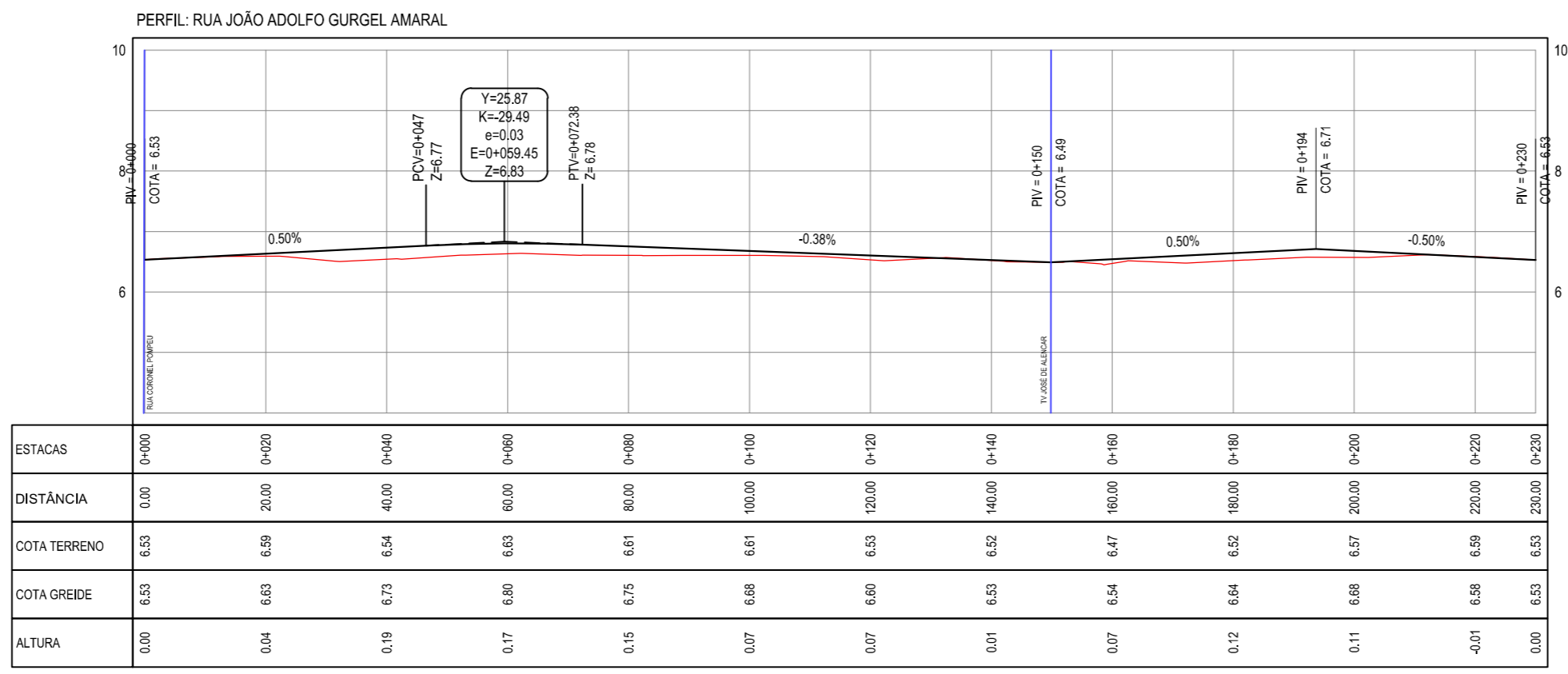
LOCAL: NOSSA SENHORA DE LOURDES - ARACATI/CE	DATA: NOVEMBRO/2018	PRANCHAS: 05/19
DESENHO: MATHEUS EVANGELISTA	ESCALA: INDICADA	CONTROLE: ARCT 18-21



01 PLANTA BAIXA 01  
ESCALA: 1/500



02 PLANTA BAIXA 02  
ESCALA: 1/500



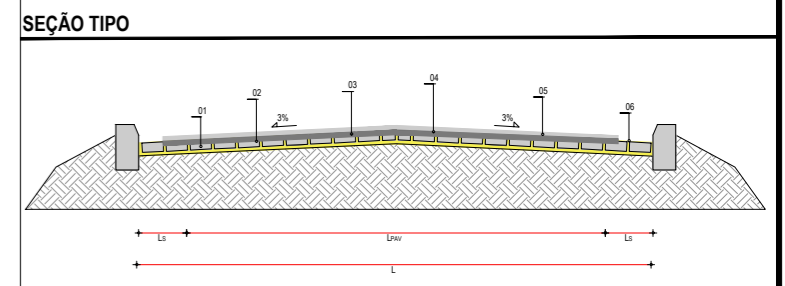
03 PERFIL LONGITUDINAL  
ESCALA: H 1/1000 | V 1/100

- LEGENDA - EM PLANTA**
- MEIO-FIO EXISTENTE
  - MEIO-FIO PROJETADO
  - CERCA
  - ASFALTO EXISTENTE
  - ÁREA CONTEMPLADA
  - MURO
  - EDIFICAÇÕES
  - VEGETAÇÃO
  - CURVA DE NÍVEL
  - POSTE
  - ALINHAMENTO (ESTACAS)
  - SENTIDO DO ESCOAMENTO

**NOTAS**

DATUM VERTICAL - ARBITRADO  
 SISTEMA DE COORDENADAS - SIRGAS (WGS84)  
 MERIDIANO CENTRAL - 39° W GR.  
 PROJEÇÃO UNIVERSAL DE MERCATOR (UTM) - ZONA 24M

- LEGENDA - EM PERFIL**
- TERRENO NATURAL
  - TERRENO PROJETADO



- 01 - PAVIMENTO EM PEDRA TOSCA EXISTENTE
- 02 - 1º BANHO COM PINTURA DE LIGAÇÃO
- 03 - CAMADA DE REPERFILAMENTO EM CBUQ (E=0,03)m
- 04 - 2º BANHO COM PINTURA DE LIGAÇÃO
- 05 - CAMADA DE ROLAMENTO EM CBUQ (E=0,03)m
- 06 - ÁREA RESGUARDADA PARA SARJETA NATURAL

**ASSINATURAS E APROVAÇÃO**

PROJETISTA: LEONARDO SILVEIRA LIMA  
 ENGENHEIRO CIVIL - RNP: 0601581067


PROPRIETÁRIO:

APROVAÇÃO:

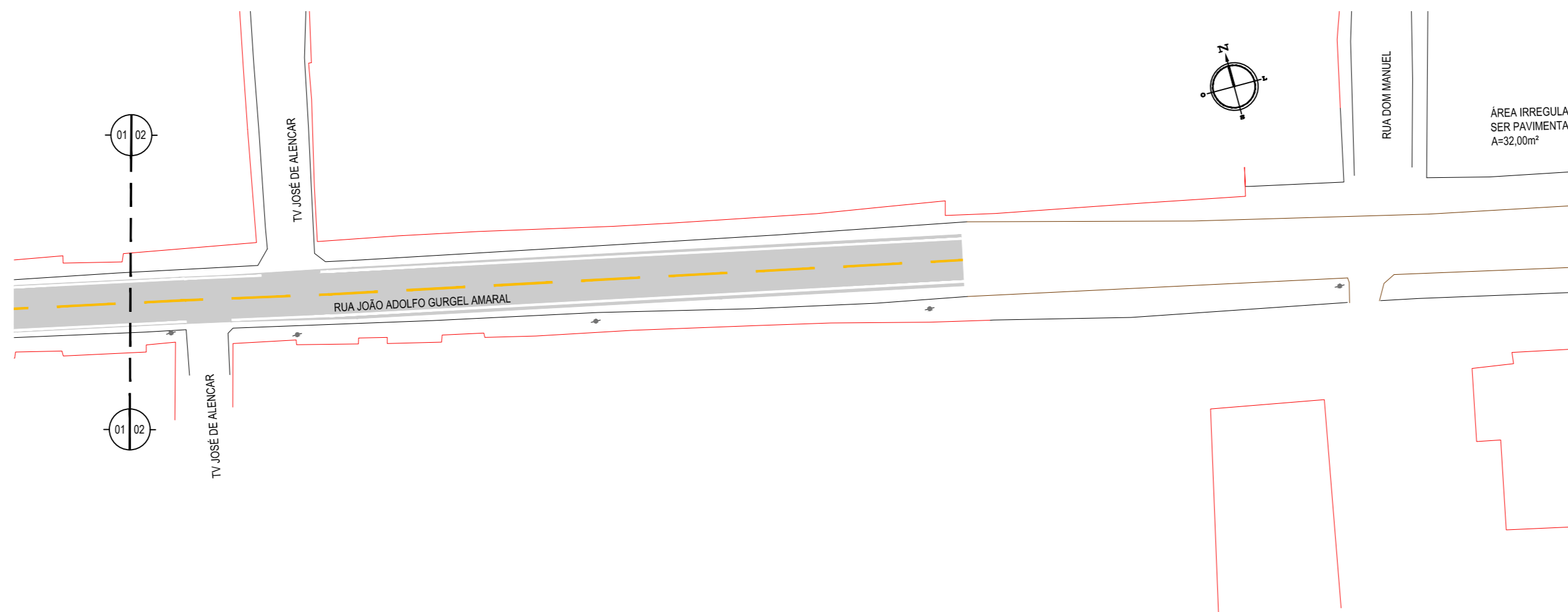
**GEOPAC** AV. PADRE ANTÔNIO TOMÁS, N° 2420, SALA 501  
 BARRIO ALDEOTA | FORTALEZA  
 FONE: 85 3241-3147 | EMAIL: GEOPAC@GEOPAC.COM.BR

PROPRIETÁRIO:  
**PREFEITURA MUNICIPAL DE ARACATI**  
 OBRA:  
**PAVIMENTAÇÃO E RECAPEAMENTO DE RUAS NO MUNICÍPIO DE ARACATI/CE**  
 PROJETO:  
**PAVIMENTAÇÃO ASFÁLTICA NA RUA JOÃO ADOLFO GURGEL AMARAL**  
 CONTEÚDO:  
**PROJETO GEOMÉTRICO E PAVIMENTAÇÃO**  
 IDENTIFICAÇÃO DOS DESENHOS:  
 01. PLANTA BAIXA 01  
 02. PLANTA BAIXA 02  
 03. PERFIL LONGITUDINAL

LOCAL: NOSSA SENHORA DE LOURDES - ARACATI/CE  
 DATA: NOVEMBRO/2018  
 PRANCHA: 06/19  
 DESENHO: MATHEUS EVANGELISTA  
 ESCALA: INDICADA  
 CONTROLE: ARCT 18-21



01 PLANTA BAIXA 01  
ESCALA: 1/500



02 PLANTA BAIXA 02  
ESCALA: 1/500

LEGENDA - EM PLANTA

- EDIFICAÇÕES
- MURO
- CERCA
- MEIO-FIO EXISTENTE
- BORDO DE VIA SEM PAVIMENTAÇÃO
- VEGETAÇÃO EXISTENTE
- VIA A SER ASFALTADA
- CURVA DE NÍVEL
- POSTE

SINALIZAÇÃO VERTICAL

- R-1 - PARADA OBRIGATÓRIA
- PLACA DE RUA

SINALIZAÇÃO HORIZONTAL

- LINHA DE RETENÇÃO (MARCA TRANSV.)
- LINHA DE BORDO
- LINHA SIMPLES SECCIONADA
- LINHA DUPLA CONTÍNUA
- TACHÃO A COLOCAR
- SÍMBOLO DE PARE
- FAIXA DE TRAVESSIA DE PEDESTRES

NOTAS

DATUM VERTICAL - ARBITRADO  
SISTEMA DE COORDENADAS - SIRGAS (WGS84)  
MERIDIANO CENTRAL - 39° W GR.  
PROJEÇÃO UNIVERSAL DE MERCATOR (UTM) - ZONA 24M

ASSINATURAS E APROVAÇÃO

PROJETISTA:  LEONARDO SILVEIRA LIMA ENGENHEIRO CIVIL - RNP: 0601581067	PROPRIETÁRIO:   
---	---------------------------

APROVAÇÃO

**GEO PAC** AV. PADRE ANTÔNIO TOMÁS, N° 2420, SALA 501  
BARRIO ALDEOTA I, FORTALEZA  
FONE: 85 3241-3147 | EMAIL: GEOPAC@GEOPAC.COM.BR

PROPRIETÁRIO:  
**PREFEITURA MUNICIPAL DE ARACATI**

OBRA:  
**PAVIMENTAÇÃO E RECAPEAMENTO DE RUAS NO MUNICÍPIO DE ARACATI/CE**

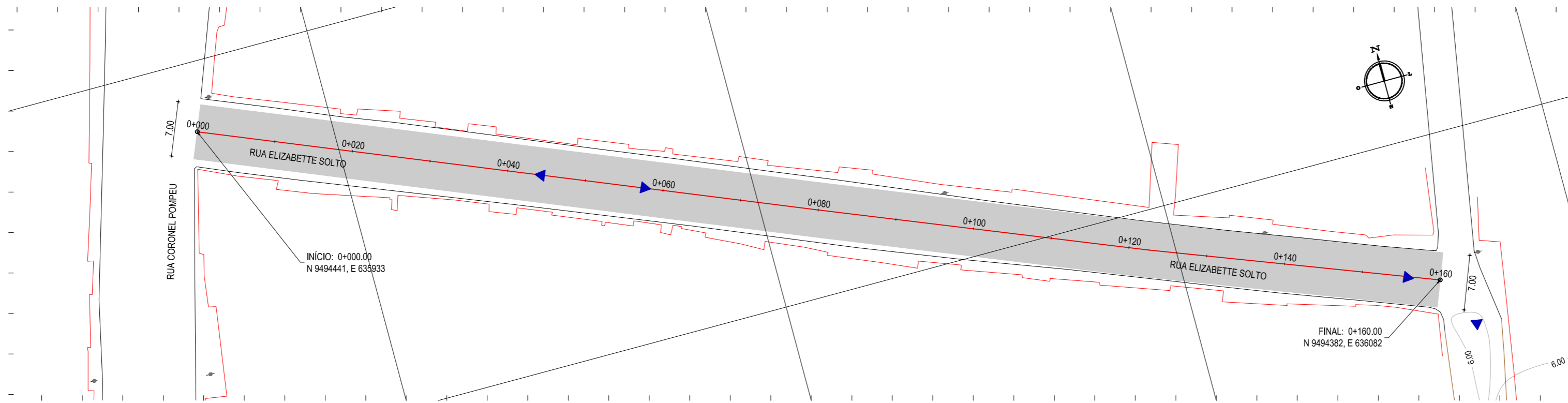
PROJETO:  
**PROJETO DE SINALIZAÇÃO DA RUA JOÃO ADOLFO GURGEL AMARAL**

CONTEÚDO:  
**PROJETO DE SINALIZAÇÃO**

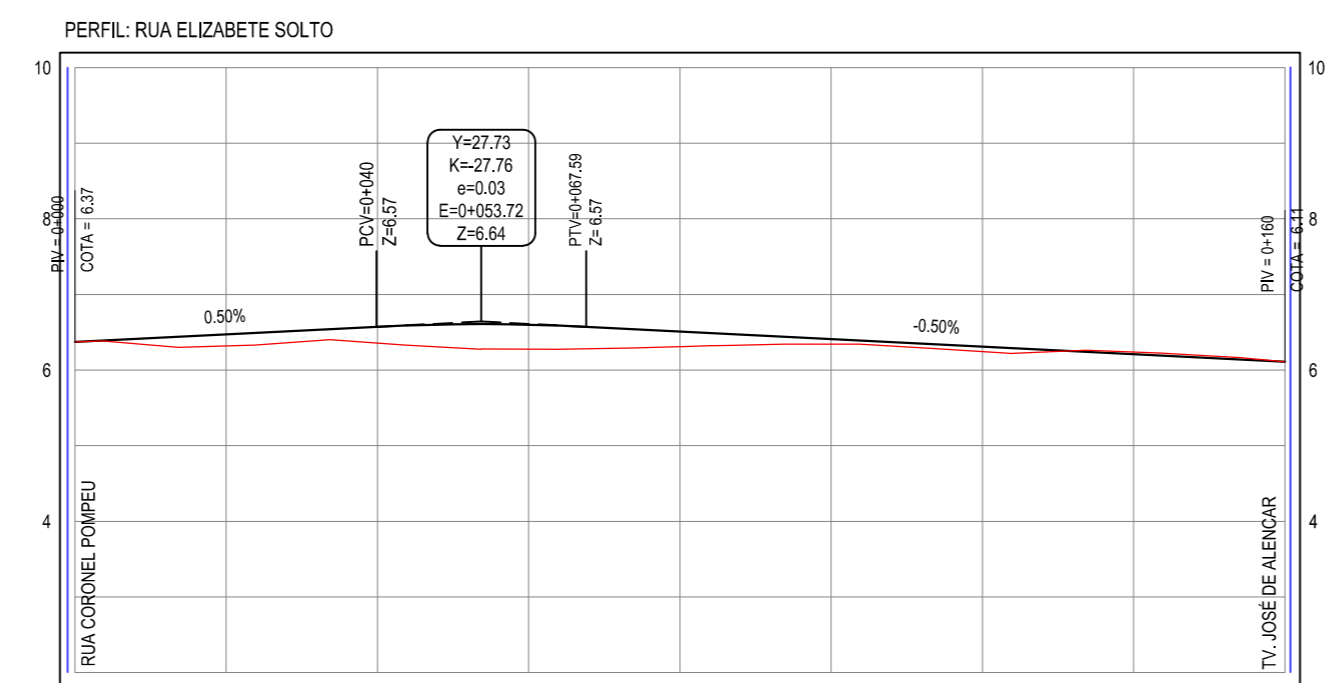
IDENTIFICAÇÃO DOS DESENHOS:  
01. PLANTA BAIXA 01  
02. PLANTA BAIXA 02

LOCAL: NOSSA SENHORA DE LOURDES - ARACATI/CE	DATA: NOVEMBRO/2018	PRANCHA: 07/19
DESENHO: MATEUS EVANGELISTA	ESCALA: INDICADA	CONTROLE: ARCT 18-21





**01** PLANTA BAIXA  
ESCALA: 1/500



ESTACAS	0+000	0+020	0+040	0+060	0+080	0+100	0+120	0+140	0+160
DISTÂNCIA	0,00	20,00	40,00	60,00	80,00	100,00	120,00	140,00	160,00
COTA TERRENO	6,37	6,32	6,36	6,28	6,31	6,34	6,25	6,24	6,11
COTA GREIDE	6,37	6,47	6,57	6,60	6,51	6,41	6,31	6,21	6,11
ALTURA	0,00	0,15	0,22	0,32	0,20	0,07	0,07	-0,03	0,00

**02** PERFIL LONGITUDINAL  
ESCALA: H 1/1000 | V 1/100

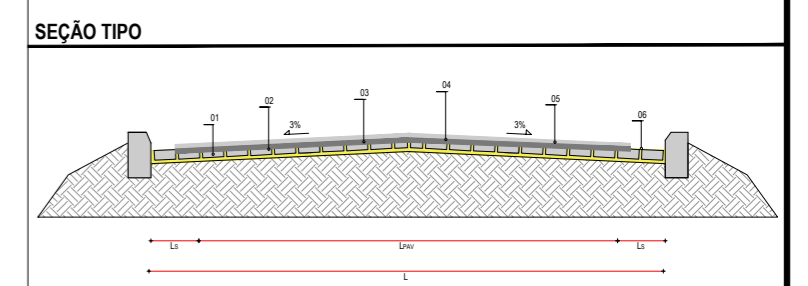
**LEGENDA - EM PLANTA**

- MEIO-FIO EXISTENTE
- CERCA
- ASFALTO EXISTENTE
- ÁREA CONTEMPLADA
- MURO
- EDIFICAÇÕES
- VEGETAÇÃO
- CURVA DE NÍVEL
- POSTE
- ALINHAMENTO (ESTACAS)
- SENTIDO DO ESCOAMENTO

**NOTAS**  
DATUM VERTICAL - ARBITRADO  
SISTEMA DE COORDENADAS - SIRGAS (WGS84)  
MERIDIANO CENTRAL - 39° W GR.  
PROJEÇÃO UNIVERSAL DE MERCATOR (UTM) - ZONA 24M

**LEGENDA - EM PERFIL**

- TERRENO NATURAL
- TERRENO PROJETADO



- SEÇÃO TIPO**
- 01 - PAVIMENTO EM PEDRA TOSCA EXISTENTE
  - 02 - 1º BANHO COM PINTURA DE LIGAÇÃO
  - 03 - CAMADA DE REPERFILAMENTO EM CBUQ (E=0,03)m
  - 04 - 2º BANHO COM PINTURA DE LIGAÇÃO
  - 05 - CAMADA DE ROLAMENTO EM CBUQ (E=0,03)m
  - 06 - ÁREA RESGUARDADA PARA SARJETA (L<sub>s</sub> = 0,35) m

**ASSINATURAS E APROVAÇÃO**

PROJETISTA: \_\_\_\_\_ PROPRIETÁRIO: \_\_\_\_\_

LEONARDO SILVEIRA LIMA  
ENGENHEIRO CIVIL - RNP: 0601581067

APROVAÇÃO

**GEOPAC** AV. PADRE ANTÔNIO TOMÁS, N.º 2420, SALA 501  
BARRIO ALDEOTA | FORTALEZA | CE  
FONE: 85 3241-3147 | EMAIL: GEOPAC@GEOPAC.COM.BR

PROPRIETÁRIO:  
**PREFEITURA MUNICIPAL DE ARACATI**

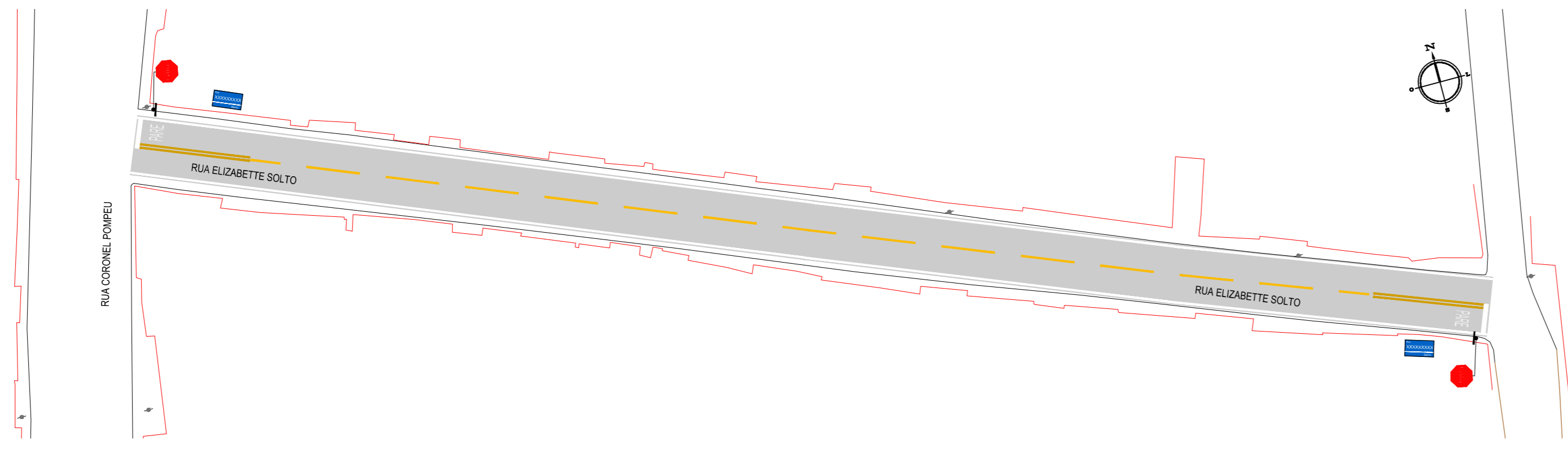
OBRA:  
**PAVIMENTAÇÃO E RECAPEAMENTO DE RUAS NO MUNICÍPIO DE ARACATI/CE**

PROJETO:  
**PAVIMENTAÇÃO ASFÁLTICA NA RUA RUA ELIZABETTE SOLTO**

CONTEÚDO:  
**PROJETO GEOMÉTRICO E PAVIMENTAÇÃO**

IDENTIFICAÇÃO DOS DESENHOS:  
01. PLANTA BAIXA  
02. PERFIL LONGITUDINAL

LOCAL: NOSSA SENHORA DE LOURDES - ARACATI/CE DATA: NOVEMBRO/2018 PRANCHAS: 08/19  
DESENHO: MATHEUS EVANGELISTA ESCALA: INDICADA CONTROLE: ARCT 18-21



01 PLANTA BAIXA  
ESCALA: 1/500

LEGENDA - EM PLANTA

- EDIFICAÇÕES
- MURO
- CERCA
- MEIO-FIO EXISTENTE
- BORDO DE VIA SEM PAVIMENTAÇÃO
- VEGETAÇÃO EXISTENTE
- VIA A SER ASFALTADA
- CURVA DE NIVEL
- POSTE

SINALIZAÇÃO VERTICAL

- R-1 - PARADA OBRIGATORIA
- PLACA DE RUA

SINALIZAÇÃO HORIZONTAL

- LINHA DE RETENÇÃO (MARCA TRANSV.)
- LINHA DE BORDO
- LINHA SIMPLES SECCIONADA
- LINHA DUPLA CONTÍNUA
- TACHÃO A COLOCAR
- SÍMBOLO DE PARE
- FAIXA DE TRAVESSIA DE PEDESTRES

NOTAS

DATUM VERTICAL - ARBITRADO  
SISTEMA DE COORDENADAS - SIRGAS (WGS84)  
MERIDIANO CENTRAL - 39° W GR.  
PROJEÇÃO UNIVERSAL DE MERCATOR (UTM) - ZONA 24M

ASSINATURAS E APROVAÇÃO

PROJETISTA:  <p style="text-align: center;">LEONARDO SILVEIRA LIMA ENGENHEIRO CIVIL - RNP: 0601581067</p>	PROPRIETARIO:  
---	-----------------------

APROVAÇÃO

**GEOPAC** AV. PADRE ANTÔNIO TOMÁS, N.º 2420, SALA 501  
BARRIO ALDESTA, FORTALEZA  
FONE: 85 3241-3147 | EMAIL: GEOPAC@GEOPAC.COM.BR

PROPRIETARIO:  
**PREFEITURA MUNICIPAL DE ARACATI**

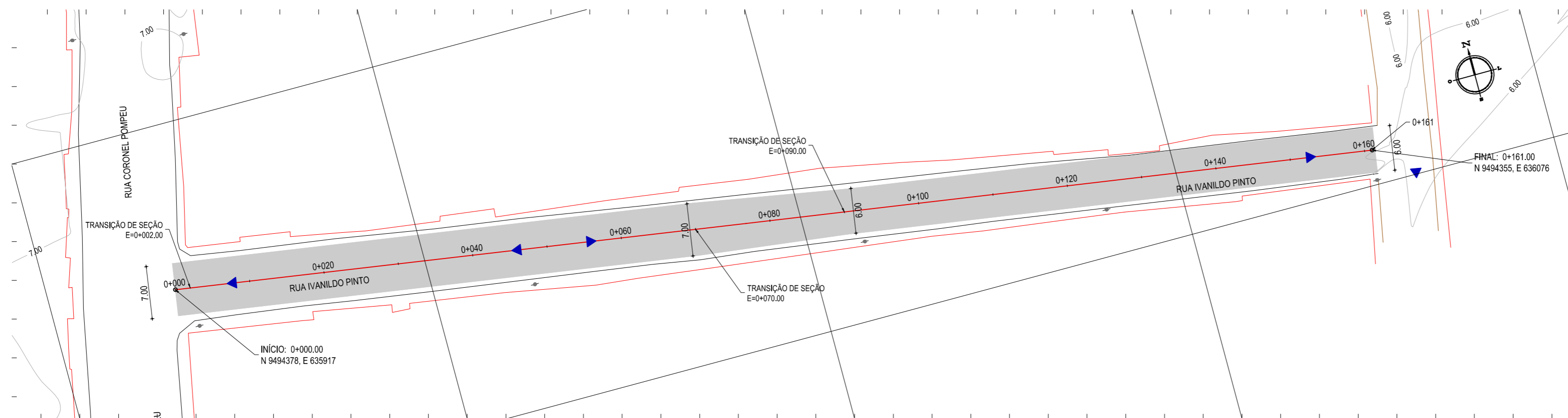
OBRA:  
**PAVIMENTAÇÃO E RECAPEAMENTO DE RUAS NO MUNICÍPIO DE ARACATICE**

PROJETO:  
**PROJETO DE SINALIZAÇÃO DA RUA ELIZABETTE SOLTO**

CONTEÚDO:  
**PROJETO DE SINALIZAÇÃO**

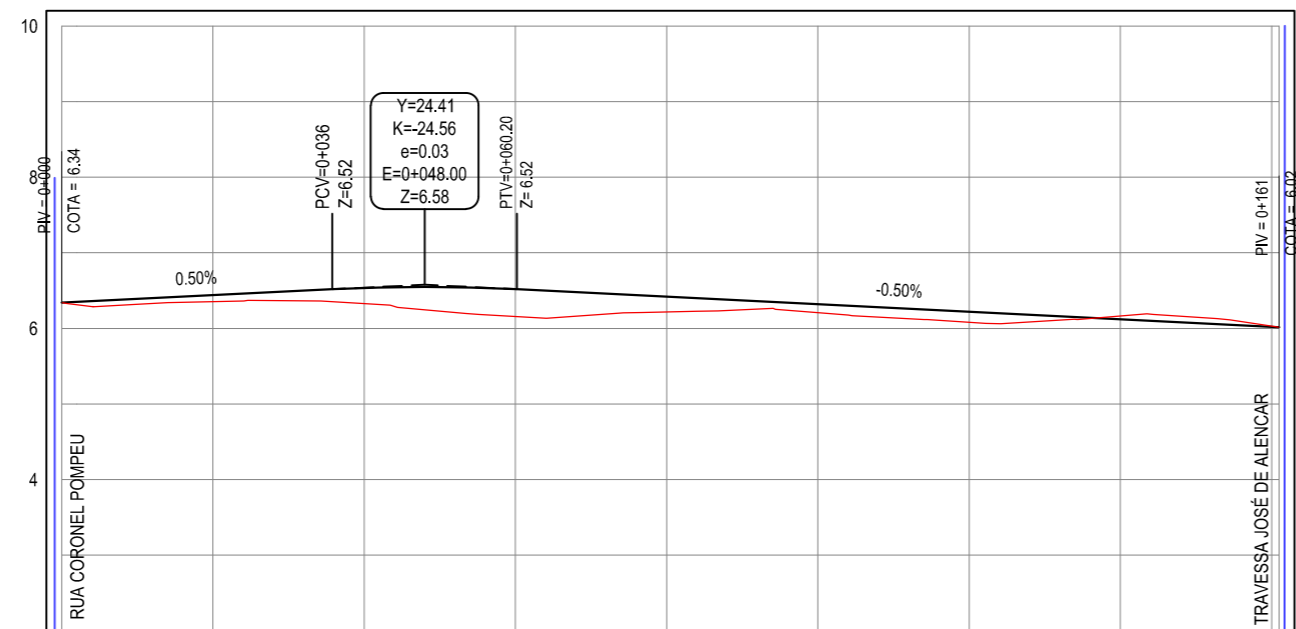
IDENTIFICAÇÃO DOS DESENHOS:  
**01. PLANTA BAIXA**

LOCAL: NOSSA SENHORA DE LOURDES - ARACATICE	DATA: NOVEMBRO/2018	PRANCHA: 09/19
DESENHO: MATHEUS EVANGELISTA	ESCALA: INDICADA	CONTROLE: ARCT 18-21



01 PLANTA BAIXA  
ESCALA: 1/500

PERFIL: RUA IVANILDO PINTO



ESTACAS	0+000	0+020	0+040	0+060	0+080	0+100	0+120	0+140	0+160	0+161
DISTÂNCIA	0,00	20,00	40,00	60,00	80,00	100,00	120,00	140,00	160,00	161,00
COTA TERRENO	6,34	6,35	6,33	6,16	6,22	6,21	6,08	6,17	6,03	6,02
COTA GREIDE	6,34	6,44	6,53	6,52	6,42	6,32	6,22	6,12	6,02	6,02
ALTURA	0,00	0,09	0,21	0,36	0,20	0,11	0,14	-0,04	-0,01	-0,00

02 PERFIL LONGITUDINAL  
ESCALA: H 1/1000 | V 1/100

LEGENDA - EM PLANTA

- MEIO-FIO EXISTENTE
- x-x-x- CERCA
- ASFALTO EXISTENTE
- ÁREA CONTEMPLADA
- MURO
- EDIFICAÇÕES
- ⊗ VEGETAÇÃO
- 30  
29  
28 CURVA DE NÍVEL
- POSTE
- 0 0+020 ALINHAMENTO (ESTACAS)
- ▶ SENTIDO DO ESCOAMENTO

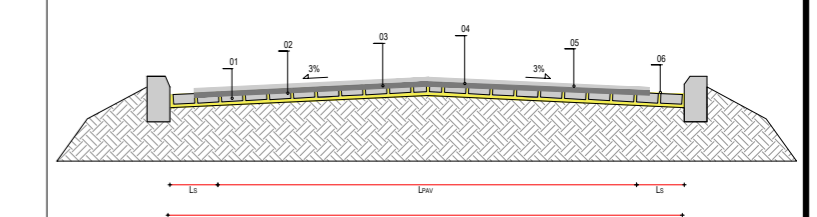
NOTAS

DATUM VERTICAL - ARBITRADO  
SISTEMA DE COORDENADAS - SIRGAS (WGS84)  
MERIDIANO CENTRAL - 39° W GR.  
PROJEÇÃO UNIVERSAL DE MERCATOR (UTM) - ZONA 24M

LEGENDA - EM PERFIL

- TERRENO NATURAL
- TERRENO PROJETADO

SEÇÃO TIPO



- 01 - PAVIMENTO EM PEDRA TOSCA EXISTENTE
- 02 - 1º BANHO COM PINTURA DE LIGAÇÃO
- 03 - CAMADA DE REPERFILAMENTO EM CBUQ (E=0.03)m
- 04 - 2º BANHO COM PINTURA DE LIGAÇÃO
- 05 - CAMADA DE ROLAMENTO EM CBUQ (E=0.03)m
- 06 - ÁREA RESGUARDADA PARA SARJETA (L<sub>s</sub> = 0,35) m

ASSINATURAS E APROVAÇÃO

PROJETISTA:	PROPRIETÁRIO:
LEONARDO SILVEIRA LIMA ENGENHEIRO CIVIL - RNP: 0601581067	

APROVAÇÃO

PROPRIETÁRIO:  
PREFEITURA MUNICIPAL DE ARACATI

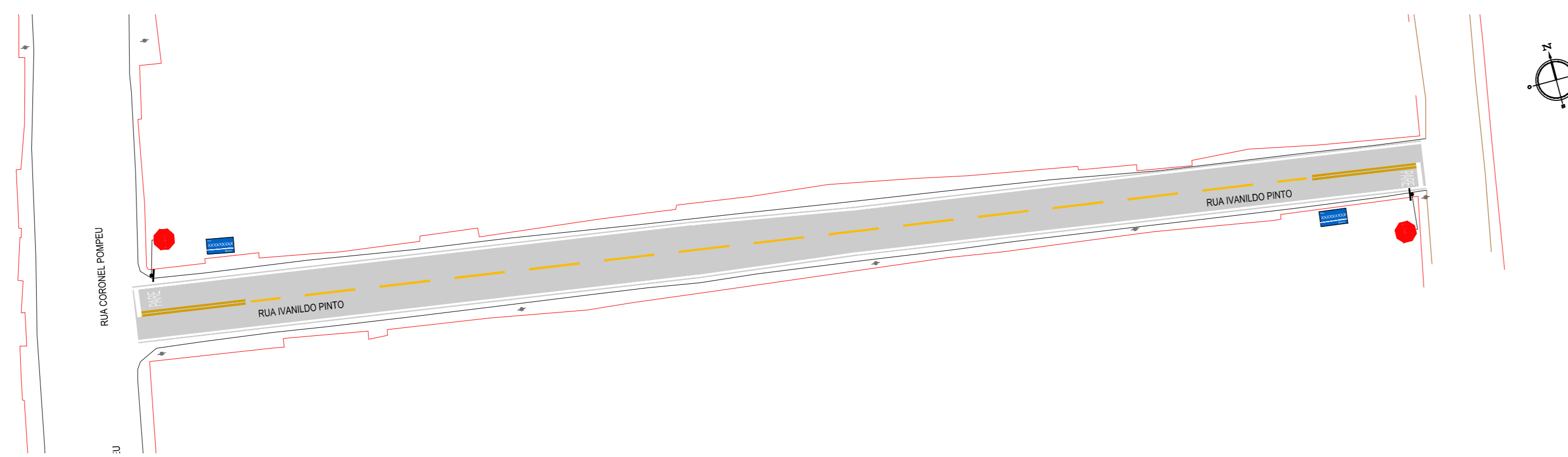
OBRA:  
PAVIMENTAÇÃO E RECAPEAMENTO DE RUAS NO MUNICÍPIO DE ARACATI/CE

PROJETO:  
PAVIMENTAÇÃO ASFÁLTICA NA RUA IVANILDO PINTO

CONTEÚDO:  
PROJETO GEOMÉTRICO E PAVIMENTAÇÃO

IDENTIFICAÇÃO DOS DESENHOS:  
01. PLANTA BAIXA  
02. PERFIL LONGITUDINAL

LOCAL: NOSSA SENHORA DE LOURDES - ARACATI/CE	DATA: NOVEMBRO/2018	PRANCHAS: 10/19
DESENHO: MATHEUS EVANGELISTA	ESCALA: INDICADA	CONTROLE: ARCT 18-21



01 PLANTA BAIXA  
ESCALA: 1/500

**LEGENDA - EM PLANTA**

- EDIFICAÇÕES
- MURO
- CERCA
- MEIO-FIO EXISTENTE
- BORDO DE VIA SEM PAVIMENTAÇÃO
- VEGETAÇÃO EXISTENTE
- VIA A SER ASFALTADA
- CURVA DE NIVEL
- POSTE

**SINALIZAÇÃO VERTICAL**

- R-1 - PARADA OBRIGATORIA
- PLACA DE RUA

**SINALIZAÇÃO HORIZONTAL**

- LINHA DE RETENÇÃO (MARCA TRANSV.)
- LINHA DE BORDO
- LINHA SIMPLES SECCIONADA
- LINHA DUPLA CONTÍNUA
- TACHÃO A COLOCAR
- SÍMBOLO DE PARE
- FAIXA DE TRAVESSIA DE PEDESTRES

**NOTAS**

DATUM VERTICAL - ARBITRADO  
 SISTEMA DE COORDENADAS - SIRGAS (WGS84)  
 MERIDIANO CENTRAL - 39° W GR.  
 PROJEÇÃO UNIVERSAL DE MERCATOR (UTM) - ZONA 24M

**ASSINATURAS E APROVAÇÃO**

PROJETISTA:	PROPRIETARIO:
LEONARDO SILVEIRA LIMA ENGENHEIRO CIVIL - RNP: 0601581067	

APROVAÇÃO

**GEOPAC** AV. PADRE ANTÔNIO TOMÁS, N.º 2420, SALA 501  
 BARRIO ALDESTA, FORTALEZA  
 FONE: 85 3241-3147 | EMAIL: GEOPAC@GEOPAC.COM.BR

PROPRIETARIO:  
**PREFEITURA MUNICIPAL DE ARACATI**

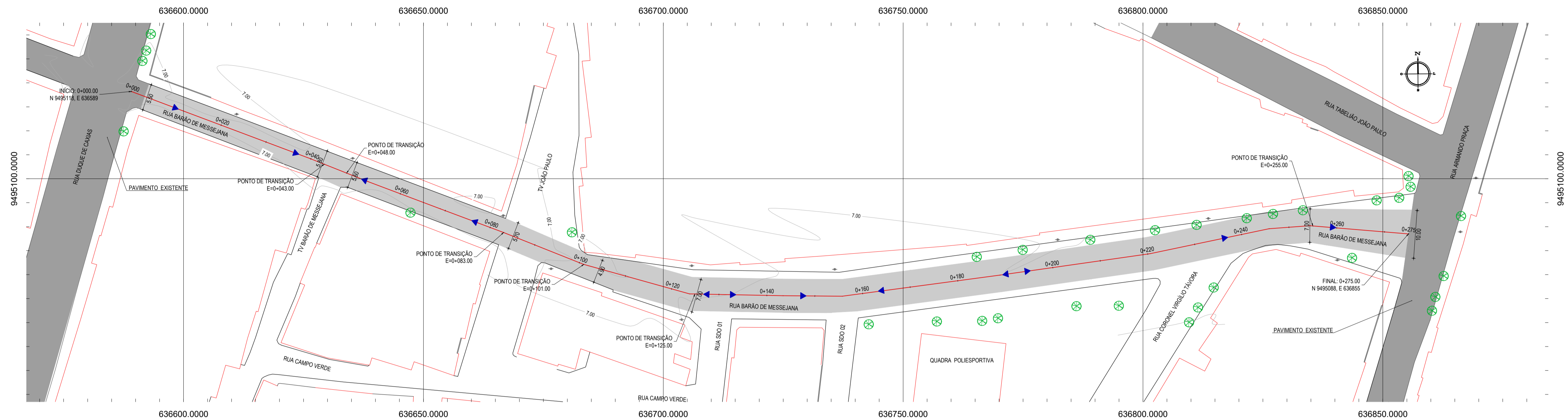
OBRA:  
**PAVIMENTAÇÃO E RECAPEAMENTO DE RUAS NO MUNICÍPIO DE ARACATICE**

PROJETO:  
**PROJETO DE SINALIZAÇÃO DA RUA IVANILDO PINTO**

CONTEÚDO:  
**PROJETO DE SINALIZAÇÃO**

IDENTIFICAÇÃO DOS DESENHOS:  
**01. PLANTA BAIXA**

LOCAL: NOSSA SENHORA DE LOURDES - ARACATICE	DATA: NOVEMBRO/2018	PRANCHA: 11/19
DESENHO: MATHEUS EVANGELISTA	ESCALA: INDICADA	CONTROLE: ARCT 2018 21



01 PLANTA BAIXA  
ESCALA: 1/500

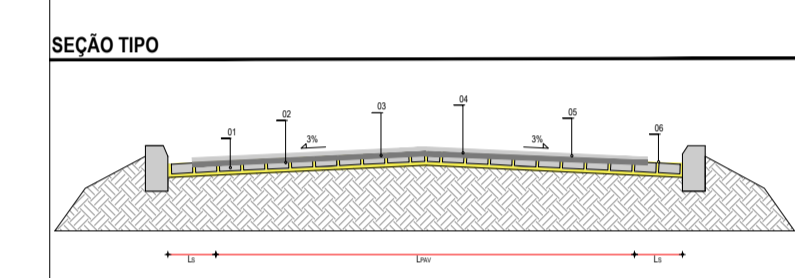
**LEGENDA - EM PLANTA**

- MEIO-FIO EXISTENTE
- CERCA
- ASFALTO EXISTENTE
- ÁREA CONTEMPLADA
- MURO
- EDIFICAÇÕES
- VEGETAÇÃO
- CURVA DE NÍVEL
- POSTE
- ALINHAMENTO (ESTACAS)
- SENTIDO DO ESCOAMENTO

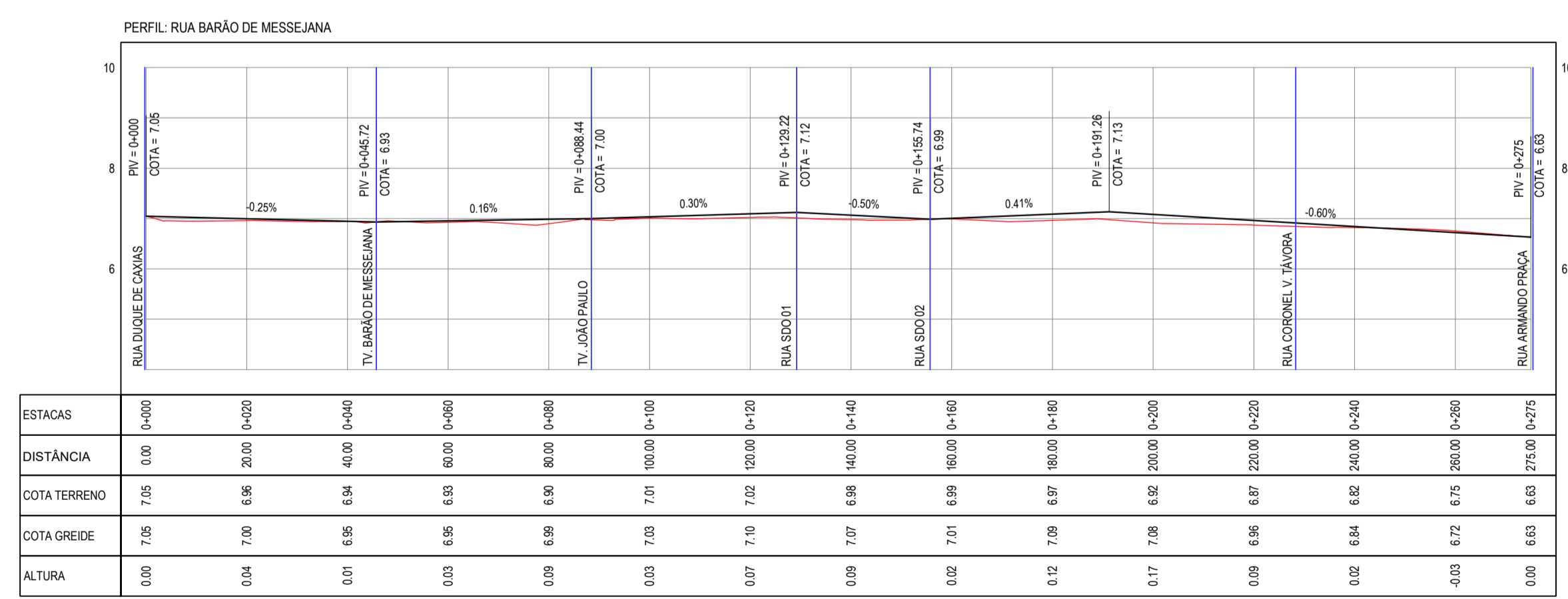
**NOTAS**  
 DATUM VERTICAL - ARBITRADO  
 SISTEMA DE COORDENADAS - SIRGAS (WGS84)  
 MERIDIANO CENTRAL - 39° W GR.  
 PROJEÇÃO UNIVERSAL DE MERCATOR (UTM) - ZONA 24M

**LEGENDA - EM PERFIL**

- TERRENO NATURAL
- TERRENO PROJETADO



- 01 - PAVIMENTO EM PEDRA TOSCA EXISTENTE
- 02 - 1ª BANHA COM PINTURA DE LIGAÇÃO
- 03 - CAMADA DE REPERFILAMENTO EM CBUQ (E=0,03m)
- 04 - 2ª BANHA COM PINTURA DE LIGAÇÃO
- 05 - CAMADA DE ROLAMENTO EM CBUQ (E=0,03m)
- 06 - ÁREA RESGUARDADA PARA SARJETA (L<sub>s</sub> = 0,35) m



ESTACAS	0+00	0+20	0+40	0+60	0+80	0+100	0+120	0+140	0+160	0+180	0+200	0+220	0+240	0+260	0+275
DISTÂNCIA	0,00	20,00	40,00	60,00	80,00	100,00	120,00	140,00	160,00	180,00	200,00	220,00	240,00	260,00	275,00
COTA TERRENO	7,05	6,96	6,84	6,83	6,90	7,01	7,02	6,88	6,88	6,97	6,92	6,87	6,84	6,75	6,63
COTA CREDE	7,05	7,00	6,95	6,95	6,99	7,03	7,01	7,07	7,01	7,09	7,08	6,96	6,84	6,72	6,63
ALTURA	0,00	0,04	0,01	0,03	0,09	0,03	0,07	0,09	0,02	0,12	0,17	0,09	0,02	-0,03	0,00

02 PERFIL LONGITUDINAL  
ESCALA: H 1/1.000 | V 1/100

**ASSINATURAS E APROVAÇÃO**

PROJETISTA: LEONARDO SILVEIRA LIMA  
ENGENHEIRO CIVIL - RNP: 091581987

PROPRIETÁRIO:

**GEO PAC**  
 AV. PADRE ANTÔNIO TOMAS, N.º 340, SALA 001  
 BARRO ALDEIA, FORTALEZA  
 FONE: 85 341 3411 EMAIL: GEPAC@GEPAC.COM.BR

PROPRIETÁRIO:  
**PREFEITURA MUNICIPAL DE ARACATI**

OBRA:  
**PAVIMENTAÇÃO E RECAPEAMENTO DE RUAS NO MUNICÍPIO DE ARACATI**

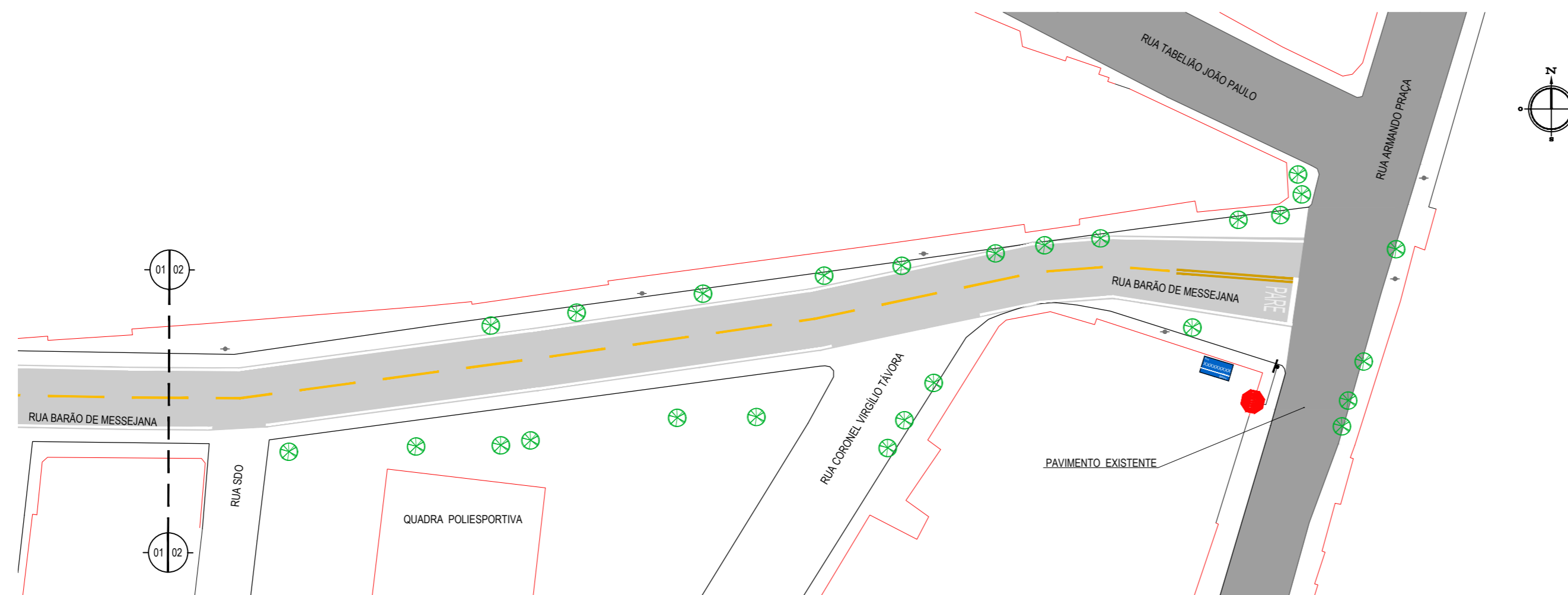
PROJETO:  
**PAVIMENTAÇÃO ASFÁLTICA E RECAPEAMENTO NA RUA BARÃO DE MESSEJANA**

CONTEÚDO:  
**PROJETO GEOMÉTRICO E PAVIMENTAÇÃO**

IDENTIFICAÇÃO DOS DESENHOS:  
 01 - PLANTA BAIXA  
 02 - PERFIL LONGITUDINAL



01 PLANTA BAIXA 01  
ESCALA: 1/500



02 PLANTA BAIXA 02  
ESCALA: 1/500

**LEGENDA - EM PLANTA**

	EDIFICAÇÕES		CURVA DE NÍVEL
	MURO		POSTE
	CERCA		
	MEIO-FIO EXISTENTE		
	BORDO DE VIA SEM PAVIMENTAÇÃO		
	VEGETAÇÃO EXISTENTE		
	VIA A SER ASFALTADA		

**SINALIZAÇÃO VERTICAL**

	R-1 - PARADA OBRIGATORIA		PLACA DE RUA
--	--------------------------	--	--------------

**SINALIZAÇÃO HORIZONTAL**

	LINHA DE RETENÇÃO (MARCA TRANSV.)		
	LINHA DE BORDO		
	LINHA SIMPLES SECCIONADA		
	LINHA DUPLA CONTÍNUA		
	TACHÃO A COLOCAR		
	SÍMBOLO DE PARE		FAIXA DE TRAVESSIA DE PEDESTRES

**NOTAS**

DATUM VERTICAL - ARBITRADO  
 SISTEMA DE COORDENADAS - SIRGAS (WGS84)  
 MERIDIANO CENTRAL - 39° W GR.  
 PROJEÇÃO UNIVERSAL DE MERCATOR (UTM) - ZONA 24M

**ASSINATURAS E APROVAÇÃO**

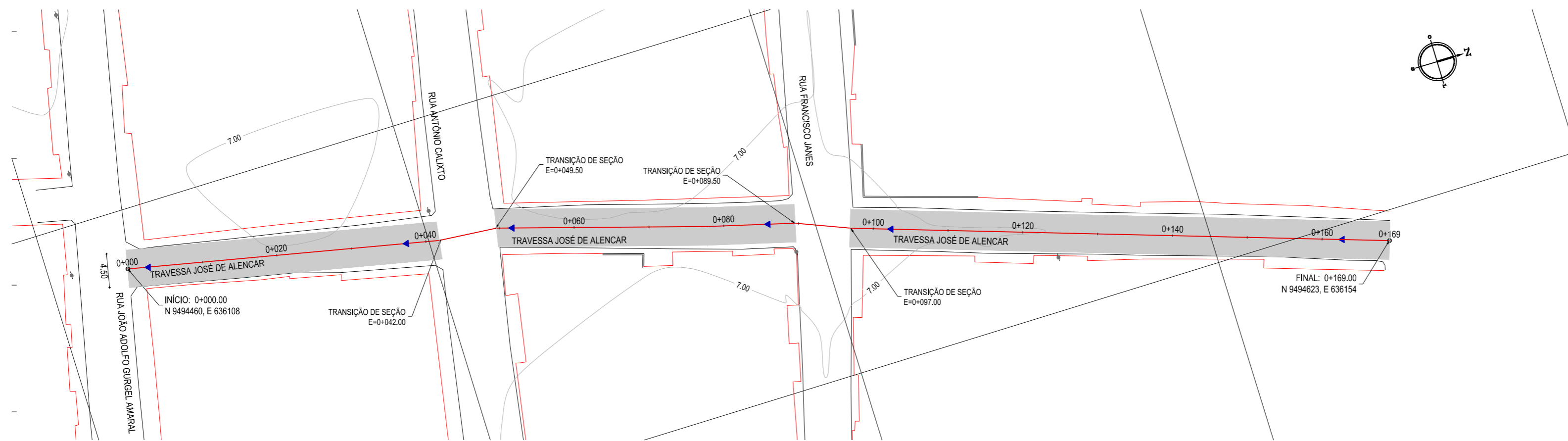
PROJETISTA:	PROPRIETÁRIO:
LEONARDO SILVEIRA LIMA ENGENHEIRO CIVIL - RNP: 0601581067	

APROVAÇÃO

**GEO PAC** AV. PADRE ANTONIO TOMÁS, N° 2420, SALA 501  
 BARRIO ALDEOTA I, FORTALEZA, CE. FONE: 85 3241-3147 | EMAIL: GEO.PAC@GEO.PAC.COM.BR

PROPRIETÁRIO:  
**PREFEITURA MUNICIPAL DE ARACATI**  
 OBRA:  
**PAVIMENTAÇÃO E RECAPEAMENTO DE RUAS NO MUNICÍPIO DE ARACATI/CE**  
 PROJETO:  
**PROJETO DE SINALIZAÇÃO DA RUA BARÃO DE MESSEJANA**  
 CONTEÚDO:  
**PROJETO DE SINALIZAÇÃO**  
 IDENTIFICAÇÃO DOS DESENHOS:  
 01. PLANTA BAIXA 01  
 02. PLANTA BAIXA 02

LOCAL: NOSSA SENHORA DE LOURDES - ARACATI/CE	DATA: NOVEMBRO/2018	PRANCHA: 13/19
DESENHO: ELAINE GUIMARÃES	ESCALA: INDICADA	CONTROLE: ARCT 18-21



01 PLANTA BAIXA  
ESCALA: 1/500

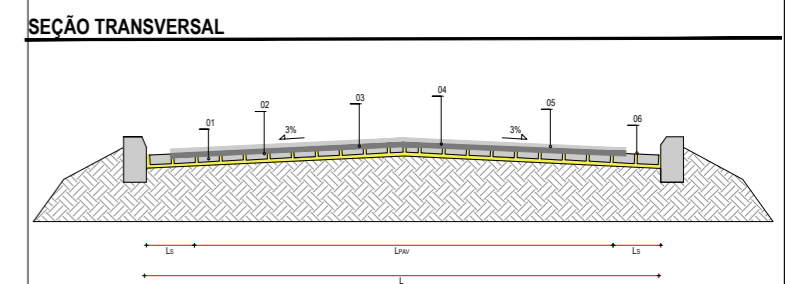
**LEGENDA - EM PLANTA**

—	MEIO-FIO EXISTENTE		CURVA DE NÍVEL
—	BORDO		POSTE
-x-x-x-	CERCA		MURO
	ÁREA CONTEMPLADA		ALINHAMENTO (ESTACAS)
	EDIFICAÇÕES		SENTIDO DE ESCOAMENTO
	VEGETAÇÃO		

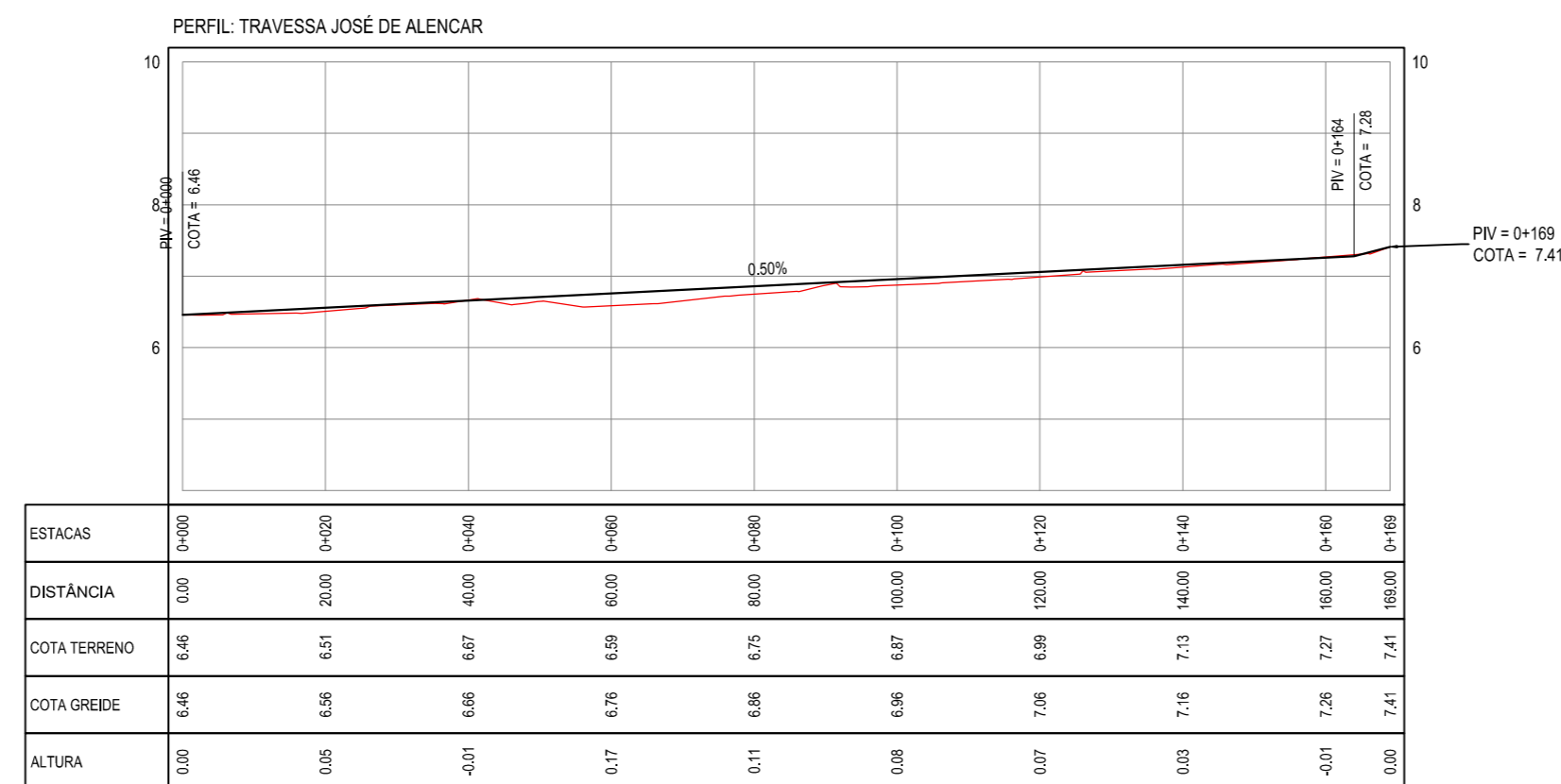
**LEGENDA - EM PERFIL**

	TERRENO NATURAL		TERRENO PROJETADO
--	-----------------	--	-------------------

**NOTAS**  
 DATUM VERTICAL - ARBITRADO  
 SISTEMA DE COORDENADAS - SIRGAS (WGS84)  
 MERIDIANO CENTRAL - 39° W GR.  
 PROJEÇÃO UNIVERSAL DE MERCATOR (UTM) - ZONA 24M



- 01 - PAVIMENTO EM PEDRA TOSCA EXISTENTE
- 02 - 1º BANHO COM PINTURA DE LIGAÇÃO
- 03 - CAMADA DE REPERFILAMENTO EM CBUQ (E=0,03)m
- 04 - 2º BANHO COM PINTURA DE LIGAÇÃO
- 05 - CAMADA DE ROLAMENTO EM CBUQ (E=0,03)m
- 06 - ÁREA RESGUARDADA PARA SARJETÁ NATURAL



02 PERFIL LONGITUDINAL  
ESCALA: H 1/1000 | V 1/100

**ASSINATURAS E APROVAÇÃO**

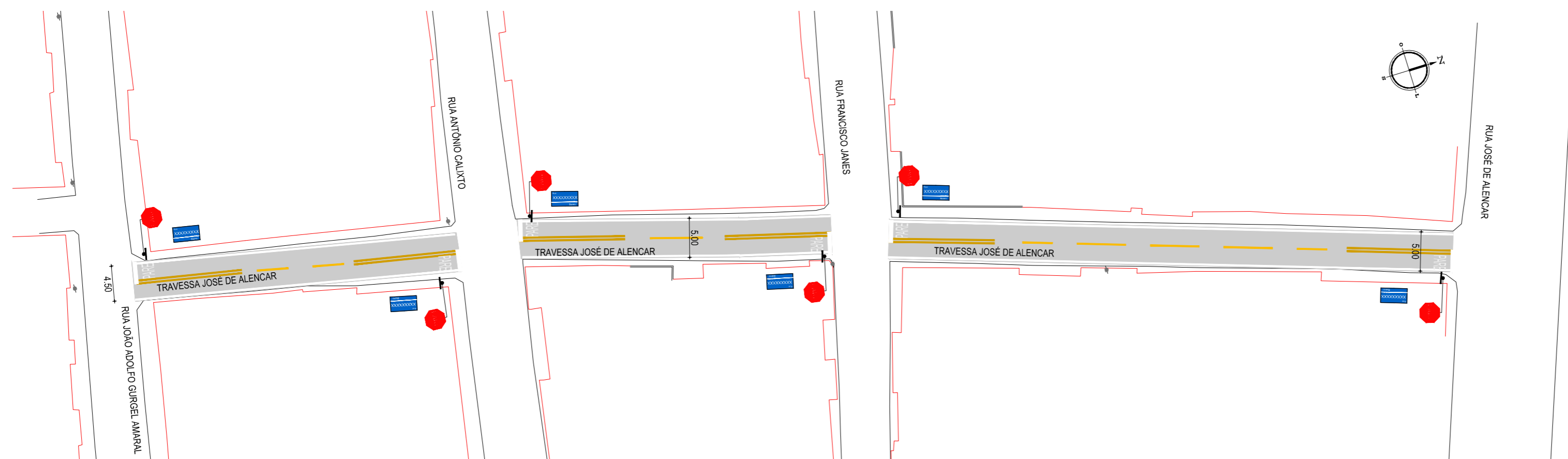
PROJETISTA:	PROPRIETÁRIO:
LEONARDO SILVEIRA LIMA ENGENHEIRO CIVIL - RNP: 0601581067	

APROVAÇÃO

**GEOPAC** AV. PADRE ANTÔNIO TOMÁS, N.º 2420, SALA 501  
 BARRIO ALDEOTA | FORTALEZA  
 FONE: 85 3241-3147 | EMAIL: GEOPAC@GEOPAC.COM.BR

PROPRIETÁRIO:  
**PREFEITURA MUNICIPAL DE ARACATI**  
 OBRA:  
**PAVIMENTAÇÃO E RECAPEAMENTO DE RUAS NO MUNICÍPIO DE ARACATI/CE**  
 PROJETO:  
**PAVIMENTAÇÃO ASFÁLTICA NA RUA TV. JOSÉ DE ALENCAR**  
 CONTEÚDO:  
**PROJETO GEOMÉTRICO E PAVIMENTAÇÃO**  
 IDENTIFICAÇÃO DOS DESENHOS:  
 01. PLANTA BAIXA  
 02. PERFIL LONGITUDINAL

LOCAL: NOSSA SENHORA DE LOURDES - ARACATI/CE	DATA: NOVEMBRO/2018	PRANCHAS: 14/19
DESENHO: MATHEUS EVANGELISTA	ESCALA: INDICADA	CONTROLE: ARCT 18-21



01 PLANTA BAIXA  
ESCALA: 1/500

LEGENDA - EM PLANTA

- EDIFICAÇÕES
- MURO
- CERCA
- MEIO-FIO EXISTENTE
- BORDO DE VIA SEM PAVIMENTAÇÃO
- VEGETAÇÃO EXISTENTE
- VIA A SER ASFALTADA
- CURVA DE NÍVEL
- POSTE

SINALIZAÇÃO VERTICAL

- R-1 - PARADA OBRIGATORIA
- PLACA DE RUA

SINALIZAÇÃO HORIZONTAL

- LINHA DE RETENÇÃO (MARCA TRANSV.)
- LINHA DE BORDO
- LINHA SIMPLES SECCIONADA
- LINHA DUPLA CONTÍNUA
- TACHÃO A COLOCAR
- SÍMBOLO DE PARE
- FAIXA DE TRAVESSIA DE PEDESTRES

NOTAS

DATUM VERTICAL - ARBITRADO  
SISTEMA DE COORDENADAS - SIRGAS (WGS84)  
MERIDIANO CENTRAL - 39° W GR.  
PROJEÇÃO UNIVERSAL DE MERCATOR (UTM) - ZONA 24M

ASSINATURAS E APROVAÇÃO

PROJETISTA:	PROPRIETARIO:
LEONARDO SILVEIRA LIMA ENGENHEIRO CIVIL - RNP: 0601581067	

APROVAÇÃO

**GEOPAC** AV. PADRE ANTÔNIO TOMÁS, N.º 2420, SALA 501  
BARRIO ALDESTA, FORTALEZA  
FONE: 85 3241-3147 | EMAIL: GEOPAC@GEOPAC.COM.BR

PROPRIETARIO:  
**PREFEITURA MUNICIPAL DE ARACATI**

OBRA:  
**PAVIMENTAÇÃO E RECAPEAMENTO DE RUAS NO MUNICÍPIO DE ARACATI**

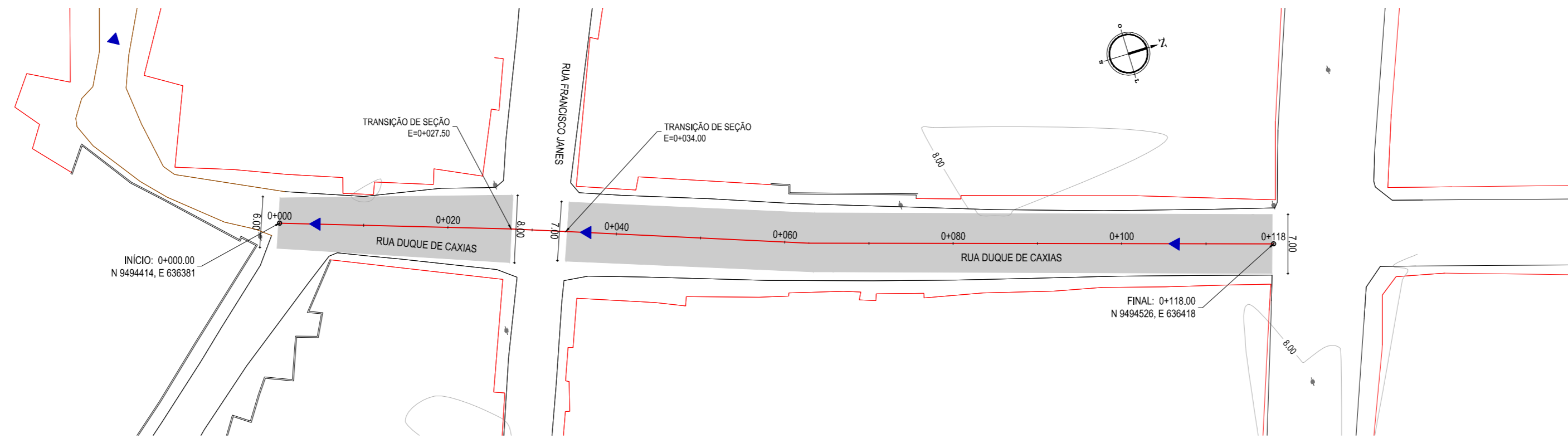
PROJETO:  
**PROJETO DE SINALIZAÇÃO DA TRAVESSA JOSÉ DE ALENCAR**

CONTEÚDO:  
**PROJETO DE SINALIZAÇÃO**

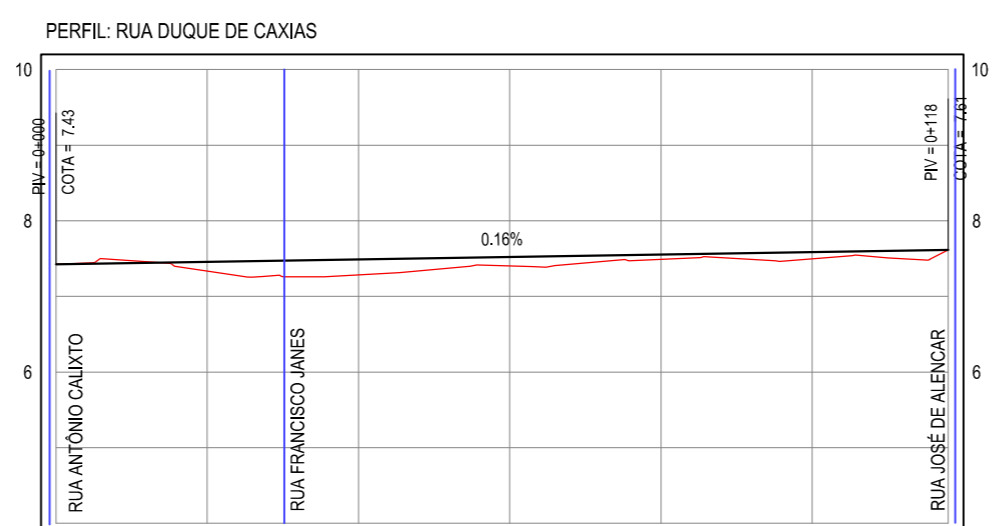
IDENTIFICAÇÃO DOS DESENHOS:  
**01. PLANTA BAIXA**

LOCAL: NOSSA SENHORA DE LOURDES - ARACATI	DATA: NOVEMBRO/2018	PRANCHA: 15/19
DESENHO: MATHEUS EVANGELISTA	ESCALA: INDICADA	CONTROLE: ARCT 18-21





01 PLANTA BAIXA  
ESCALA: 1/500



ESTACAS	0+000	0+020	0+040	0+060	0+080	0+100	0+118
DISTÂNCIA	0.00	20.00	40.00	60.00	80.00	100.00	118.00
COTA TERRENO	7.43	7.33	7.29	7.41	7.49	7.50	7.61
COTA GREIDE	7.43	7.46	7.49	7.52	7.55	7.58	7.61
ALTURA	0.00	0.12	0.21	0.12	0.06	0.08	0.00

02 PERFIL LONGITUDINAL  
ESCALA: H:1/1.000 / V:1/100

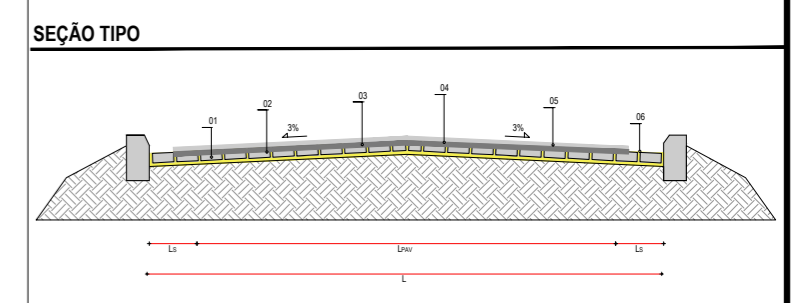
**LEGENDA - EM PLANTA**

- MEIO-FIO EXISTENTE
- CERCA
- ASFALTO EXISTENTE
- ÁREA CONTEMPLADA
- MURO
- EDIFICAÇÕES
- VEGETAÇÃO
- CURVA DE NÍVEL
- POSTE
- ALINHAMENTO (ESTACAS)
- SENTIDO DO ESCOAMENTO

**NOTAS**  
 DATUM VERTICAL - ARBITRADO  
 SISTEMA DE COORDENADAS - SIRGAS (WGS84)  
 MERIDIANO CENTRAL - 39° W GR.  
 PROJEÇÃO UNIVERSAL DE MERCATOR (UTM) - ZONA 24M

**LEGENDA - EM PERFIL**

- TERRENO NATURAL
- TERRENO PROJETADO



- 01 - PAVIMENTO EM PEDRA TOSCA EXISTENTE
- 02 - 1º BANHO COM PINTURA DE LIGAÇÃO
- 03 - CAMADA DE REPERFILAMENTO EM CBUQ (E=0,03)m
- 04 - 2º BANHO COM PINTURA DE LIGAÇÃO
- 05 - CAMADA DE ROLAMENTO EM CBUQ (E=0,03)m
- 06 - ÁREA RESGUARDADA PARA SARJETA (L<sub>s</sub> = 0,35) m

**ASSINATURAS E APROVAÇÃO**

PROJETISTA: LEONARDO SILVEIRA LIMA  
ENGENHEIRO CIVIL - RNP: 0601581067

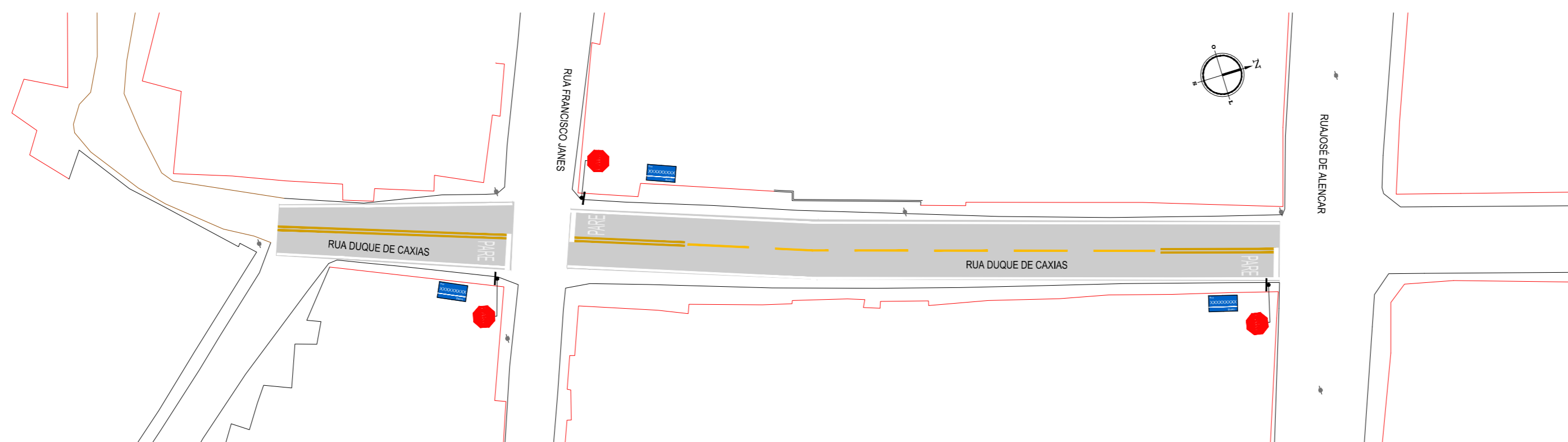
PROPRIETÁRIO:

APROVAÇÃO

**GEOPAC** AV. PADRE ANTONIO TOMAS, N° 2420, SALA 501  
 BARRIO ALDEOTA, FORTALEZA  
 FONE: 85 3241-3147 | EMAIL: GEOPAC@GEOPAC.COM.BR

PROPRIETÁRIO:  
**PREFEITURA MUNICIPAL DE ARACATI**  
 OBRA:  
**PAVIMENTAÇÃO E RECAPEAMENTO DE RUAS NO MUNICÍPIO DE ARACATI**  
 PROJETO:  
**PAVIMENTAÇÃO ASFÁLTICA NA RUA DUQUE DE CAXIAS**  
 CONTEÚDO:  
**PROJETO GEOMÉTRICO E PAVIMENTAÇÃO**  
 IDENTIFICAÇÃO DOS DESENHOS:  
 01. PLANTA BAIXA  
 02. PERFIL LONGITUDINAL

LOCAL: NOSSA SENHORA DE LOURDES - ARACATI	DATA: NOVEMBRO/2018	PRANCHA: 16/19
DESENHO: MATEUS EVANGELISTA	ESCALA: INDICADA	CONTROLE: ARCT 18-21



01 PLANTA BAIXA  
ESCALA: 1/500

LEGENDA - EM PLANTA

- EDIFICAÇÕES
- MURO
- CERCA
- MEIO-FIO EXISTENTE
- BORDO DE VIA SEM PAVIMENTAÇÃO
- VEGETAÇÃO EXISTENTE
- VIA A SER ASFALTADA
- CURVA DE NÍVEL
- POSTE

SINALIZAÇÃO VERTICAL

- R-1 - PARADA OBRIGATORIA
- PLACA DE RUA

SINALIZAÇÃO HORIZONTAL

- LINHA DE RETENÇÃO (MARCA TRANSV.)
- LINHA DE BORDO
- LINHA SIMPLES SECCIONADA
- LINHA DUPLA CONTÍNUA
- TACHÃO A COLOCAR
- SÍMBOLO DE PARE
- FAIXA DE TRAVESSIA DE PEDESTRES

NOTAS

DATUM VERTICAL - ARBITRADO  
SISTEMA DE COORDENADAS - SIRGAS (WGS84)  
MERIDIANO CENTRAL - 39° W GR.  
PROJEÇÃO UNIVERSAL DE MERCATOR (UTM) - ZONA 24M

ASSINATURAS E APROVAÇÃO

PROJETISTA:  LEONARDO SILVEIRA LIMA ENGENHEIRO CIVIL - RNP: 0601581067	PROPRIETÁRIO:
---	---------------

APROVAÇÃO

**GEOPAC** AV. PADRE ANTÔNIO TOMÁS, N° 2420, SALA 501  
 BARRIO ALDESTA, FORTALEZA  
 FONE: 85 3241-3147 | EMAIL: GEOPAC@GEOPAC.COM.BR

PROPRIETÁRIO:  
**PREFEITURA MUNICIPAL DE ARACATI**

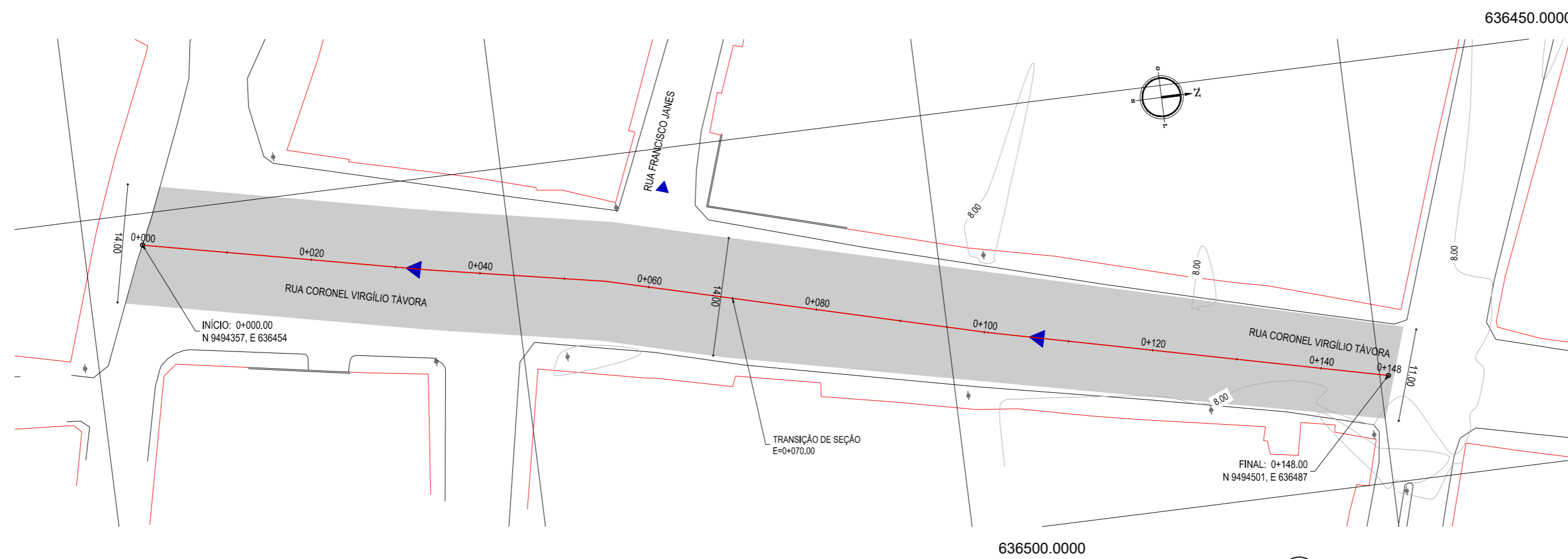
OBRA:  
**PAVIMENTAÇÃO E RECAPEAMENTO DE RUAS NO MUNICÍPIO DE ARACATICE**

PROJETO:  
**PROJETO DE SINALIZAÇÃO DA RUA DUQUE DE CAXIAS**

CONTEÚDO:  
**PROJETO DE SINALIZAÇÃO**

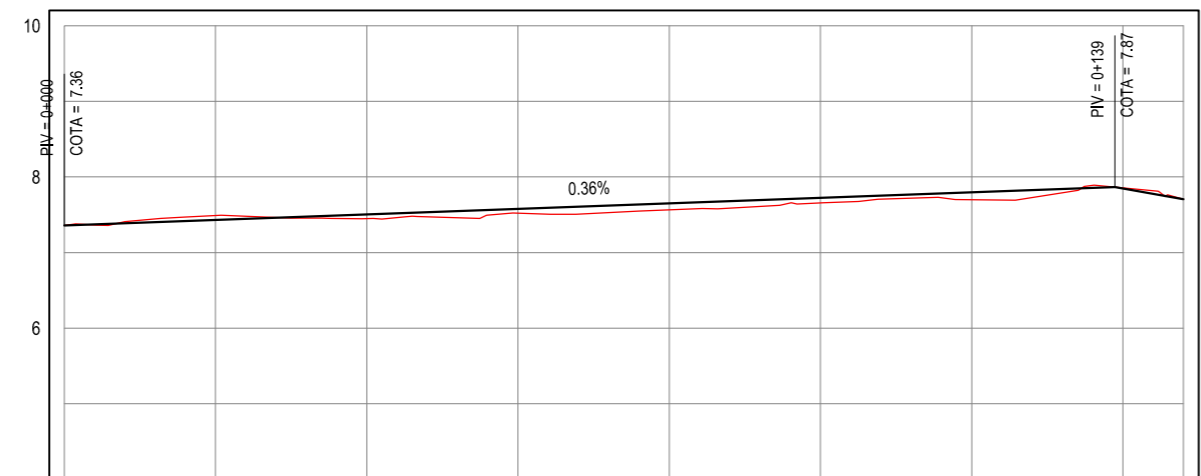
IDENTIFICAÇÃO DOS DESENHOS:  
**01. PLANTA BAIXA**

LOCAL: NOSSA SENHORA DE LOURDES - ARACATICE	DATA: NOVEMBRO/2018	PRANCHA: 17/19
DESENHO: MATHEUS EVANGELISTA	ESCALA: INDICADA	CONTROLE: ARCT 18-21



**01** PLANTA BAIXA  
ESCALA: 1/500

PERFIL: RUA CORONEL VIRGÍLIO TÁVORA



ESTACAS	0+000	0+020	0+040	0+060	0+080	0+100	0+120	0+140	0+148
DISTÂNCIA	0,00	20,00	40,00	60,00	80,00	100,00	120,00	140,00	148,00
COTA TERRENO	7,36	7,49	7,45	7,52	7,57	7,66	7,70	7,86	7,71
COTA GREIDE	7,36	7,43	7,51	7,58	7,65	7,72	7,80	7,85	7,70
ALTURA	0,00	-0,06	0,06	0,06	0,09	0,07	0,10	-0,01	0,00

**02** PERFIL LONGITUDINAL  
ESCALA: H 1/1000 | V 1/100

**LEGENDA - EM PLANTA**

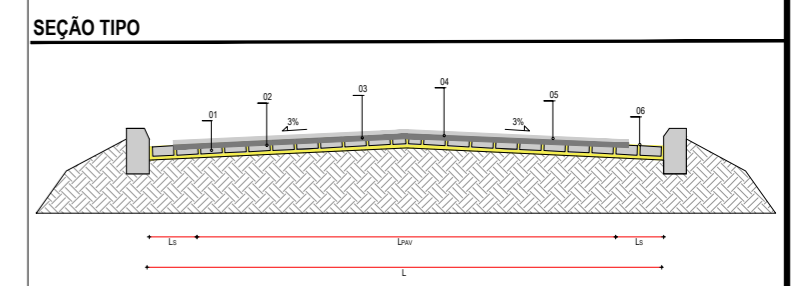
- MEIO-FIO EXISTENTE
- CERCA
- ASFALTO EXISTENTE
- ÁREA CONTEMPLADA
- MURO
- EDIFICAÇÕES
- VEGETAÇÃO
- CURVA DE NÍVEL
- POSTE
- ALINHAMENTO (ESTACAS)
- SENTIDO DO ESCOAMENTO

**NOTAS**

DATUM VERTICAL - ARBITRADO  
SISTEMA DE COORDENADAS - SIRGAS (WGS84)  
MERIDIANO CENTRAL - 39° W GR.  
PROJEÇÃO UNIVERSAL DE MERCATOR (UTM) - ZONA 24M

**LEGENDA - EM PERFIL**

- TERRENO NATURAL
- TERRENO PROJETADO



- 01 - PAVIMENTO EM PEDRA TOSCA EXISTENTE
- 02 - 1º BANHO COM PINTURA DE LIGAÇÃO
- 03 - CAMADA DE REPERFILAMENTO EM CBUQ (E=0,03)m
- 04 - 2º BANHO COM PINTURA DE LIGAÇÃO
- 05 - CAMADA DE ROLAMENTO EM CBUQ (E=0,03)m
- 06 - ÁREA RESGUARDADA PARA SARJETA (L<sub>S</sub> = 0,35) m

**ASSINATURAS E APROVAÇÃO**

PROJETISTA: \_\_\_\_\_ PROPRIETÁRIO: \_\_\_\_\_

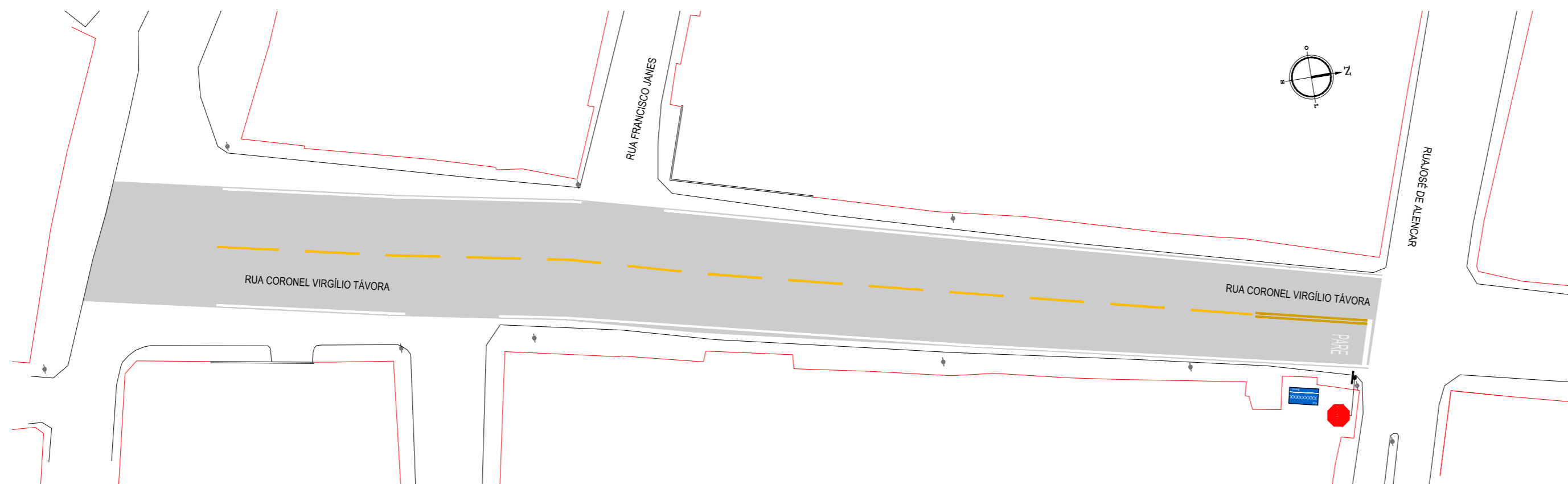
LEONARDO SILVEIRA LIMA  
ENGENHEIRO CIVIL - RNP: 0601581067

APROVAÇÃO

**GEOPAC** AV. PADRE ANTÔNIO TOMÁS, N.º 2420, SALA 501  
BARRIO ALDEOTA | FORTALEZA  
FONE: 85 3241-3147 | EMAIL: GEOPAC@GEOPAC.COM.BR

PROPRIETÁRIO:  
**PREFEITURA MUNICIPAL DE ARACATI**  
OBRA:  
**IMPLANTAÇÃO DE PAVIMENTAÇÃO ASFÁLTICA EM DIVERSAS RUAS DE ARACATI**  
PROJETO:  
**PAVIMENTAÇÃO ASFÁLTICA DA RUA CORONEL VIRGÍLIO TÁVORA**  
CONTEÚDO:  
**PROJETO GEOMÉTRICO E PAVIMENTAÇÃO**  
IDENTIFICAÇÃO DOS DESENHOS:  
01. PLANTA BAIXA  
02. PERFIL LONGITUDINAL

LOCAL: NOSSA SENHORA DE LOURDES - ARACATI/CE DATA: NOVEMBRO/2018 PRANCHAS: 18/19  
DESENHO: MATHEUS EVANGELISTA ESCALA: INDICADA CONTROLE: ARCT 18-21



01 PLANTA BAIXA  
ESCALA: 1/500

**LEGENDA - EM PLANTA**

- EDIFICAÇÕES
- MURO
- CERCA
- MEIO-FIO EXISTENTE
- BORDO DE VIA SEM PAVIMENTAÇÃO
- VEGETAÇÃO EXISTENTE
- VIA A SER ASFALTADA
- CURVA DE NÍVEL
- POSTE

**SINALIZAÇÃO VERTICAL**

- R-1 - PARADA OBRIGATÓRIA
- PLACA DE RUA

**SINALIZAÇÃO HORIZONTAL**

- LINHA DE RETENÇÃO (MARCA TRANSV.)
- LINHA DE BORDO
- LINHA SIMPLES SECCIONADA
- LINHA DUPLA CONTÍNUA
- TACHÃO A COLOCAR
- SÍMBOLO DE PARE
- FAIXA DE TRAVESSIA DE PEDESTRES

**NOTAS**

DATUM VERTICAL - ARBITRADO  
SISTEMA DE COORDENADAS - SIRGAS (WGS84)  
MERIDIANO CENTRAL - 38° W GR.  
PROJEÇÃO UNIVERSAL DE MERCATOR (UTM) - ZONA 24M

**ASSINATURAS E APROVAÇÃO**

PROJETISTA:  <p style="text-align: center;">LEONARDO SILVEIRA LIMA ENGENHEIRO CIVIL - RNP: 0601581067</p>	PROPRIETÁRIO:  
---	-----------------------

APROVAÇÃO

**GEOPAC** AV. PADRE ANTÔNIO TOMÁS, N° 2420, SALA 501  
BARRIO ALDESTA, FORTALEZA  
FONE: 85 3241-3147 | EMAIL: GEOPAC@GEOPAC.COM.BR

PROPRIETÁRIO:  
**PREFEITURA MUNICIPAL DE ARACATI**

OBRA:  
**PAVIMENTAÇÃO E RECAPEAMENTO DE RUAS NO MUNICÍPIO DE ARACATI**

PROJETO:  
**PROJETO DE SINALIZAÇÃO DA RUA CORONEL VIRGÍLIO TÁVORA**

CONTEÚDO:  
**PROJETO DE SINALIZAÇÃO**

IDENTIFICAÇÃO DOS DESENHOS:  
**01. PLANTA BAIXA**

LOCAL: NOSSA SENHORA DE LOURDES - ARACATI	DATA: NOVEMBRO/2018	PRANCHA: 19/19
DESENHO: MATHEUS EVANGELISTA	ESCALA: INDICADA	CONTROLE: ARCT 18-21