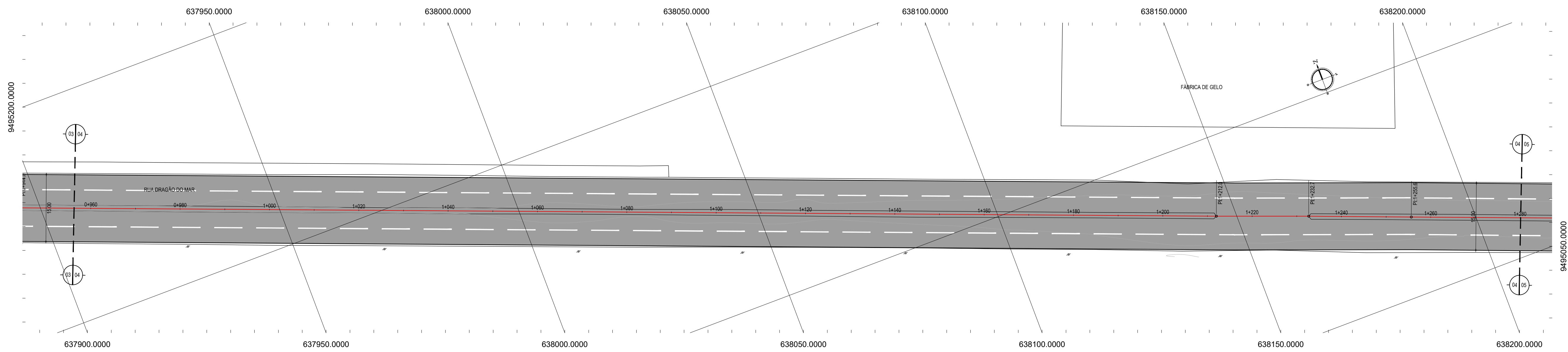
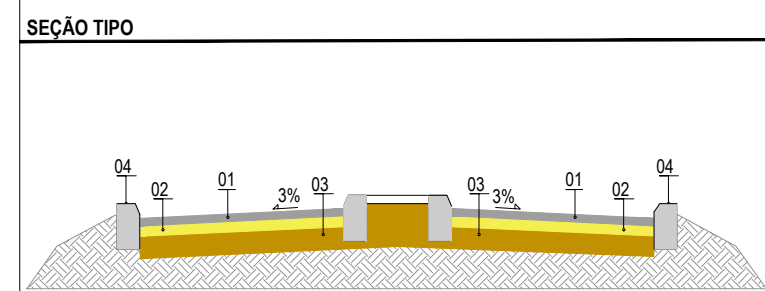


- LEGENDA - EM PLANTA**
- MEIO-FIO EXISTENTE
 - MEIO-FIO PROJETADO
 - CERCA
 - EDIFICAÇÕES
 - VEGETAÇÃO
 - BUEIRO A SUBSTITUIR
 - BUEIRO A CONSTRUIR
 - BUEIRO A MANTER
 - LINHA DE RETENÇÃO (MARCA TRANSV.)
 - FAIXA SECCIONADA
 - FAIXA DE PARE
 - CURVA DE NÍVEL
 - POSTE
 - MURO
 - ALINHAMENTO (ESTACAS)
 - SENTIDO DO ESCOAMENTO
 - LINHA DUPLA CONTÍNUA



- LEGENDA - EM PERFIL**
- TERRENO NATURAL
 - TERRENO PROJETADO

NOTAS
 DATUM VERTICAL - ARBITRADO
 SISTEMA DE COORDENADAS - SIRGAS (WGS84)
 MERIDIANO CENTRAL - 39° W GR.
 PROJEÇÃO UNIVERSAL DE MERCATOR (UTM) - ZONA 24M

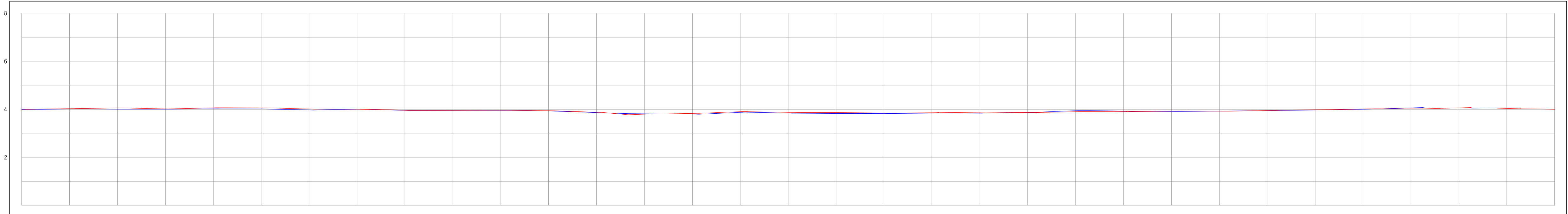


- LEGENDA:**
 01 - PAVIMENTO EM CBUQ (ESPESSURA 4cm)
 02 - BASE RECICLADA
 03 - TERRENO NATURAL
 04 - MEIO-FIO EXISTENTE

01 PLANTA BAIXA 03
 ESCALA: 1:500

02 PLANTA BAIXA 04
 ESCALA: 1:500

PERFIL: DG DO MAR



ESTACAS	0+00	0+20	0+40	0+60	0+80	0+100	0+120	0+140	0+160	0+180	0+200	0+220	0+240	0+260
DISTÂNCIA	0.00	20.00	40.00	60.00	80.00	100.00	120.00	140.00	160.00	180.00	200.00	220.00	240.00	260.00
COTA TERRENO	4.00	4.02	4.05	4.06	4.06	4.06	4.06	4.06	4.06	4.06	4.06	4.06	4.06	4.06
COTA GREIDE	4.00	4.02	4.05	4.06	4.06	4.06	4.06	4.06	4.06	4.06	4.06	4.06	4.06	4.06
ALTURA	0.00	0.00	0.00	0.00	0.00	0.00	0.00	0.00	0.00	0.00	0.00	0.00	0.00	0.00

03 PERFIL LONGITUDINAL
 ESCALA: H 1:1.000 | V 1:100

ASSINATURAS E APROVAÇÃO

PROJETISTA: _____ PROPRIETÁRIO: _____

APROVAÇÃO: _____

PROPRIETÁRIO:
PREFEITURA MUNICIPAL DE ARACATI-CE
 TÍTULO:
PAVIMENTAÇÃO ASFÁLTICA NO MUNICÍPIO DE ARACATI
 PROJETO:
PAVIMENTAÇÃO ASFÁLTICA NA RUA DRAGÃO DO MAR NO MUNICÍPIO DE ARACATI
 CONTEÚDO:
PROJETO DE PAVIMENTAÇÃO
 IDENTIFICAÇÃO DOS DESENHOS:
 01 - PLANTA BAIXA 03
 02 - PLANTA BAIXA 04
 03 - PERFIL LONGITUDINAL