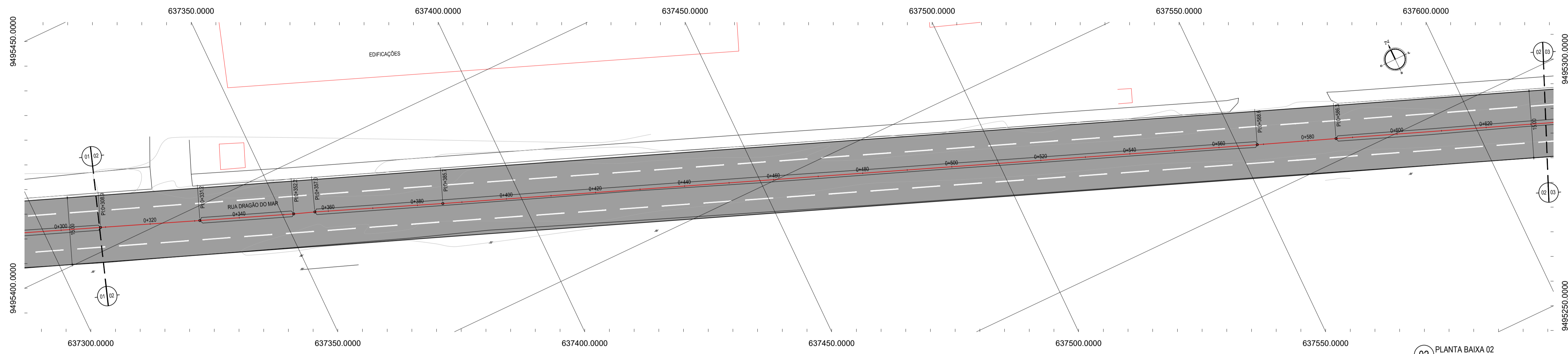
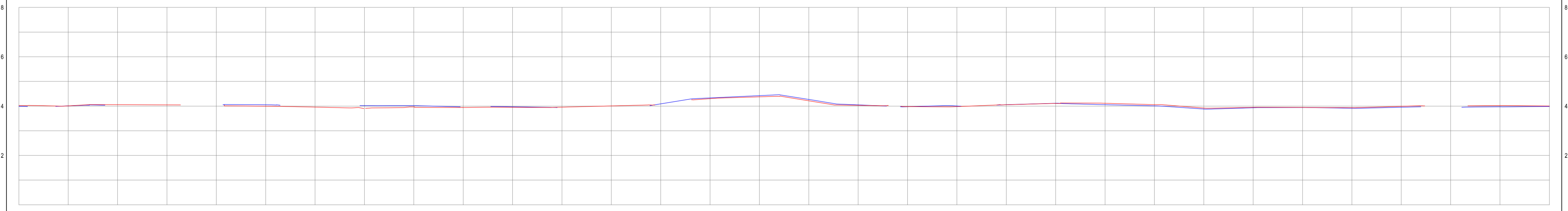


01 PLANTA BAIXA 01
ESCALA: 1:500



02 PLANTA BAIXA 02
ESCALA: 1:500

PERFIL: DG DO MAR



ESTACAS	0+000	0+020	0+040	0+060	0+080	0+100	0+120	0+140	0+160	0+180	0+200	0+220	0+240	0+260	0+280	0+300	0+320	0+340	0+360	0+380	0+400	0+420	0+440	0+460	0+480	0+500	0+520	0+540	0+560	0+580	0+600
DISTÂNCIA	0,00	20,00	40,00	60,00	80,00	100,00	120,00	140,00	160,00	180,00	200,00	220,00	240,00	260,00	280,00	300,00	320,00	340,00	360,00	380,00	400,00	420,00	440,00	460,00	480,00	500,00	520,00	540,00	560,00	580,00	600,00
COTA TERRENO	4,02	4,01	4,06	4,05	4,00	3,96	3,94	3,97	3,97	3,94	3,96	3,96	4,01	4,30	4,27	4,22	4,12	4,12	4,06	3,92	3,95	3,95	3,95	3,94	3,99	4,02	4,00	4,00	4,00	4,00	
COTA GREIDE	4,02	4,01	4,06	4,05	4,00	3,96	3,94	3,97	3,97	3,94	3,96	3,96	4,01	4,30	4,27	4,22	4,12	4,12	4,06	3,92	3,95	3,95	3,95	3,94	3,99	4,02	4,00	4,00	4,00	4,00	
ALTURA	0,00	0,00	0,00	0,00	0,00	0,00	0,00	0,00	0,00	0,00	0,00	0,00	0,00	0,00	0,00	0,00	0,00	0,00	0,00	0,00	0,00	0,00	0,00	0,00	0,00	0,00	0,00	0,00	0,00	0,00	

03 PERFIL LONGITUDINAL
ESCALA: H 1/1.000 | V 1/100

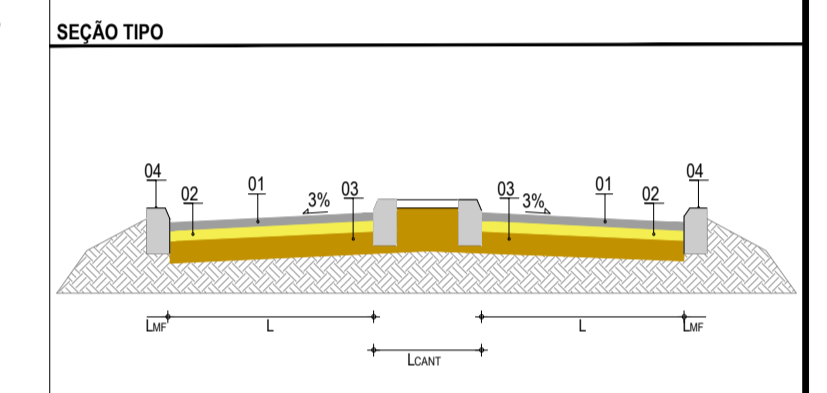
LEGENDA - EM PLANTA

- MEIO-FIO EXISTENTE
- MEIO-FIO PROJETADO
- CERCA
- EDIFICAÇÕES
- VEGETAÇÃO
- BUEIRO A SUBSTITUIR
- BUEIRO A CONSTRUIR
- BUEIRO A MANTER
- LINHA DE RETENÇÃO (MARCA TRANSV.)
- FAIXA SECCIONADA
- FAIXA DE PARE
- CURVA DE NÍVEL
- POSTE
- MURO
- ALINHAMENTO (ESTACAS)
- SENTIDO DO ESCOAMENTO
- LINHA DUPLA CONTÍNUA

LEGENDA - EM PERFIL

- TERRENO NATURAL
- TERRENO PROJETADO

NOTAS
 DATUM VERTICAL - ARBITRADO
 SISTEMA DE COORDENADAS - SIRGAS (WGS84)
 MERIDIANO CENTRAL - 39° W GR.
 PROJEÇÃO UNIVERSAL DE MERCATOR (UTM) - ZONA 24M



LEGENDA:
 01 - PAVIMENTO EM CBUQ (ESPESSURA 4cm)
 02 - BASE REICLADA
 03 - TERRENO NATURAL
 04 - MEIO-FIO EXISTENTE

ASSINATURAS E APROVAÇÃO

PROJETISTA: _____ PROPRIETÁRIO: _____

APROVAÇÃO: _____

PROPRIETÁRIO:
PREFEITURA MUNICIPAL DE ARACATICE
 OBRA:
PAVIMENTAÇÃO ASFÁLTICA NO MUNICÍPIO DE ARACATICE
 PROJETO:
PAVIMENTAÇÃO ASFÁLTICA NA RUA DRAGÃO DO MAR NO MUNICÍPIO DE ARACATICE
 CONTEÚDO:
PROJETO DE PAVIMENTAÇÃO
 IDENTIFICAÇÃO DOS DESENHOS:
 01 - PLANTA BAIXA 01
 02 - PLANTA BAIXA 02
 03 - PERFIL LONGITUDINAL

TÍTULO: _____ DATA: _____ PRONCHIA: _____
 SEDE: ARACATICE ESCALA: AGOSTO/2018 02/05
 DESENHO: _____ INDIKADA CONTROLER: ARCT - 2018.53