

- LEGENDA**
- AQUÍFERO
 - TRECHO A SER PAVIMENTADO

ASSINATURAS E APROVAÇÃO

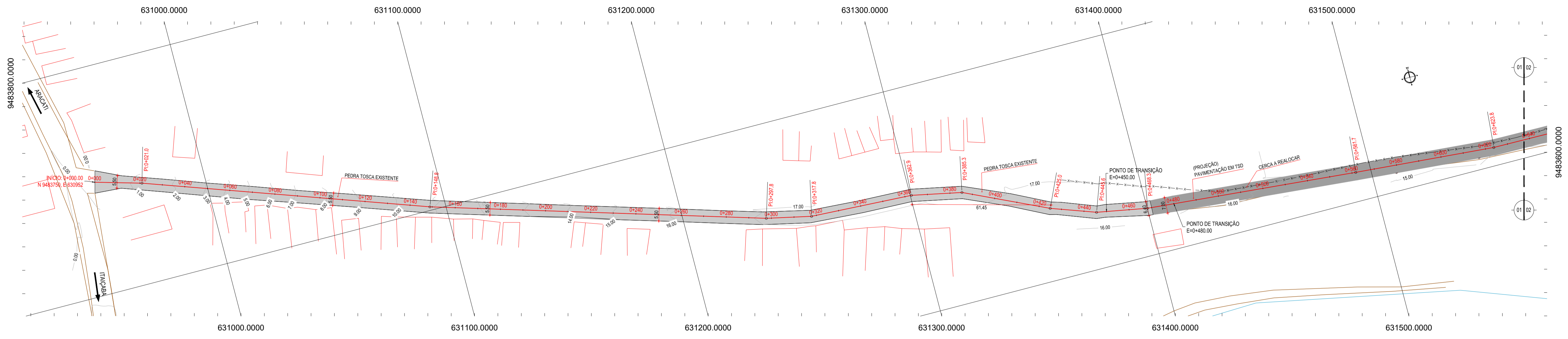
PROJETISTA:	PROPRIETÁRIO:
-------------	---------------

APROVAÇÃO

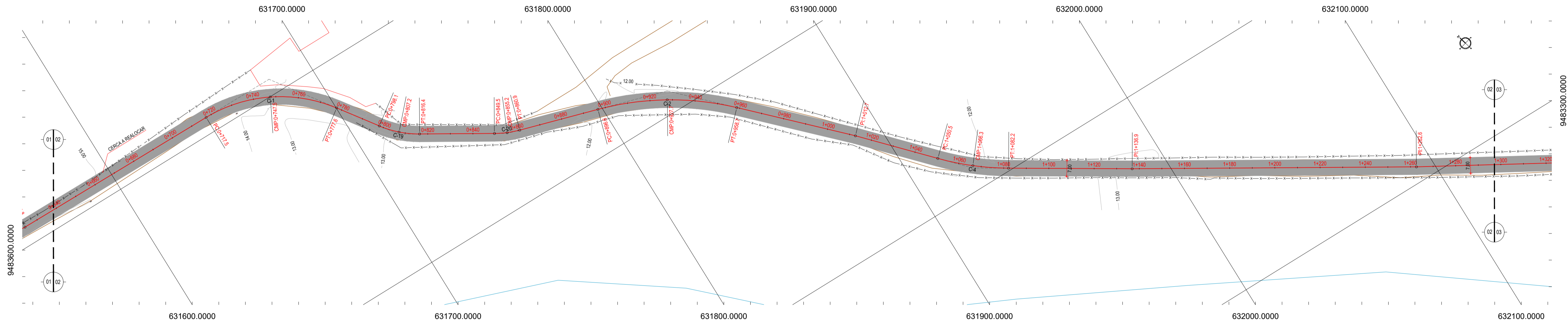
PROPRIETÁRIO:
PREFEITURA MUNICIPAL DE ARACATI
 OBRA:
PAVIMENTAÇÃO DA LOCALIDADE BOCA DO FORNO À BARRA DOS VIANAS
 PROJETO:
PAVIMENTAÇÃO DA LOCALIDADE BOCA DO FORNO A BARRA DOS VIANAS
 CONTEÚDO:
MAPA DE LOCALIZAÇÃO
 IDENTIFICAÇÃO DOS DESENHOS:
01. PLANTA DE LOCALIZAÇÃO

01 PLANTA DA LOCALIZAÇÃO
 ESCALA: 1:50.000

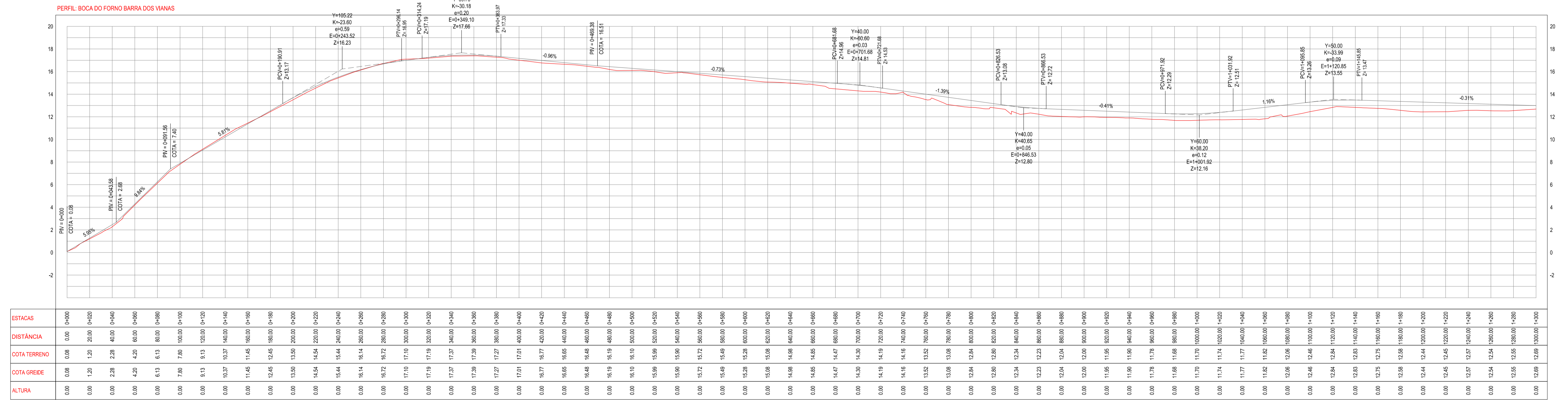
LOCAL: BOCA DO FORNO - ARACATI/CE	DATA: JULHO/2018	PRANCHA: 01/20
DESENHO: INDICADA	ESCALA: INDICADA	CONTROLE: ARCT 2018 51



01 PLANTA BAIXA
ESCALA: 1/1000



02 PLANTA BAIXA
ESCALA: 1/1000



ESTACAS	0+00	0+20	0+40	0+60	0+80	0+100	0+120	0+140	0+160	0+180	0+200	0+220	0+240	0+260	0+280	0+300	0+320	0+340	0+360	0+380	0+400	0+420	0+440	0+460	0+480	0+500	0+520	0+540	0+560	0+580	0+600	0+620	0+640	0+660	0+680	0+700	0+720	0+740	0+760	0+780	0+800	0+820	0+840	0+860	0+880	0+900	0+920	0+940	0+960	0+980	1+000	1+020	1+040	1+060	1+080	1+100	1+120	1+140	1+160	1+180	1+200	1+220	1+240	1+260	1+280	1+300																																																												
DISTANCIA	0.00	1.20	2.40	3.60	4.80	6.00	7.20	8.40	9.60	10.80	12.00	13.20	14.40	15.60	16.80	18.00	19.20	20.40	21.60	22.80	24.00	25.20	26.40	27.60	28.80	30.00	31.20	32.40	33.60	34.80	36.00	37.20	38.40	39.60	40.80	42.00	43.20	44.40	45.60	46.80	48.00	49.20	50.40	51.60	52.80	54.00	55.20	56.40	57.60	58.80	60.00	61.20	62.40	63.60	64.80	66.00	67.20	68.40	69.60	70.80	72.00	73.20	74.40	75.60	76.80	78.00	79.20	80.40	81.60	82.80	84.00	85.20	86.40	87.60	88.80	90.00	91.20	92.40	93.60	94.80	96.00	97.20	98.40	99.60	100.00																																									
COTA TERRENO	0.00	0.08	0.16	0.24	0.32	0.40	0.48	0.56	0.64	0.72	0.80	0.88	0.96	1.04	1.12	1.20	1.28	1.36	1.44	1.52	1.60	1.68	1.76	1.84	1.92	2.00	2.08	2.16	2.24	2.32	2.40	2.48	2.56	2.64	2.72	2.80	2.88	2.96	3.04	3.12	3.20	3.28	3.36	3.44	3.52	3.60	3.68	3.76	3.84	3.92	4.00	4.08	4.16	4.24	4.32	4.40	4.48	4.56	4.64	4.72	4.80	4.88	4.96	5.04	5.12	5.20	5.28	5.36	5.44	5.52	5.60	5.68	5.76	5.84	5.92	6.00	6.08	6.16	6.24	6.32	6.40	6.48	6.56	6.64	6.72	6.80	6.88	6.96	7.04	7.12	7.20	7.28	7.36	7.44	7.52	7.60	7.68	7.76	7.84	7.92	8.00	8.08	8.16	8.24	8.32	8.40	8.48	8.56	8.64	8.72	8.80	8.88	8.96	9.04	9.12	9.20	9.28	9.36	9.44	9.52	9.60	9.68	9.76	9.84	9.92	10.00
COTA GREIDE	0.00	1.20	2.40	3.60	4.80	6.00	7.20	8.40	9.60	10.80	12.00	13.20	14.40	15.60	16.80	18.00	19.20	20.40	21.60	22.80	24.00	25.20	26.40	27.60	28.80	30.00	31.20	32.40	33.60	34.80	36.00	37.20	38.40	39.60	40.80	42.00	43.20	44.40	45.60	46.80	48.00	49.20	50.40	51.60	52.80	54.00	55.20	56.40	57.60	58.80	60.00	61.20	62.40	63.60	64.80	66.00	67.20	68.40	69.60	70.80	72.00	73.20	74.40	75.60	76.80	78.00	79.20	80.40	81.60	82.80	84.00	85.20	86.40	87.60	88.80	90.00	91.20	92.40	93.60	94.80	96.00	97.20	98.40	99.60	100.00																																									
ALTURA	0.00	0.08	0.16	0.24	0.32	0.40	0.48	0.56	0.64	0.72	0.80	0.88	0.96	1.04	1.12	1.20	1.28	1.36	1.44	1.52	1.60	1.68	1.76	1.84	1.92	2.00	2.08	2.16	2.24	2.32	2.40	2.48	2.56	2.64	2.72	2.80	2.88	2.96	3.04	3.12	3.20	3.28	3.36	3.44	3.52	3.60	3.68	3.76	3.84	3.92	4.00	4.08	4.16	4.24	4.32	4.40	4.48	4.56	4.64	4.72	4.80	4.88	4.96	5.04	5.12	5.20	5.28	5.36	5.44	5.52	5.60	5.68	5.76	5.84	5.92	6.00	6.08	6.16	6.24	6.32	6.40	6.48	6.56	6.64	6.72	6.80	6.88	6.96	7.04	7.12	7.20	7.28	7.36	7.44	7.52	7.60	7.68	7.76	7.84	7.92	8.00	8.08	8.16	8.24	8.32	8.40	8.48	8.56	8.64	8.72	8.80	8.88	8.96	9.04	9.12	9.20	9.28	9.36	9.44	9.52	9.60	9.68	9.76	9.84	9.92	10.00

03 PERFIL LONGITUDINAL
ESCALA: H 1/2000 V 1/2000

- LEGENDA - EM PLANTA**
- MEIO-FIO EXISTENTE
 - MEIO-FIO PROJETADO
 - CERCA
 - EDIFICAÇÕES
 - VEGETAÇÃO
 - BUEIRO A SUBSTITUIR
 - BUEIRO A MANTER
 - CURVA DE NÍVEL
 - POSTE
 - MURO
 - ALINHAMENTO (ESTACAS)
 - SENTIDO DO ESCOAMENTO
 - BUEIRO A CONSTRUIR

NOTAS

DATUM VERTICAL - ARBITRADO
 SISTEMA DE COORDENADAS - SIRGAS (WGS84)
 MERIDIANO CENTRAL - 39° W GR
 PROJEÇÃO UNIVERSAL DE MERCATOR (UTM) - ZONA 24M

- LEGENDA - EM PERFIL**
- TERRENO NATURAL
 - TERRENO PROJETADO
 - BSTC A SUBSTITUIR
 - BOTC A SUBSTITUIR
 - BTTC A SUBSTITUIR
 - BSTC A CONSTRUIR
 - BOTC A CONSTRUIR
 - BTTC A CONSTRUIR
 - BSCC A SUBSTITUIR
 - BDOC A SUBSTITUIR
 - BCTC A SUBSTITUIR
 - BSCC A CONSTRUIR
 - BDOC A CONSTRUIR
 - BCTC A CONSTRUIR

TABELA DE CURVAS DO ALINHAMENTO

CURVAS	AC	R (m)	T (m)	D (m)	PC	PT
C-1	54°09'20.77"	63.598	32.514	60.112	0+717.49	0+777.60
C-2	28°15'22.55"	125.800	31.672	62.055	0+896.64	0+958.70
C-3	24°30'19.42"	318.131	69.089	136.065	1+445.46	1+581.52
C-4	19°06'02.55"	120.266	15.941	31.697	1+050.46	1+082.18
C-5	23°03'45.09"	186.390	38.027	75.025	1+775.39	1+850.42
C-6	18°38'38.95"	68.872	11.285	22.371	1+972.42	1+994.79
C-7	47°58'37.73"	134.407	59.610	112.547	2+056.50	2+169.45
C-8	20°48'10.10"	57.955	10.638	21.042	2+450.35	2+471.39
C-9	20°37'45.55"	103.882	18.906	37.403	2+496.72	2+534.12
C-10	32°02'23.55"	97.482	27.989	54.512	2+613.73	2+668.24
C-11	10°33'17.39"	126.053	11.643	23.221	2+948.20	2+971.43
C-12	18°58'34.16"	121.263	20.267	40.162	3+221.88	3+262.04
C-13	23°53'22.39"	158.532	33.537	68.100	3+024.44	3+090.55
C-14	39°28'02.56"	174.598	62.574	120.189	3+391.44	3+511.61
C-15	8°38'33.72"	168.487	12.756	25.464	3+627.97	3+628.44
C-16	66°56'33.06"	31.537	20.845	36.838	3+741.26	3+778.10
C-17	87°28'58.43"	104.255	99.773	159.184	3+967.35	4+126.54
C-18	116°02'09.40"	26.661	42.696	53.994	5+563.58	5+617.57
C-19	23°19'19.53"	45.000	5.287	18.317	0+798.08	0+816.40
C-20	14°28'53.23"	45.000	5.715	11.369	0+849.49	0+890.86

ASSINATURAS E APROVAÇÃO

PROJETISTA: _____ PROPRIETÁRIO: _____

APROVAÇÃO: _____

PROPRIETÁRIO: _____

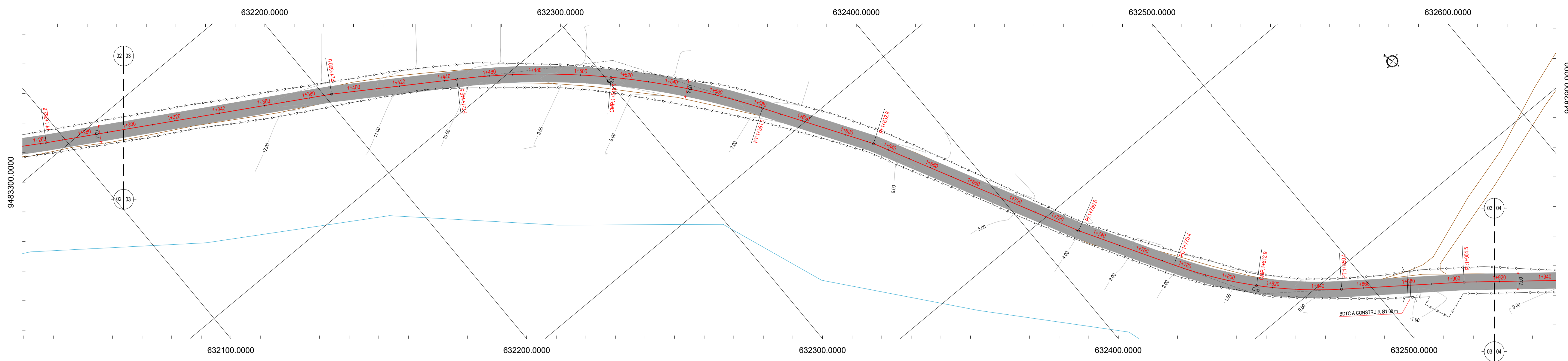
PREFEITURA MUNICIPAL DE ARACATI

PROJETO: PAVIMENTAÇÃO DA LOCALIDADE BOCA DO FORNO A BARRA DOS VIANAS

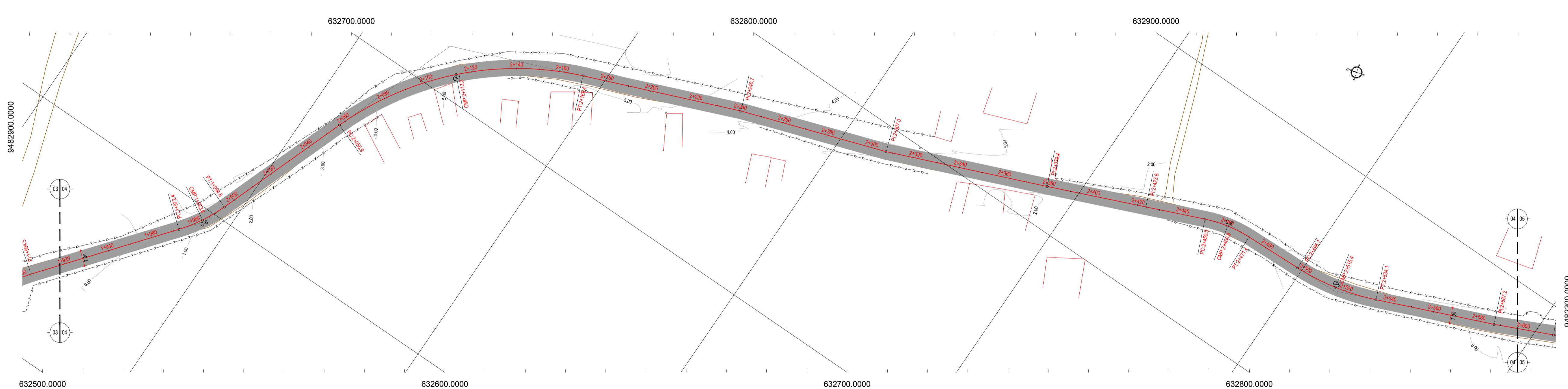
PROJETO GEOMÉTRICO

IDENTIFICAÇÃO DOS DESENHOS:

01. Planta Baixa
 02. Planta Baixa
 03. Perfil Longitudinal



01 PLANTA BAIXA
ESCALA: 1/1000



02 PLANTA BAIXA
ESCALA: 1/1000

- LEGENDA - EM PLANTA**
- MEIO-FIO EXISTENTE
 - MEIO-FIO PROJETADO
 - CERCA
 - EDIFICAÇÕES
 - VEGETAÇÃO
 - BUEIRO A SUBSTITUIR
 - BUEIRO A CONSTRUIR
 - BUEIRO A MANTER
 - CURVA DE NÍVEL
 - POSTE
 - MURO
 - ALINHAMENTO (ESTACAS)
 - SENTIDO DO ESCOAMENTO

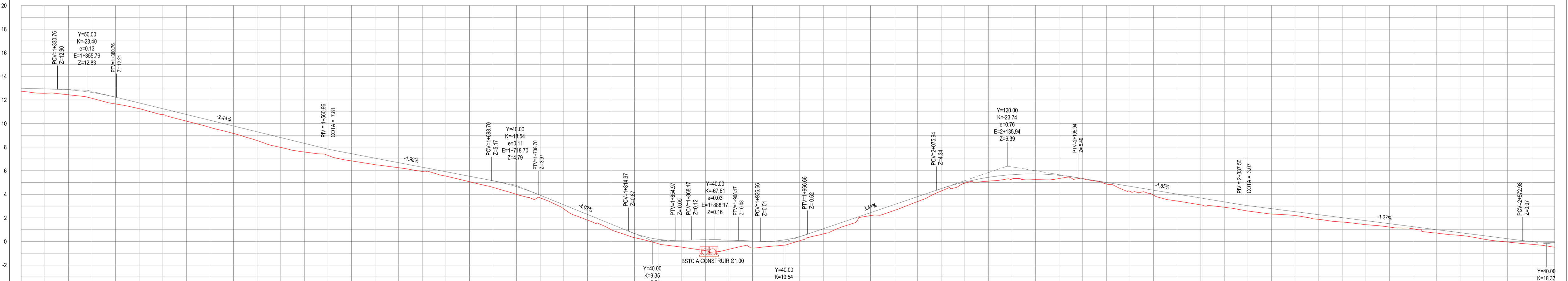
NOTAS
DATUM VERTICAL - ARBITRADO
SISTEMA DE COORDENADAS - SIRGAS (WGS84)
MERIDIANO CENTRAL - 39° W GR.
PROJEÇÃO UNIVERSAL DE MERCATOR (UTM) - ZONA 24M

- LEGENDA - EM PERFIL**
- TERRENO NATURAL
 - TERRENO PROJETADO
 - BSTC A SUBSTITUIR
 - BOTC A SUBSTITUIR
 - BTTC A SUBSTITUIR
 - BSTC A CONSTRUIR
 - BOTC A CONSTRUIR
 - BTTC A CONSTRUIR
 - BSCC A SUBSTITUIR
 - BDDC A SUBSTITUIR
 - BCTC A SUBSTITUIR
 - BSCC A CONSTRUIR
 - BDDC A CONSTRUIR
 - BCTC A CONSTRUIR

TABELA DE CURVAS DO ALINHAMENTO

CURVAS	AC	R (m)	T (m)	D (m)	PC	PT
C-1	54°09'20.77"	63.598	32.514	60.112	0+717.49	0+777.60
C-2	28°15'22.55"	125.830	31.672	62.055	0+896.64	0+958.70
C-3	24°30'19.42"	318.131	69.089	136.065	1+445.46	1+581.52
C-4	15°06'02.55"	120.266	15.941	31.697	1+050.45	1+082.18
C-5	23°03'45.09"	186.390	38.027	75.025	1+775.39	1+850.42
C-6	18°36'38.95"	68.872	11.285	22.371	1+972.42	1+994.79
C-7	47°58'37.73"	134.407	59.610	112.547	2+056.50	2+169.45
C-8	20°48'10.10"	57.955	10.638	21.042	2+450.35	2+471.39
C-9	20°37'45.55"	103.882	18.906	37.403	2+496.72	2+534.12
C-10	32°02'23.55"	97.482	27.989	54.512	2+613.73	2+668.24
C-11	10°33'17.39"	126.053	11.643	23.221	2+948.20	2+971.43
C-12	18°58'34.16"	121.263	20.267	40.162	3+221.85	3+262.04
C-13	23°53'22.39"	158.532	33.537	68.100	3+024.44	3+090.55
C-14	39°28'02.56"	174.598	62.574	120.189	3+391.44	3+511.61
C-15	8°36'33.72"	168.487	12.756	25.464	3+622.97	3+628.44
C-16	66°56'53.06"	31.537	20.845	36.838	3+741.26	3+778.10
C-17	87°28'58.43"	104.255	99.773	159.104	3+967.35	4+126.54
C-18	116°02'09.40"	26.661	42.696	53.994	5+563.58	5+617.57
C-19	23°19'19.53"	45.000	5.287	18.317	0+798.08	0+816.40
C-20	14°28'53.25"	45.000	5.715	11.369	0+849.49	0+890.86

PERFIL: BOCA DO FORNO BARRA DOS VIANAS



ESTACAS	DISTANCIA	COTA TERRENO	COTA GREDE	ALTURA
0+00	0+00	12.09	12.09	0.00
0+20	0+20	12.27	12.05	0.22
0+40	0+40	12.43	11.80	0.63
0+60	0+60	12.13	11.55	0.58
0+80	0+80	11.86	11.30	0.56
1+00	1+00	11.38	10.80	0.58
1+20	1+20	10.76	10.20	0.56
1+40	1+40	10.28	9.60	0.68
1+60	1+60	9.79	9.10	0.69
1+80	1+80	9.30	8.60	0.70
2+00	2+00	8.82	8.10	0.72
2+20	2+20	8.32	7.60	0.72
2+40	2+40	7.82	7.10	0.72
2+60	2+60	7.32	6.60	0.72
2+80	2+80	6.82	6.10	0.72
3+00	3+00	6.32	5.60	0.72
3+20	3+20	5.82	5.10	0.72
3+40	3+40	5.32	4.60	0.72
3+60	3+60	4.82	4.10	0.72
3+80	3+80	4.32	3.60	0.72
4+00	4+00	3.82	3.10	0.72
4+20	4+20	3.32	2.60	0.72
4+40	4+40	2.82	2.10	0.72
4+60	4+60	2.32	1.60	0.72
4+80	4+80	1.82	1.10	0.72
5+00	5+00	1.32	0.60	0.72
5+20	5+20	0.82	0.10	0.72
5+40	5+40	0.32	-0.40	0.72
5+60	5+60	-0.18	-0.90	0.72
5+80	5+80	-0.68	-1.40	0.72
6+00	6+00	-1.18	-1.90	0.72
6+20	6+20	-1.68	-2.40	0.72
6+40	6+40	-2.18	-2.90	0.72
6+60	6+60	-2.68	-3.40	0.72
6+80	6+80	-3.18	-3.90	0.72
7+00	7+00	-3.68	-4.40	0.72
7+20	7+20	-4.18	-4.90	0.72
7+40	7+40	-4.68	-5.40	0.72
7+60	7+60	-5.18	-5.90	0.72
7+80	7+80	-5.68	-6.40	0.72
8+00	8+00	-6.18	-6.90	0.72
8+20	8+20	-6.68	-7.40	0.72
8+40	8+40	-7.18	-7.90	0.72
8+60	8+60	-7.68	-8.40	0.72
8+80	8+80	-8.18	-8.90	0.72
9+00	9+00	-8.68	-9.40	0.72
9+20	9+20	-9.18	-9.90	0.72
9+40	9+40	-9.68	-10.40	0.72
9+60	9+60	-10.18	-10.90	0.72
9+80	9+80	-10.68	-11.40	0.72
10+00	10+00	-11.18	-11.90	0.72
10+20	10+20	-11.68	-12.40	0.72
10+40	10+40	-12.18	-12.90	0.72
10+60	10+60	-12.68	-13.40	0.72
10+80	10+80	-13.18	-13.90	0.72
11+00	11+00	-13.68	-14.40	0.72
11+20	11+20	-14.18	-14.90	0.72
11+40	11+40	-14.68	-15.40	0.72
11+60	11+60	-15.18	-15.90	0.72
11+80	11+80	-15.68	-16.40	0.72
12+00	12+00	-16.18	-16.90	0.72
12+20	12+20	-16.68	-17.40	0.72
12+40	12+40	-17.18	-17.90	0.72
12+60	12+60	-17.68	-18.40	0.72
12+80	12+80	-18.18	-18.90	0.72
13+00	13+00	-18.68	-19.40	0.72
13+20	13+20	-19.18	-19.90	0.72
13+40	13+40	-19.68	-20.40	0.72
13+60	13+60	-20.18	-20.90	0.72
13+80	13+80	-20.68	-21.40	0.72
14+00	14+00	-21.18	-21.90	0.72
14+20	14+20	-21.68	-22.40	0.72
14+40	14+40	-22.18	-22.90	0.72
14+60	14+60	-22.68	-23.40	0.72
14+80	14+80	-23.18	-23.90	0.72
15+00	15+00	-23.68	-24.40	0.72
15+20	15+20	-24.18	-24.90	0.72
15+40	15+40	-24.68	-25.40	0.72
15+60	15+60	-25.18	-25.90	0.72
15+80	15+80	-25.68	-26.40	0.72
16+00	16+00	-26.18	-26.90	0.72
16+20	16+20	-26.68	-27.40	0.72
16+40	16+40	-27.18	-27.90	0.72
16+60	16+60	-27.68	-28.40	0.72
16+80	16+80	-28.18	-28.90	0.72
17+00	17+00	-28.68	-29.40	0.72
17+20	17+20	-29.18	-29.90	0.72
17+40	17+40	-29.68	-30.40	0.72
17+60	17+60	-30.18	-30.90	0.72
17+80	17+80	-30.68	-31.40	0.72
18+00	18+00	-31.18	-31.90	0.72
18+20	18+20	-31.68	-32.40	0.72
18+40	18+40	-32.18	-32.90	0.72
18+60	18+60	-32.68	-33.40	0.72
18+80	18+80	-33.18	-33.90	0.72
19+00	19+00	-33.68	-34.40	0.72
19+20	19+20	-34.18	-34.90	0.72
19+40	19+40	-34.68	-35.40	0.72
19+60	19+60	-35.18	-35.90	0.72
19+80	19+80	-35.68	-36.40	0.72
20+00	20+00	-36.18	-36.90	0.72

ASSINATURAS E APROVAÇÃO

PROJEISTA: _____ PROPRIETÁRIO: _____

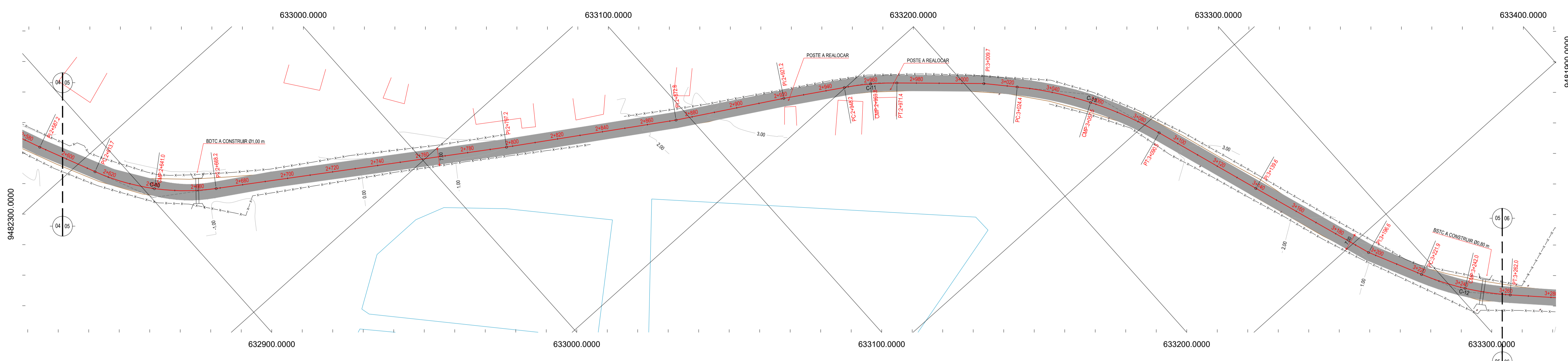
APROVAÇÃO: _____

PREFEITURA MUNICIPAL DE ARACATI

PAVIMENTAÇÃO DA LOCALIDADE BOCA DO FORNO A BARRA DOS VIANAS

PROJETO GEOMÉTRICO

IDENTIFICAÇÃO DOS DESENHOS:
01. Planta Baixa
02. Planta Baixa
03. Perfil Longitudinal



LEGENDA - EM PLANTA

- MEIO-FIO EXISTENTE
- MEIO-FIO PROJETADO
- CERCA
- EDIFICAÇÕES
- VEGETAÇÃO
- BUEIRO A SUBSTITUIR
- BUEIRO A MANTER
- CURVA DE NÍVEL
- POSTE
- MURO
- ALINHAMENTO (ESTACAS)
- SENTIDO DO ESCOAMENTO
- BUEIRO A CONSTRUIR

NOTAS

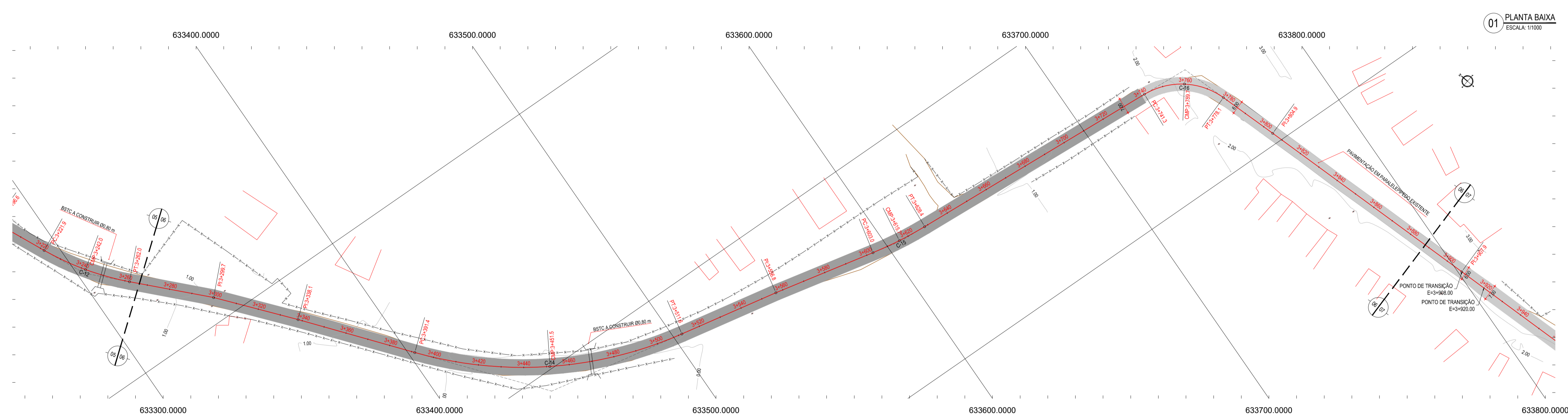
DATUM VERTICAL - ARBITRADO
 SISTEMA DE COORDENADAS - SIRGAS (WGS84)
 MERIDIANO CENTRAL - 39° W GR
 PROJEÇÃO UNIVERSAL DE MERCATOR (UTM) - ZONA 24M

LEGENDA - EM PERFIL

- TERRENO NATURAL
- BSTC A SUBSTITUIR
- BOTC A SUBSTITUIR
- BTCC A SUBSTITUIR
- BSTC A CONSTRUIR
- BOTC A CONSTRUIR
- BTCC A CONSTRUIR
- TERRENO PROJETADO
- BSTC A SUBSTITUIR
- BOTC A SUBSTITUIR
- BTCC A SUBSTITUIR
- BSTC A CONSTRUIR
- BOTC A CONSTRUIR
- BTCC A CONSTRUIR

TABELA DE CURVAS DO ALINHAMENTO

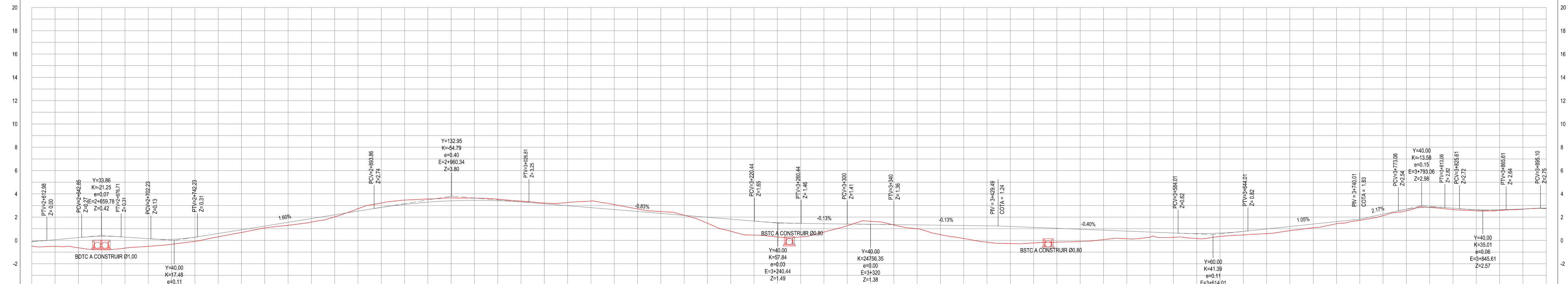
CURVAS	AC	R (m)	T (m)	D (m)	PC	PT
C-1	54°09'20.77"	63.598	32.514	60.112	0+717.49	0+777.60
C-2	28°15'22.55"	125.830	31.672	62.055	0+896.64	0+958.70
C-3	24°30'19.42"	318.131	69.089	136.065	1+445.46	1+581.52
C-4	19°06'02.55"	120.266	15.941	31.697	1+050.46	1+082.18
C-5	23°03'45.09"	186.390	38.027	75.025	1+775.39	1+850.42
C-6	18°36'38.95"	68.872	11.285	22.371	1+972.42	1+994.79
C-7	47°58'37.73"	134.407	59.610	112.547	2+056.50	2+169.45
C-8	20°48'10.10"	57.955	10.638	21.042	2+450.35	2+471.39
C-9	20°37'45.55"	103.882	18.906	37.403	2+496.72	2+534.12
C-10	32°02'23.55"	97.482	27.989	54.512	2+613.73	2+668.24
C-11	10°33'17.39"	126.053	11.643	23.221	2+948.20	2+971.43
C-12	18°58'34.16"	121.263	20.267	40.162	3+221.88	3+262.04
C-13	23°53'22.39"	158.532	33.537	68.100	3+024.44	3+090.55
C-14	39°28'02.56"	174.598	62.574	120.189	3+391.44	3+511.61
C-15	8°39'33.72"	168.487	12.756	25.464	3+622.97	3+628.44
C-16	66°55'33.06"	31.537	20.845	36.838	3+741.26	3+778.10
C-17	87°28'58.43"	104.255	99.773	159.184	3+967.35	4+126.54
C-18	116°02'09.40"	26.061	42.696	53.994	5+563.58	5+617.57
C-19	23°19'19.53"	45.000	5.287	18.317	0+788.08	0+816.40
C-20	14°28'33.23"	45.000	5.715	11.369	0+849.49	0+890.86



01 PLANTA BAIXA
ESCALA: 1/1000

02 PLANTA BAIXA
ESCALA: 1/1000

PERFIL: BOCA DO Forno BARRA DOS VIANAS



ESTACAS	0+00	0+100	0+200	0+300	0+400	0+500	0+600	0+700	0+800	0+900
DISTÂNCIA	0.00	100.00	200.00	300.00	400.00	500.00	600.00	700.00	800.00	900.00
COTA TERRENO	0.00	0.00	0.00	0.00	0.00	0.00	0.00	0.00	0.00	0.00
COTA GREDE	0.00	0.00	0.00	0.00	0.00	0.00	0.00	0.00	0.00	0.00
ALTURA	0.00	0.00	0.00	0.00	0.00	0.00	0.00	0.00	0.00	0.00

ASSINATURAS E APROVAÇÃO

PROJETISTA: _____ PROPRIETÁRIO: _____

APROVAÇÃO: _____

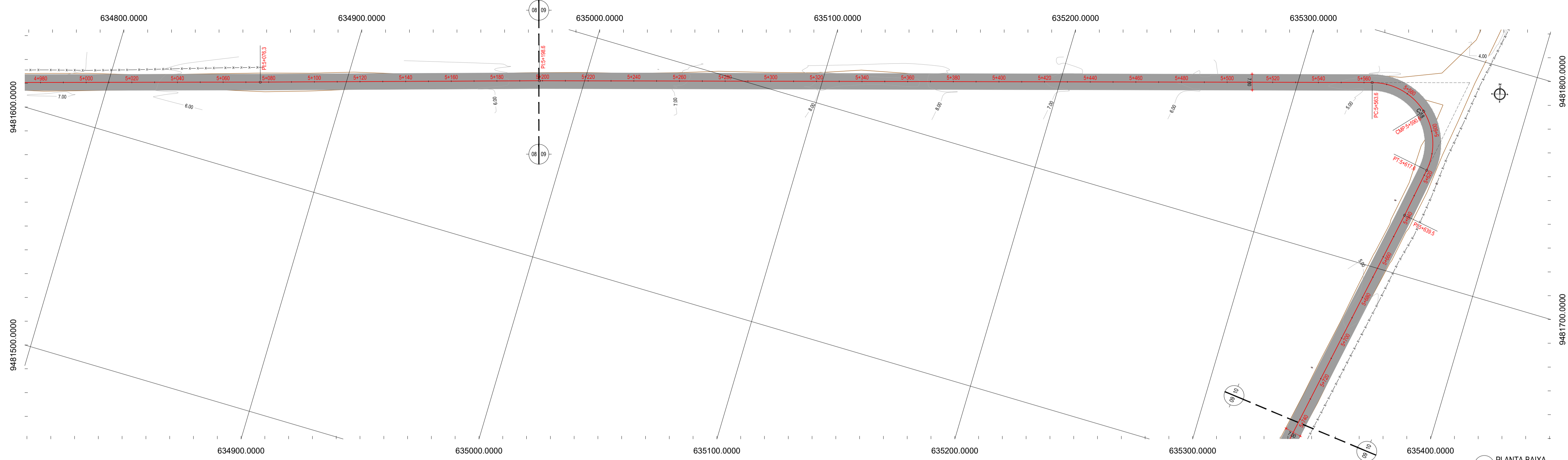
PROPRIETÁRIO:
PREFEITURA MUNICIPAL DE ARACATI

PROJETO:
PAVIMENTAÇÃO DA LOCALIDADE BOCA DO Forno A BARRA DOS VIANAS

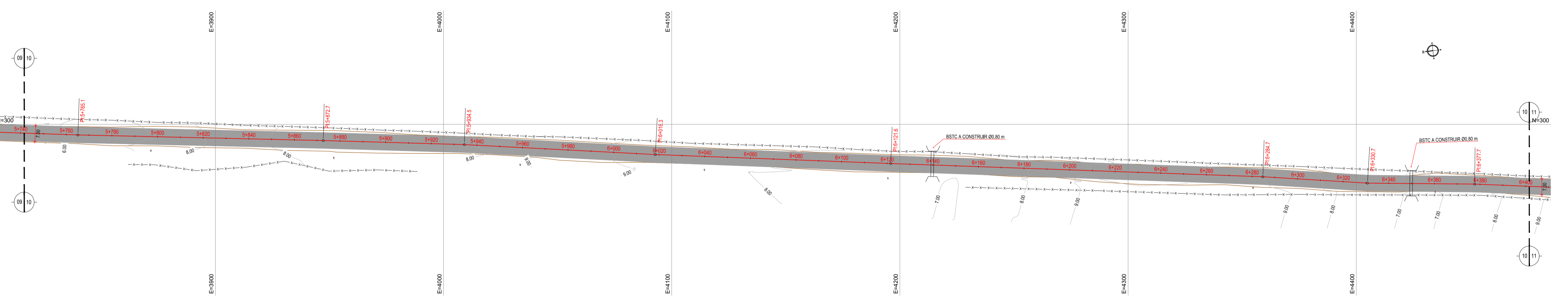
CONTEÚDO:
 PROJETO GEOMÉTRICO

IDENTIFICAÇÃO DOS DESENHOS:
 01 - Planta Baixa
 02 - Planta Baixa
 03 - Perfil Longitudinal

03 PERFIL LONGITUDINAL
ESCALA: H 1/12.000 V 1/2000



01 PLANTA BAIXA
ESCALA: 1/1000



02 PLANTA BAIXA
ESCALA: 1/1000

LEGENDA - EM PLANTA

- MEIO-FIO EXISTENTE
- MEIO-FIO PROJETADO
- CERCA
- EDIFICAÇÕES
- VEGETAÇÃO
- BUEIRO A SUBSTITUIR
- BUEIRO A CONSTRUIR
- BUEIRO A MANTER
- CURVA DE NÍVEL
- POSTE
- MURO
- ALINHAMENTO (ESTACAS)
- SENTIDO DO ESCOAMENTO

NOTAS
DATUM VERTICAL - ARBITRADO
SISTEMA DE COORDENADAS - SIRGAS (WGS84)
MERIDIANO CENTRAL - 39° W GR.
PROJEÇÃO UNIVERSAL DE MERCATOR (UTM) - ZONA 24M

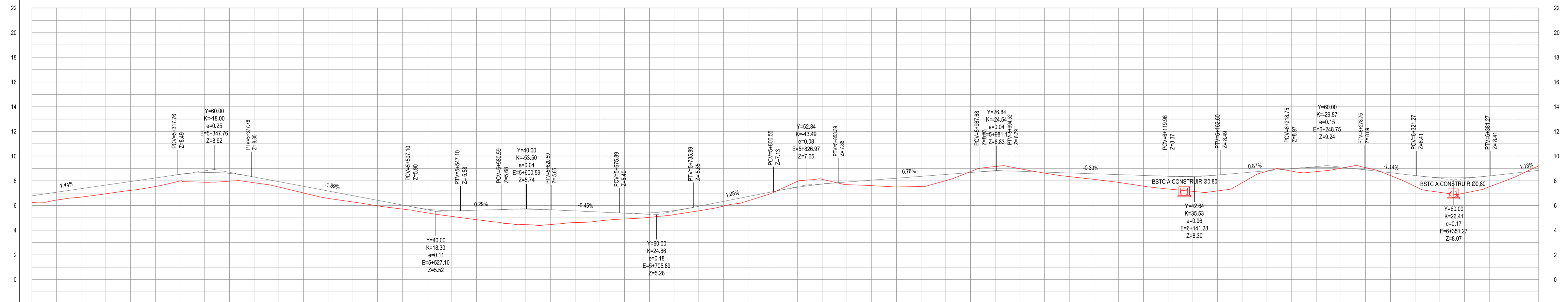
LEGENDA - EM PERFIL

- TERRENO NATURAL
- TERRENO PROJETADO
- BSTC A SUBSTITUIR
- BOTC A SUBSTITUIR
- BTCC A SUBSTITUIR
- BSTC A CONSTRUIR
- BOTC A CONSTRUIR
- BTCC A CONSTRUIR
- BSCC A SUBSTITUIR
- BDOCC A SUBSTITUIR
- BTCC A SUBSTITUIR
- BSCC A CONSTRUIR
- BDOCC A CONSTRUIR
- BTCC A CONSTRUIR

TABELA DE CURVAS DO ALINHAMENTO

CURVAS	AC	R (m)	T (m)	D (m)	PC	PT
C-1	54°09'20.77"	63.588	32.514	60.112	0+717.49	0+777.60
C-2	28°15'22.55"	125.830	31.672	62.055	0+896.64	0+958.70
C-3	24°30'19.42"	318.131	69.089	136.065	1+445.46	1+581.52
C-4	15°06'02.55"	120.266	15.941	31.697	1+050.46	1+082.18
C-5	23°03'45.09"	186.390	38.027	75.025	1+775.39	1+850.42
C-6	18°36'38.95"	68.872	11.285	22.371	1+972.42	1+994.79
C-7	47°58'37.73"	134.407	59.610	112.547	2+056.50	2+169.45
C-8	20°48'10.10"	57.955	10.638	21.042	2+450.35	2+471.39
C-9	20°37'45.55"	103.882	18.906	37.403	2+496.72	2+534.12
C-10	32°02'23.55"	97.482	27.989	54.512	2+613.73	2+668.24
C-11	10°33'17.39"	126.053	11.643	23.221	2+948.20	2+971.43
C-12	18°58'34.16"	121.263	20.267	40.162	3+221.88	3+262.04
C-13	23°53'22.39"	158.532	33.537	68.100	3+024.44	3+090.55
C-14	39°28'02.56"	174.598	62.574	120.189	3+391.44	3+511.61
C-15	8°36'33.72"	168.487	12.756	25.464	3+622.97	3+628.44
C-16	66°55'33.06"	31.537	20.845	36.838	3+741.26	3+778.10
C-17	87°28'58.43"	104.255	99.773	159.104	3+967.35	4+126.54
C-18	116°02'09.40"	26.661	42.696	53.994	5+563.58	5+617.57
C-19	23°19'19.53"	45.000	5.287	18.317	0+788.08	0+816.40
C-20	14°28'33.23"	45.000	5.715	11.369	0+849.49	0+890.86

PERFIL: BOCA DO FORNO BARRA DOS VIANAS



ESTACAS	0+00	0+200	0+400	0+600	0+800	1+000	1+200	1+400	1+600	1+800	2+000	2+200	2+400	2+600	2+800	3+000	3+200	3+400	3+600	3+800	4+000	4+200	4+400	4+600	4+800	5+000	5+200	5+400	5+600	5+800	6+000	6+200	6+400	
DISTÂNCIA	0.00	200.00	400.00	600.00	800.00	1000.00	1200.00	1400.00	1600.00	1800.00	2000.00	2200.00	2400.00	2600.00	2800.00	3000.00	3200.00	3400.00	3600.00	3800.00	4000.00	4200.00	4400.00	4600.00	4800.00	5000.00	5200.00	5400.00	5600.00	5800.00	6000.00	6200.00	6400.00	
COTA TERRENO	6.22	6.44	6.66	6.88	7.10	7.32	7.54	7.76	7.98	8.20	8.42	8.64	8.86	9.08	9.30	9.52	9.74	9.96	10.18	10.40	10.62	10.84	11.06	11.28	11.50	11.72	11.94	12.16	12.38	12.60	12.82	13.04	13.26	13.48
COTA GREIDE	6.22	6.44	6.66	6.88	7.10	7.32	7.54	7.76	7.98	8.20	8.42	8.64	8.86	9.08	9.30	9.52	9.74	9.96	10.18	10.40	10.62	10.84	11.06	11.28	11.50	11.72	11.94	12.16	12.38	12.60	12.82	13.04	13.26	13.48
ALTURA	0.00	0.00	0.00	0.00	0.00	0.00	0.00	0.00	0.00	0.00	0.00	0.00	0.00	0.00	0.00	0.00	0.00	0.00	0.00	0.00	0.00	0.00	0.00	0.00	0.00	0.00	0.00	0.00	0.00	0.00	0.00	0.00	0.00	0.00

ASSINATURAS E APROVAÇÃO

PROJETISTA: _____ PROPRIETÁRIO: _____

APROVAÇÃO: _____

PROPRIETÁRIO:
PREFEITURA MUNICIPAL DE ARACATI

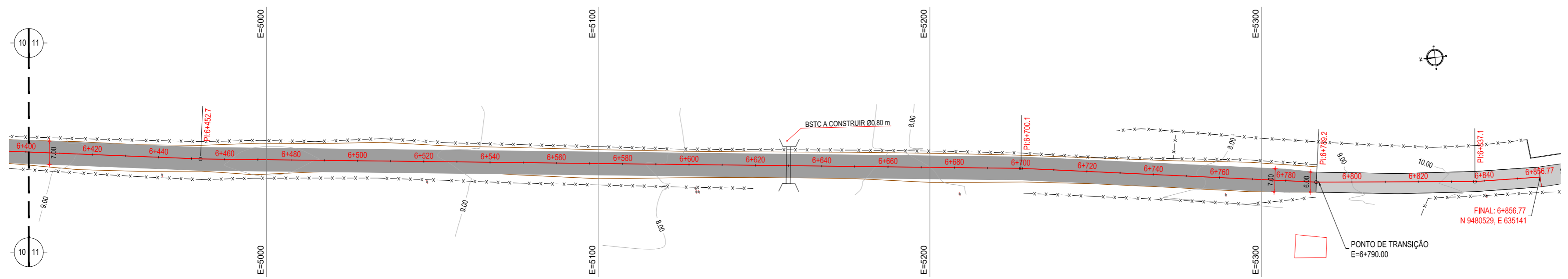
PROJETO:
PAVIMENTAÇÃO DA LOCALIDADE BOCA DO FORNO A BARRA DOS VIANAS

CONTEÚDO:
PAVIMENTAÇÃO DA LOCALIDADE BOCA DO FORNO A BARRA DOS VIANAS

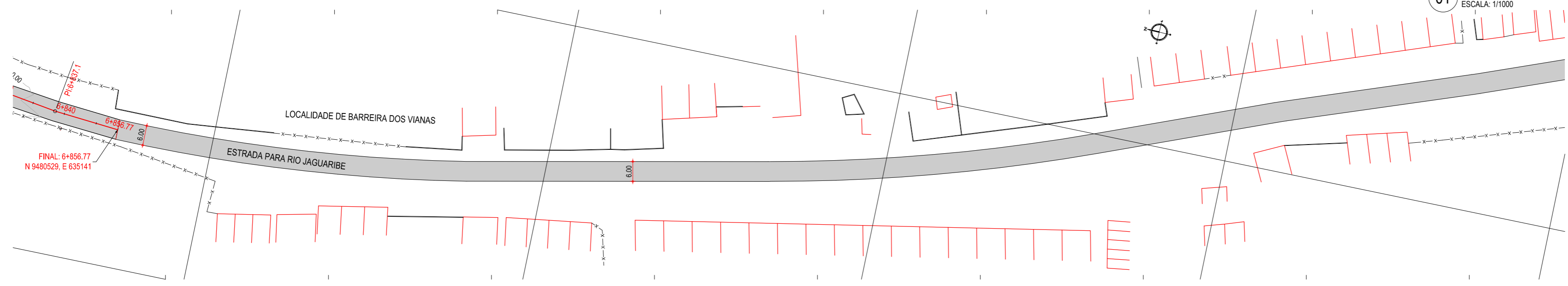
PROJETO GEOMÉTRICO

IDENTIFICAÇÃO DOS DESENHOS:
01. Planta Baixa
02. Planta Baixa
03. Perfil Longitudinal

03 PERFIL LONGITUDINAL
ESCALA: H 1/2.000 | V 1/200

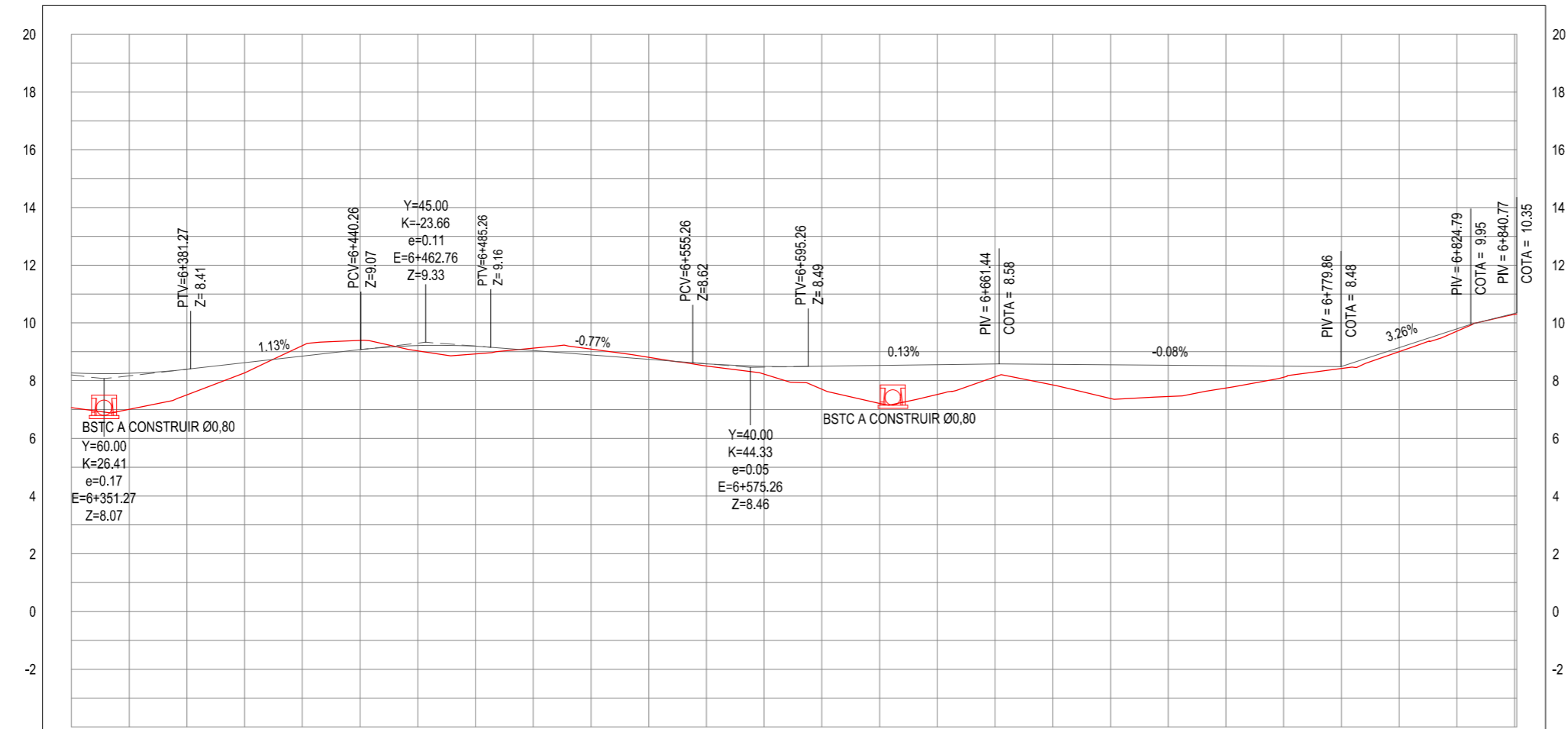


01 PLANTA BAIXA
ESCALA: 1/1000



02 PLANTA BAIXA 02
ESCALA: 1/1000

PERFIL: BOCA DO FORNO BARRA DOS VIANAS



ESTACAS	6+340	6+360	6+380	6+400	6+420	6+440	6+460	6+480	6+500	6+520	6+540	6+560	6+580	6+600	6+620	6+640	6+660	6+680	6+700	6+720	6+740	6+760	6+780	6+800	6+820	6+840	6+841
DISTANCIA	6340.00	6360.00	6380.00	6400.00	6420.00	6440.00	6460.00	6480.00	6500.00	6520.00	6540.00	6560.00	6580.00	6600.00	6620.00	6640.00	6660.00	6680.00	6700.00	6720.00	6740.00	6760.00	6780.00	6800.00	6820.00	6840.00	6841.00
COTA TERRENO	7.07	7.01	7.51	8.27	9.21	9.40	9.03	8.93	9.12	9.10	8.81	8.51	8.22	7.70	7.21	7.52	8.13	7.85	7.38	7.45	7.74	8.12	8.42	9.00	9.71	10.30	10.31
COTA GREIDE	7.07	7.01	7.51	8.27	9.21	9.40	9.03	8.93	9.12	9.10	8.81	8.51	8.22	7.70	7.21	7.52	8.13	7.85	7.38	7.45	7.74	8.12	8.42	9.00	9.71	10.30	10.31
ALTURA	0.00	0.00	0.00	0.00	0.00	0.00	0.00	0.00	0.00	0.00	0.00	0.00	0.00	0.00	0.00	0.00	0.00	0.00	0.00	0.00	0.00	0.00	0.00	0.00	0.00	0.00	0.00

03 PERFIL LONGITUDINAL
ESCALA: H 1/2.000 | V 1/200

LEGENDA - EM PLANTA

- MEIO-FIO EXISTENTE
- MEIO-FIO PROJETADO
- CERCA
- EDIFICAÇÕES
- VEGETAÇÃO
- BUEIRO A SUBSTITUIR
- BUEIRO A MANTER
- CURVA DE NÍVEL
- POSTE
- MURO
- ALINHAMENTO (ESTACAS)
- SENTIDO DO ESCOAMENTO
- BUEIRO A CONSTRUIR

NOTAS

DATUM VERTICAL - ARBITRADO
SISTEMA DE COORDENADAS - SIRGAS (WGS84)
MERIDIANO CENTRAL - 39° W GR.
PROJEÇÃO UNIVERSAL DE MERCATOR (UTM) - ZONA 24M

LEGENDA - EM PERFIL

TABELA DE CURVAS DO ALINHAMENTO

CURVAS	AC	R (m)	T (m)	D (m)	PC	PT
C-1	54°09'20,77"	63.598	32.514	60.112	0+717,49	0+777,60
C-2	28°15'22,55"	125.830	31.672	62.055	0+896,64	0+958,70
C-3	24°30'19,42"	318.131	69.089	136.065	1+445,46	1+581,52
C-4	15°06'02,55"	120.266	15.941	31.697	1+050,48	1+082,18
C-5	23°03'45,09"	186.390	38.027	75.025	1+775,39	1+850,42
C-6	18°36'38,95"	68.872	11.285	22.371	1+972,42	1+994,79
C-7	47°58'37,73"	134.407	59.810	112.547	2+056,90	2+169,45
C-8	20°48'10,10"	57.955	10.638	21.042	2+450,35	2+471,39
C-9	20°37'45,55"	103.882	18.906	37.403	2+496,72	2+534,12
C-10	32°02'23,55"	97.482	27.989	54.512	2+613,73	2+668,24
C-11	10°33'17,39"	126.053	11.643	23.221	2+948,20	2+971,43
C-12	18°58'34,16"	121.263	20.267	40.162	3+221,88	3+262,04
C-13	23°53'22,39"	158.532	33.537	66.100	3+024,44	3+090,55
C-14	39°26'02,56"	174.598	62.574	120.168	3+391,44	3+511,61
C-15	8°39'33,72"	168.487	12.756	25.464	3+602,97	3+628,44
C-16	66°55'33,06"	31.537	20.845	36.838	3+741,26	3+778,10
C-17	87°28'58,43"	104.255	99.773	159.184	3+967,35	4+126,54
C-18	116°02'09,40"	26.661	42.696	53.994	5+563,58	5+617,57
C-19	23°19'19,53"	45.000	9.287	18.317	0+798,08	0+816,40
C-20	14°28'33,23"	45.000	5.715	11.369	0+849,49	0+860,86

ASSINATURAS E APROVAÇÃO

PROJETISTA: _____ PROPRIETÁRIO: _____

APROVAÇÃO

PROPRIETÁRIO:
PREFEITURA MUNICIPAL DE ARACATI

OBRA:
PAVIMENTAÇÃO DA LOCALIDADE BOCA DO FORNO A BARRA DOS VIANAS

PROJETO:
PAVIMENTAÇÃO DA LOCALIDADE BOCA DO FORNO A BARRA DOS VIANAS

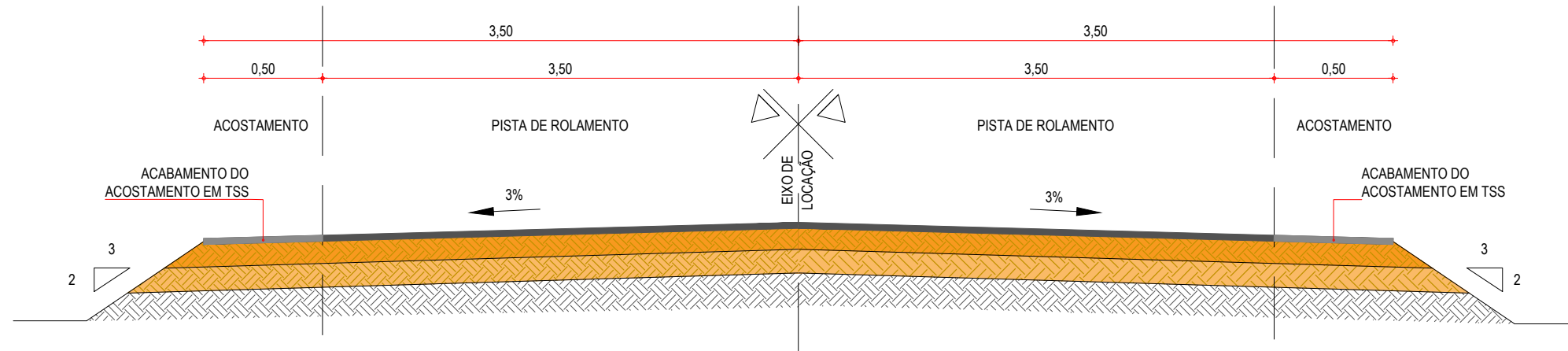
CONTEÚDO:
PROJETO GEOMÉTRICO

IDENTIFICAÇÃO DOS DESENHOS:
01. Planta Baixa
02. Planta Baixa
03. Perfil Longitudinal

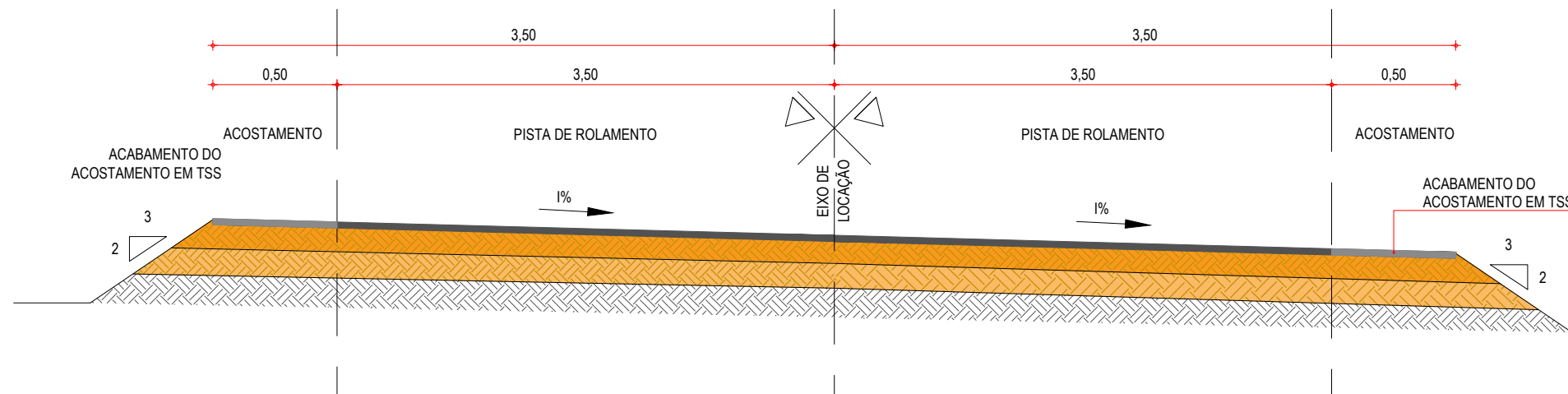
LOCAL: BOCA DO FORNO - ARACATI/CE DATA: JULHO/2018 PRANCHAS: 07/20
DESENHO: ESCALA: INDICADA CONTROLADOR: ARCT - 2018 51

PAVIMENTAÇÃO EM TSD ATÉ A ESTACA 1+220

EM TANGENTE - SEÇÃO NORMAL



EM CURVA - SEÇÃO NORMAL



01 SEÇÃO TIPO DO PAVIMENTO
ESCALA: SEM ESCALA

LEGENDA - SEÇÃO TIPO DE PAVIMENTAÇÃO

- REVESTIMENTO DA PISTA EM TRATAMENTO SUPERFICIAL DUPLO (TSD) COM 2,5cm E IMPRIMAÇÃO DA CAMADA DE BASE COM 7,00M DE LARGURA ;
- REVESTIMENTO DO ACOSTAMENTO EM TRATAMENTO SUPERFICIAL SIMPLES (TSS) COM 2,5cm E IMPRIMAÇÃO DA CAMADA DE BASE COM 1,00M DE LARGURA ;
- BASE NOVA EM SOLO-BRITA COM 30% DE BRITA 3/4\"/>

ASSINATURAS E APROVAÇÃO

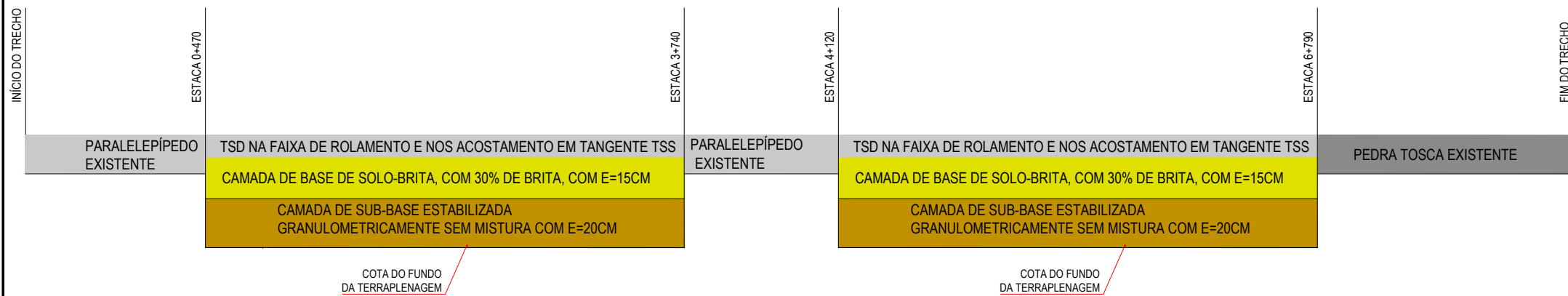
PROJETISTA:	PROPRIETÁRIO:
-------------	---------------

APROVAÇÃO

PROPRIETÁRIO: PREFEITURA MUNICIPAL DE ARACATI
OBRA: PAVIMENTAÇÃO DA LOCALIDADE BOCA DO FORNO A BARRA DOS VIANAS
PROJETO: PAVIMENTAÇÃO DA LOCALIDADE BOCA DO FORNO A BARRA DOS VIANAS
CONTEÚDO: PROJETO DE PAVIMENTAÇÃO
IDENTIFICAÇÃO DOS DESENHOS: 01. SEÇÃO TIPO DO PAVIMENTO ASFÁLTICO

LOCAL: BOCA DO FORNO- ARACATI/CE	DATA: AGOSTO/2018	PRANCHA: 08/20
DESENHO: -	ESCALA: INDICADA	CONTROLE: ARCT - 18 51

GRÁFICO LINEAR DE DISTRIBUIÇÃO DE MATERIAIS



NOTAS

MATERIAL PARA REVESTIMENTO			
MATERIAL	PROCEDÊNCIA	DESTINO ESTACA - ESTACA	DMT (Km)
RR-2C P/ TRATAMENTO	FORTALEZA	CANTEIRO	173,80
RR-2C P/ TRATAMENTO	CANTEIRO	OBRA	2,00
BRITA P/ TRATAMENTO	PEDREIRA	CANTEIRO	30,80
BRITA P/ TRATAMENTO	CANTEIRO	OBRA	2,00
CM-30 P/ IMPRIMAÇÃO	FORTALEZA	CANTEIRO	173,80
CM-30 P/ IMPRIMAÇÃO	CANTEIRO	OBRA	2,00

MATERIAL PARA A BASE			
MATERIAL	PROCEDÊNCIA	DESTINO ESTACA - ESTACA	DMT (Km)
SOLO	JB - 01	CANTEIRO	9,80
BRITA	PEDREIRA	CANTEIRO	30,80
MISTURA	CANTEIRO	OBRA	2,00

MATERIAL PARA A SUB-BASE			
MATERIAL	PROCEDÊNCIA	DESTINO ESTACA - ESTACA	DMT (Km)
SOLO	JB - 01	OBRA	13,20

*A LOCALIZAÇÃO DO CANTEIRO SERÁ DEFINIDA PELA VENCEDORA DA LICITAÇÃO. ESTIMAMOS UMA DISTÂNCIA DE ATÉ 2 KM DO INÍCIO DA ESTACA 0+000

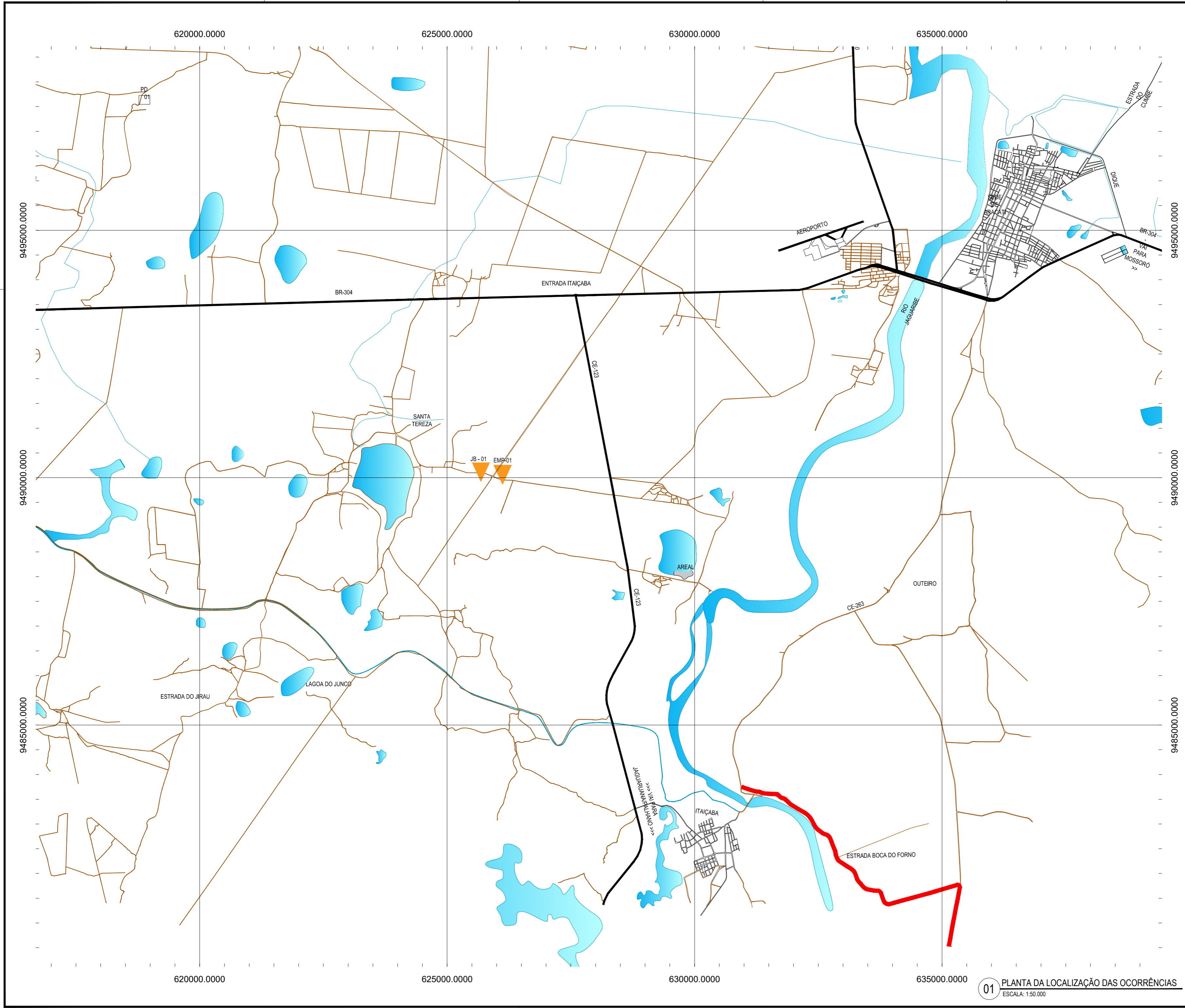
ASSINATURAS E APROVAÇÃO

PROJETISTA:	PROPRIETÁRIO:
-------------	---------------

APROVAÇÃO

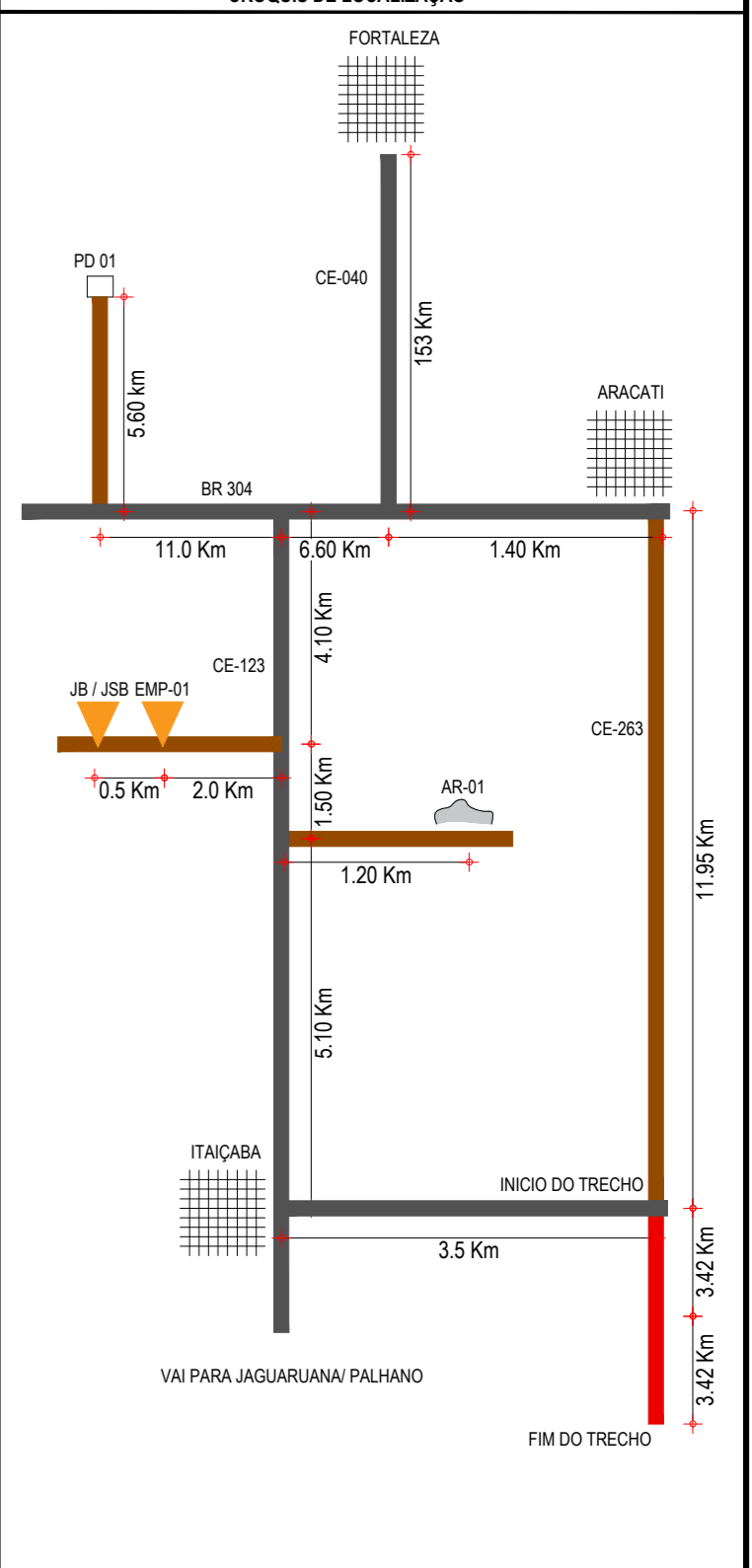
PROPRIETÁRIO:
PREFEITURA MUNICIPAL DE ARACATI
 OBRA:
PAVIMENTAÇÃO NA LOCALIDADE DE BOCA DO FORNO A BARREIRA DOS VIANAS
 PROJETO:
PROJETO DE PAVIMENTAÇÃO
 IDENTIFICAÇÃO DOS DESENHOS:
 01. GRÁFICO LINEAR DE DISTRIBUIÇÃO DOS MATERIAIS

LOCAL: BOCA DO FORNO - ARACATI/CE	DATA: JULHO/2018	PRANCHA: 09/20
DESENHO: -	ESCALA: INDICADA	CONTROLE: ARCT-2018-51



CONVENÇÕES

- JB - JAZIDA DE BASE E SUB BASE
- JBS - JAZIDA DE SUB-BASE
- AREAL
- PEDREIRA
- FONTE D'ÁGUA
- ESTRADA A SER PAVIMENTADA



ASSINATURAS E APROVAÇÃO

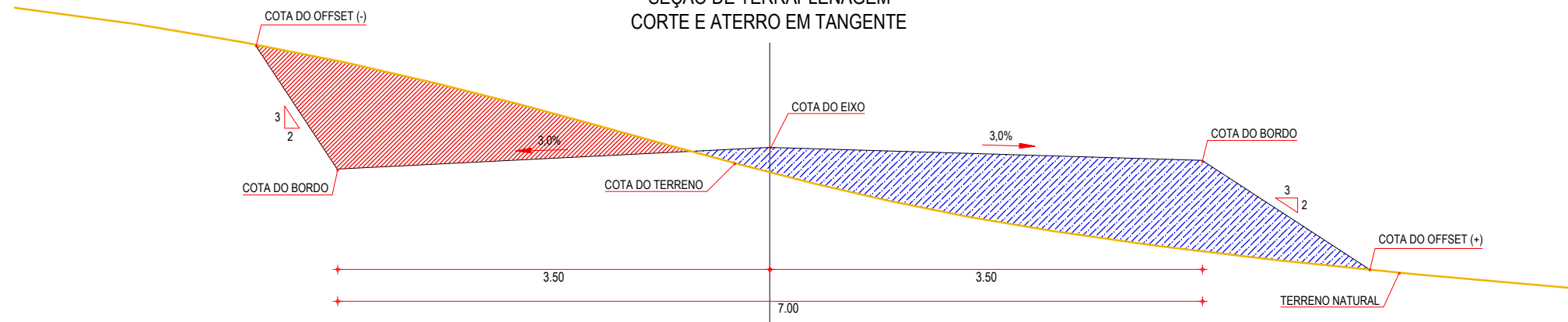
PROJETISTA: _____ PROPRIETÁRIO: _____

APROVAÇÃO: _____

PROPRIETÁRIO:
PREFEITURA MUNICIPAL DE ARACATI
 OBRA:
PAVIMENTAÇÃO DA LOCALIDADE BOCA DO Forno A BARRA DOS VIANAS
 PROJETO:
PAVIMENTAÇÃO NA LOCALIDADE DE BOCA DO Forno A BARREIRA DOS VIANAS
 CONTEÚDO:
MAPA DE OCORRÊNCIA
 IDENTIFICAÇÃO DOS DESENHOS:
 01. MAPA DE LOCALIZAÇÃO DAS OCORRÊNCIAS

LOCAL: BOCA DO Forno - ARACATI/CE	DATA: JULHO/2018	PRANCHAS: 10/20
DESENHO: INDICADA	ESCALA: INDICADA	CONTROLE: ARCT 2018 51

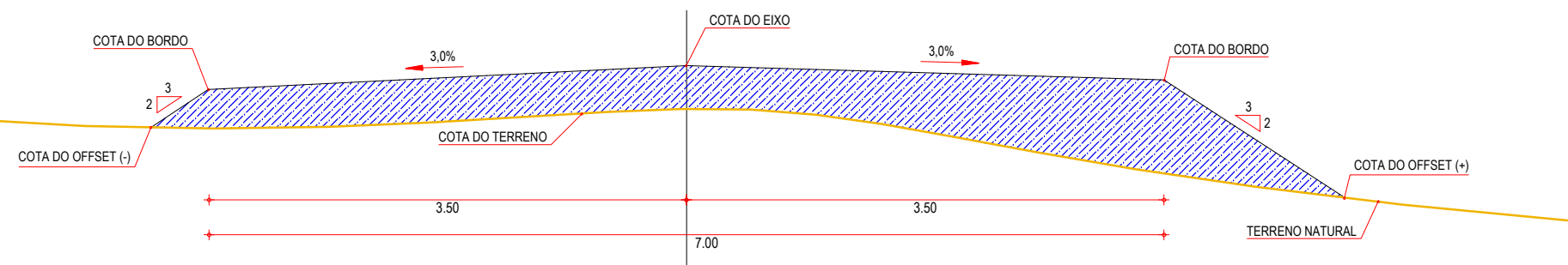
SEÇÃO DE TERRAPLENAGEM
CORTE E ATERRO EM TANGENTE



SEÇÃO DE TERRAPLENAGEM
CORTE E ATERRO EM CURVA



SEÇÃO DE TERRAPLENAGEM
ATERRO EM TANGENTE



01 SEÇÕES TIPO DE TERRAPLENAGEM
ESCALA: SEM ESCALA

LEGENDA

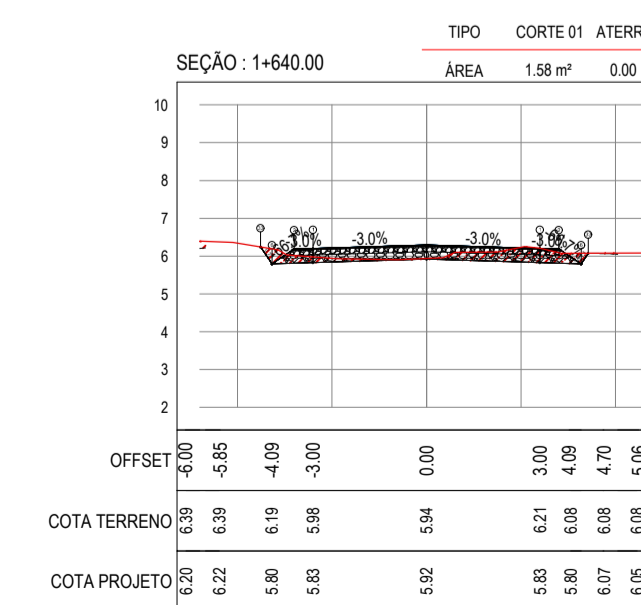
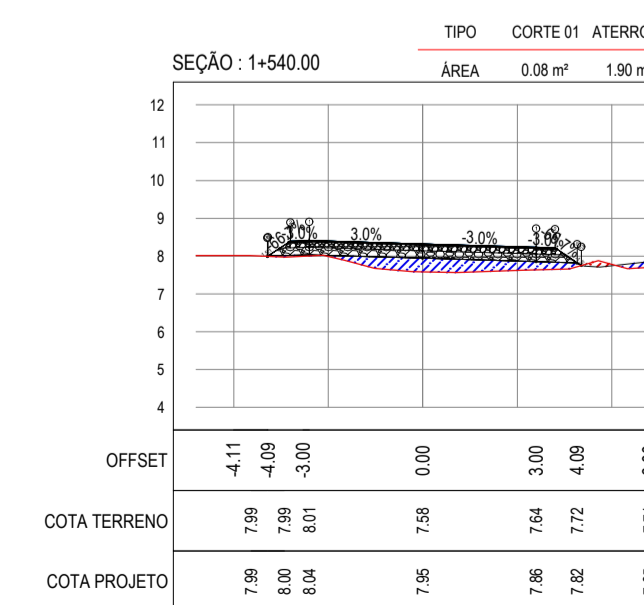
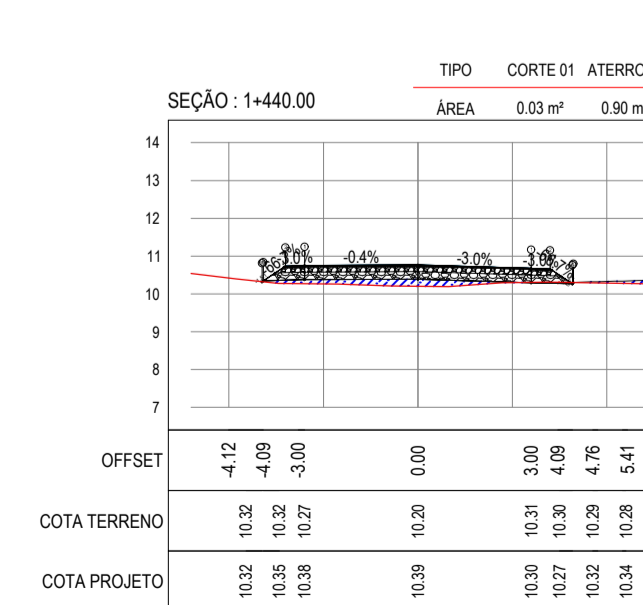
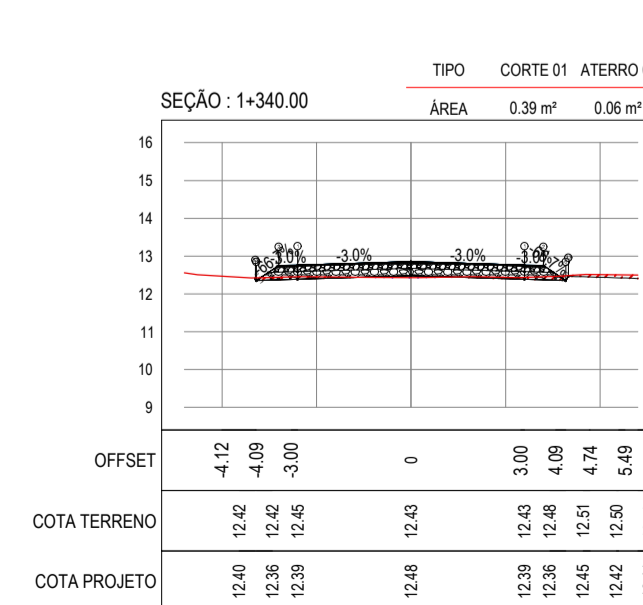
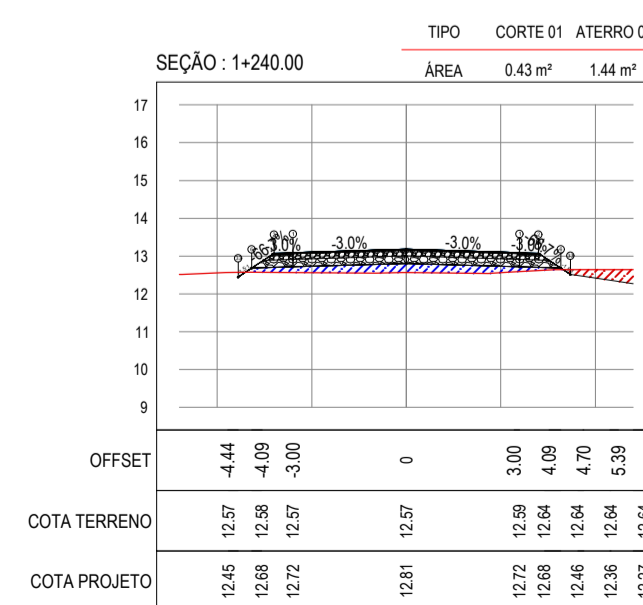
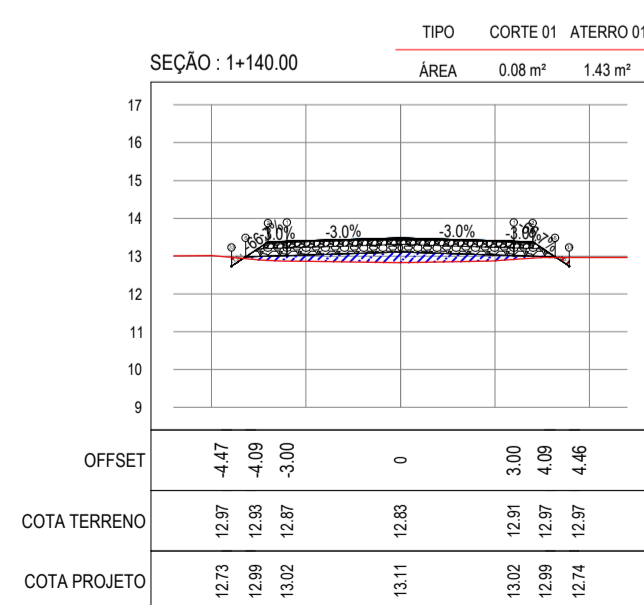
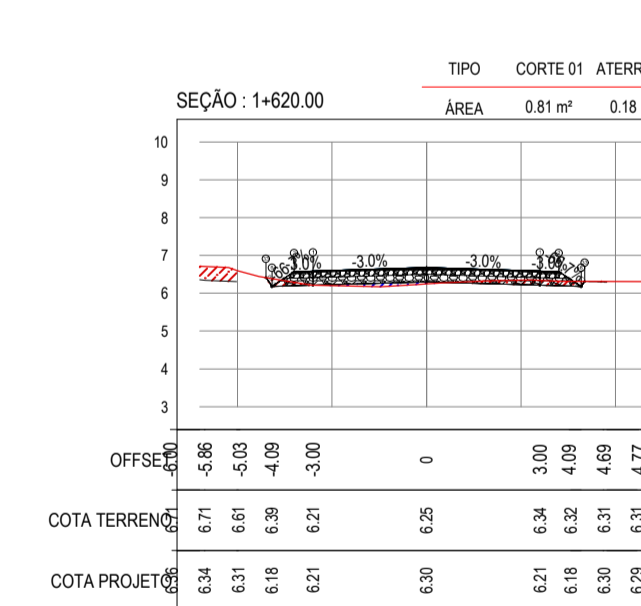
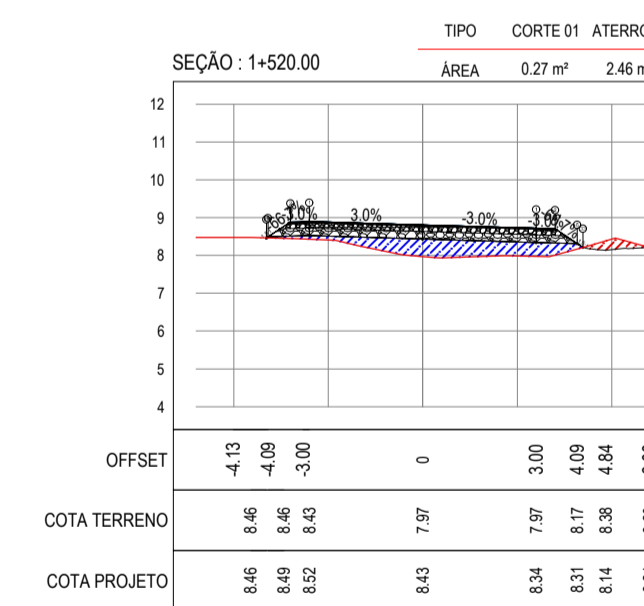
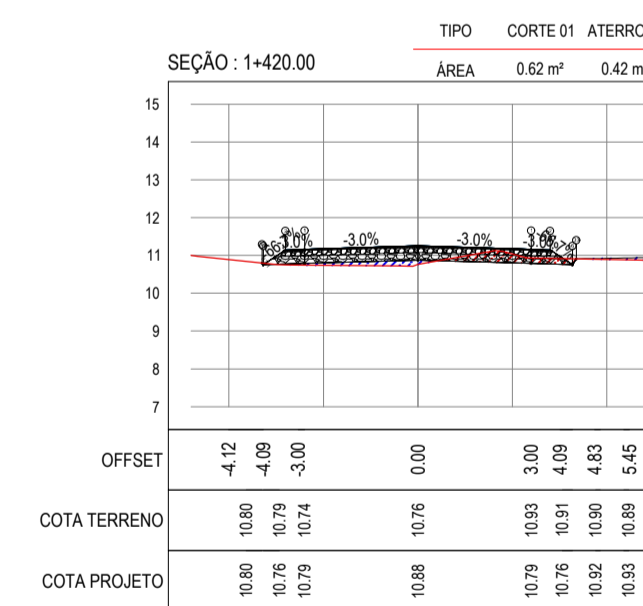
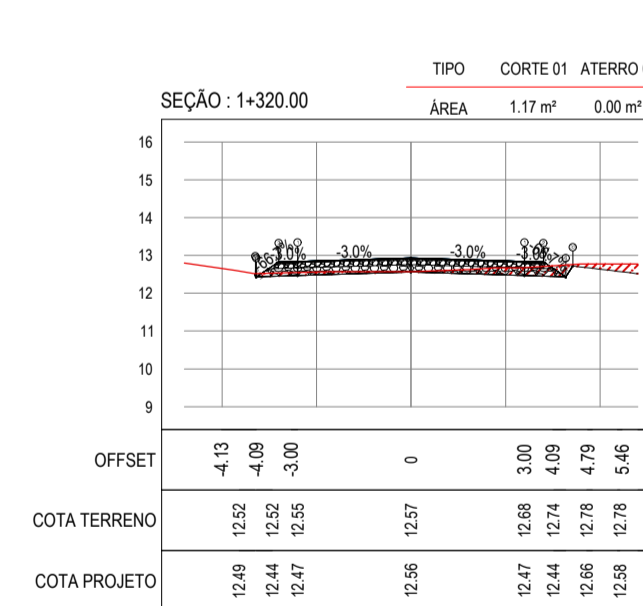
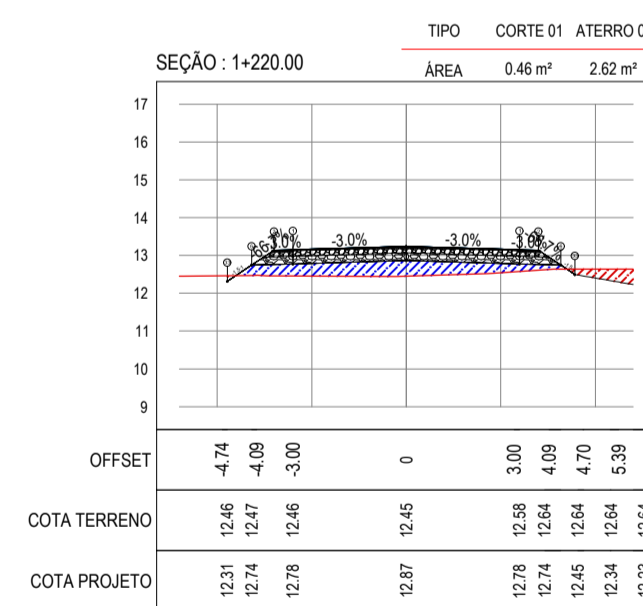
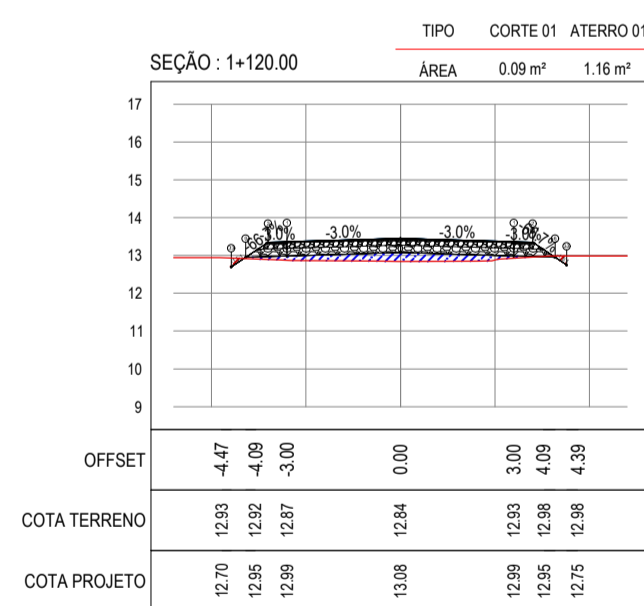
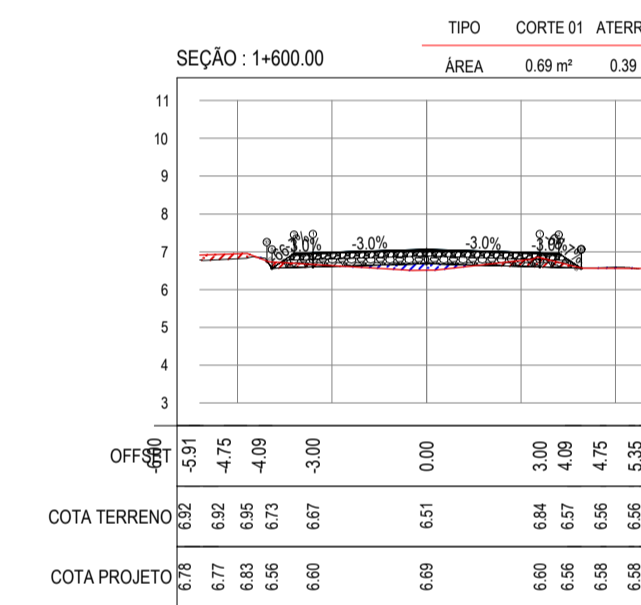
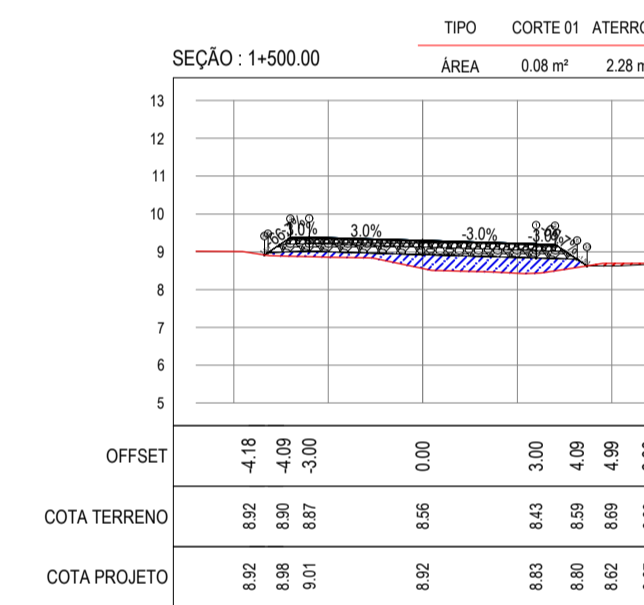
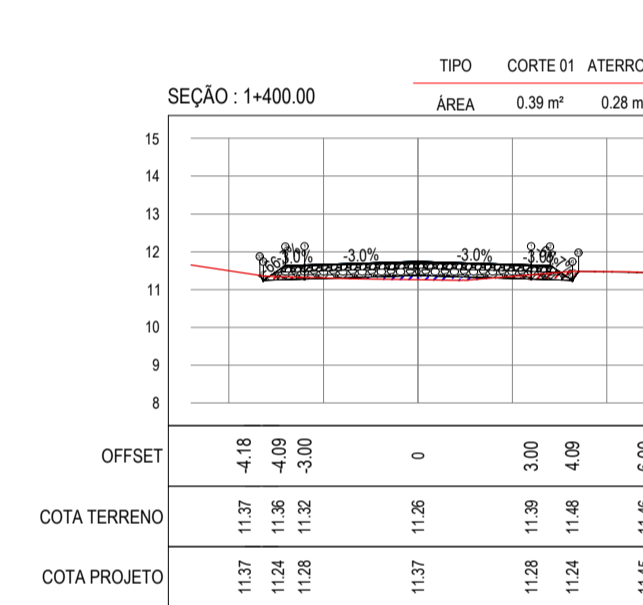
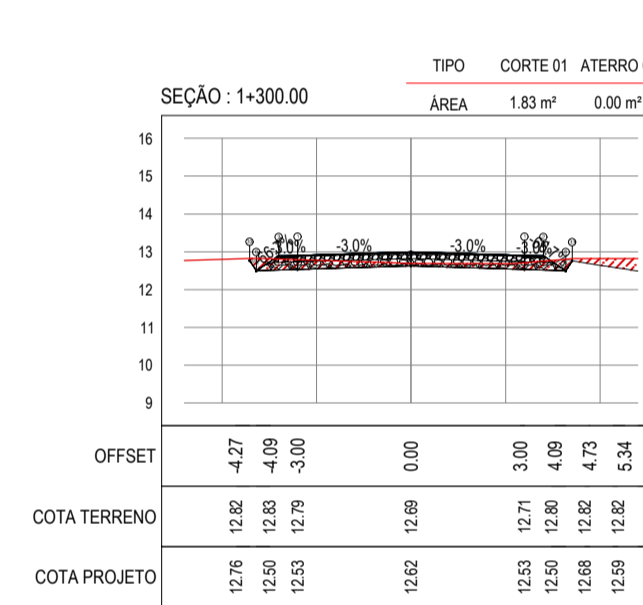
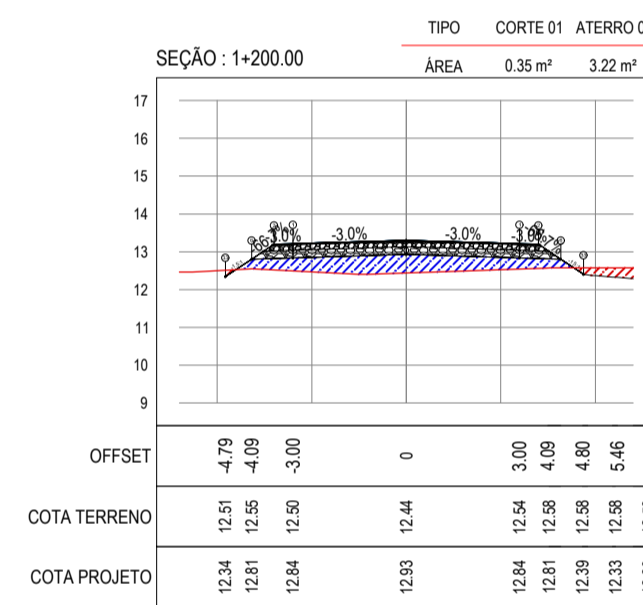
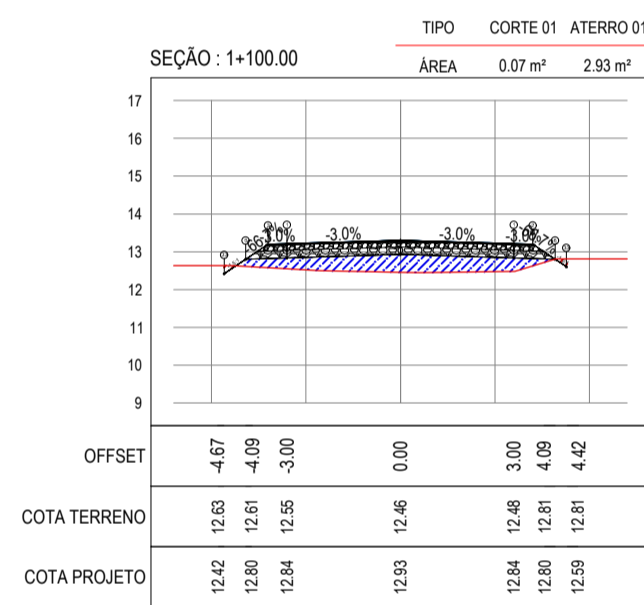
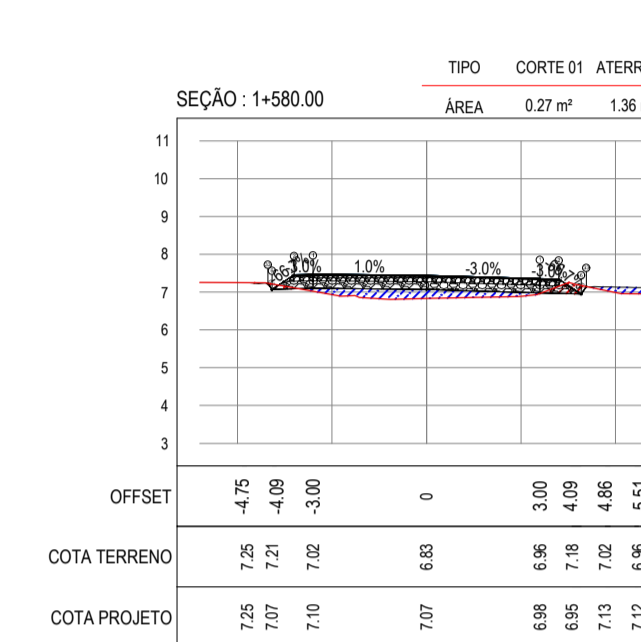
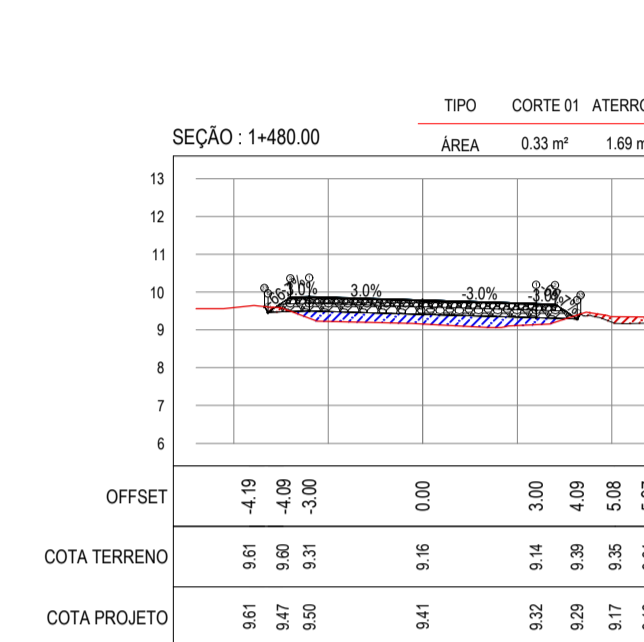
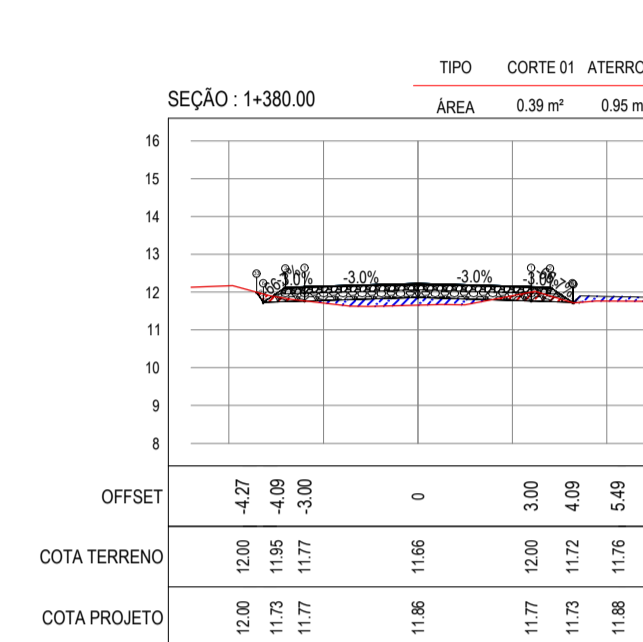
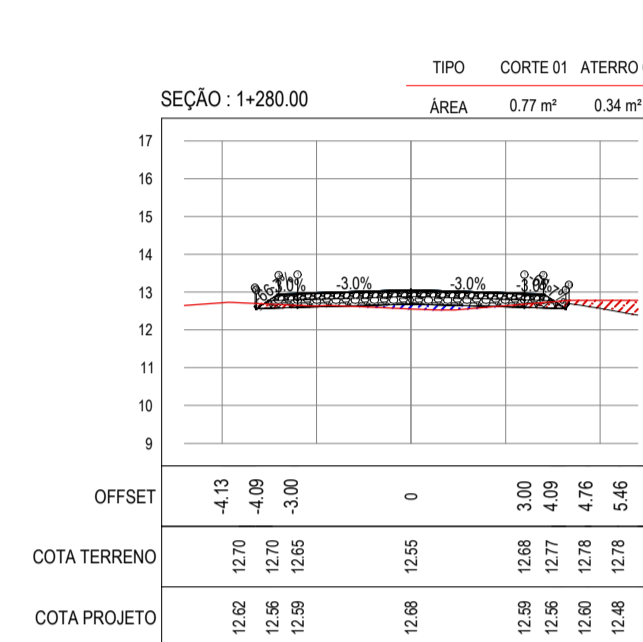
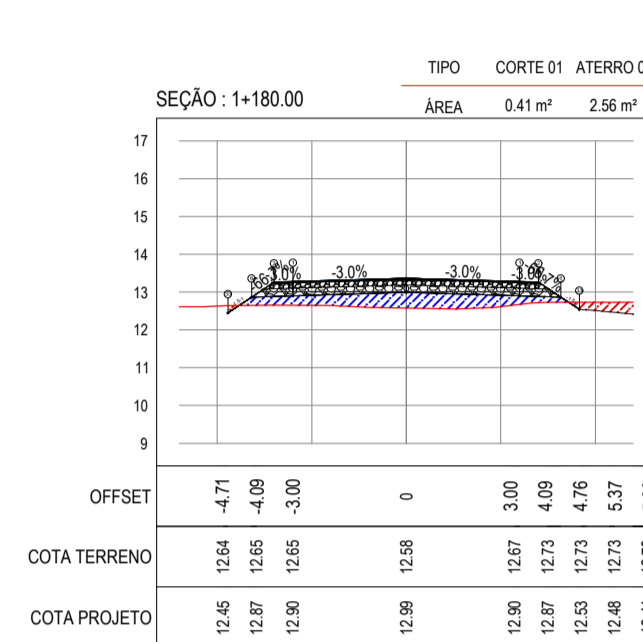
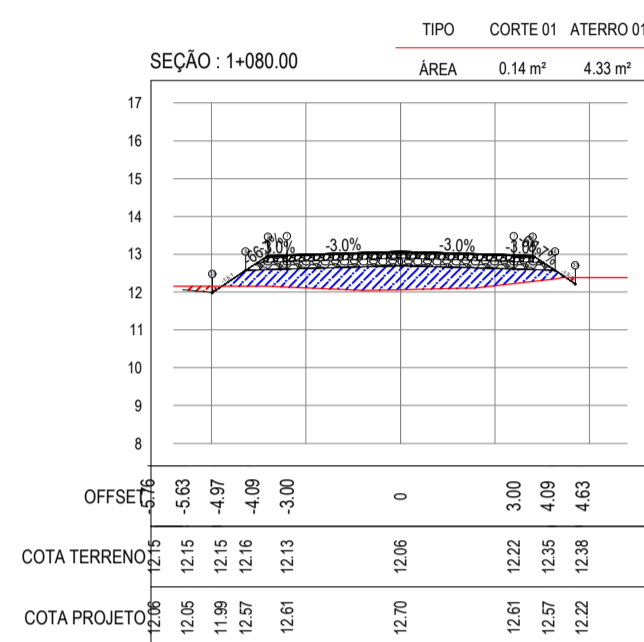
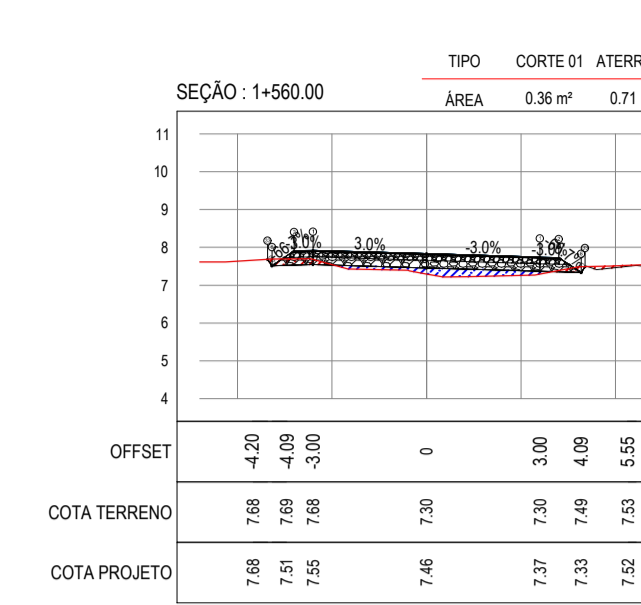
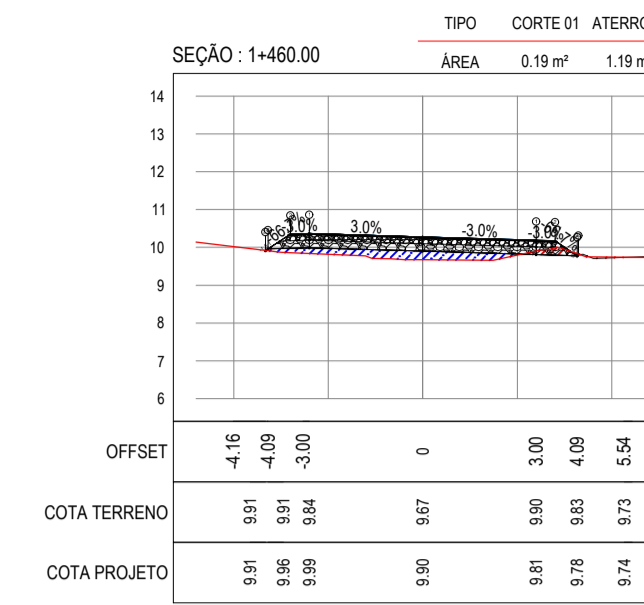
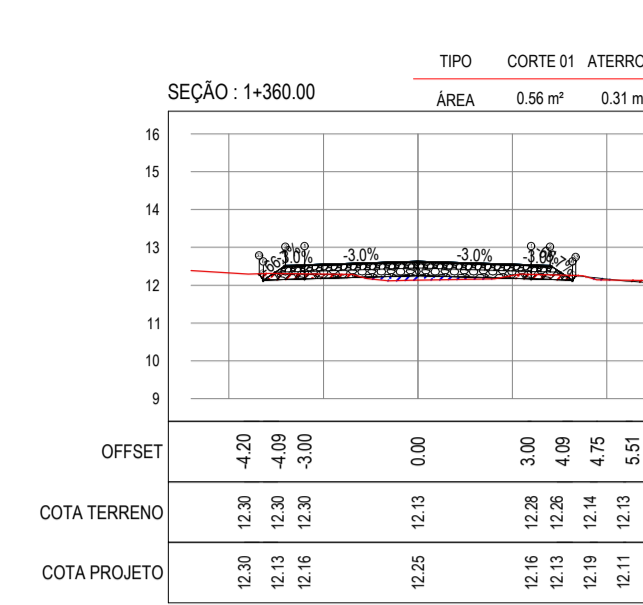
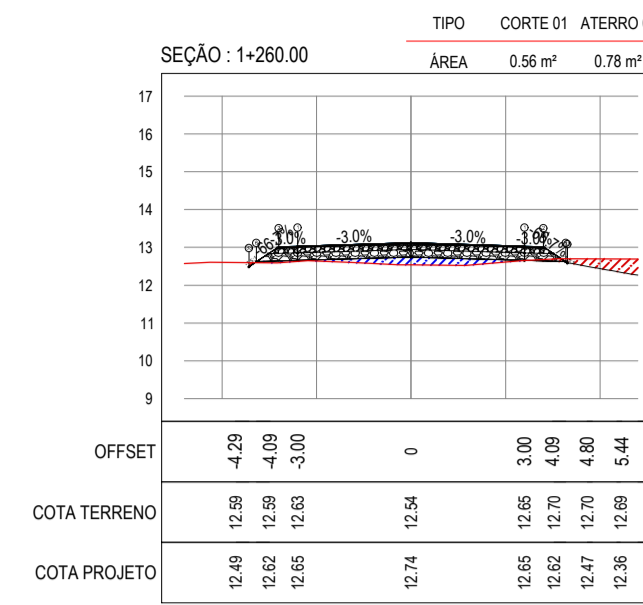
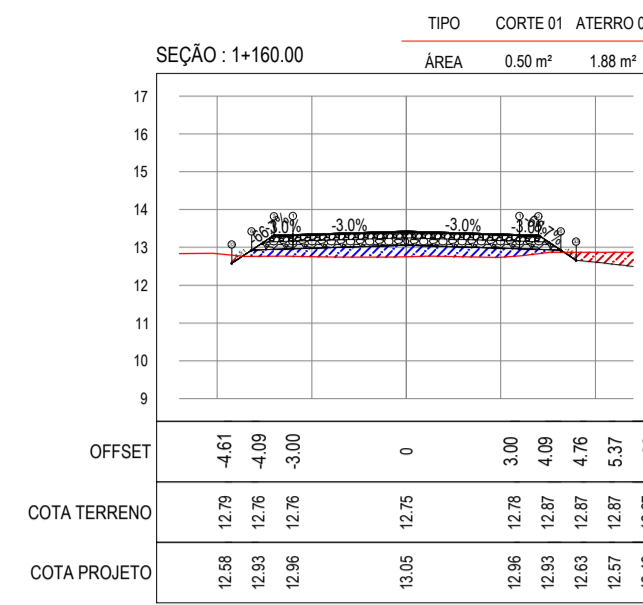
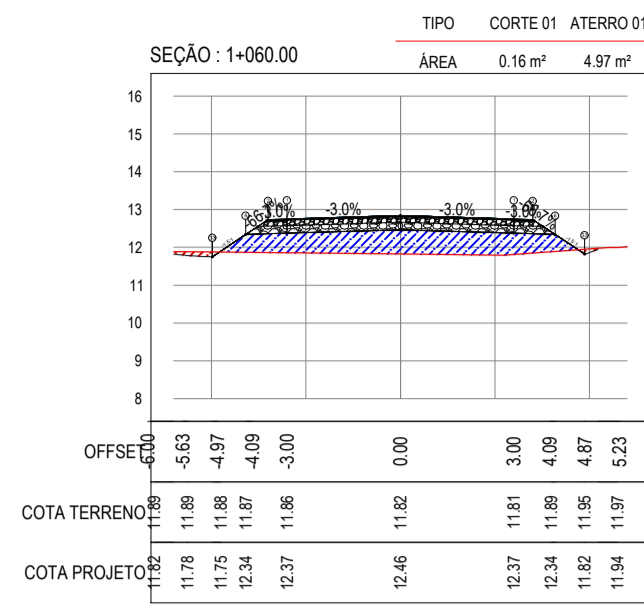
- LEGENDA:
- TERRENO NATURAL
 - COTA GREIDE DE TERRAPLENAGEM
 - ATERRO
 - CORTE

ASSINATURAS E APROVAÇÃO

PROJETISTA:	PROPRIETÁRIO:

APROVAÇÃO:

PROPRIETÁRIO: PREFEITURA MUNICIPAL DE ARACATI		
OBRA: PAVIMENTAÇÃO NA LOCALIDADE DE BOCA DO FORNO A BARREIRA DOS VIANAS		
PROJETO: PROJETO DE TERRAPLENAGEM		
IDENTIFICAÇÃO DOS DESENHOS: 01. SEÇÕES TIPOS DE TERRAPLENAGEM		
LOCAL: BOCA DO FORNO - ARACATI/CE	DATA: JULHO/2018	PRANCHA: 11/20
DESENHO: -	ESCALA: INDICADA	CONTROLE: ARCT-2018-51



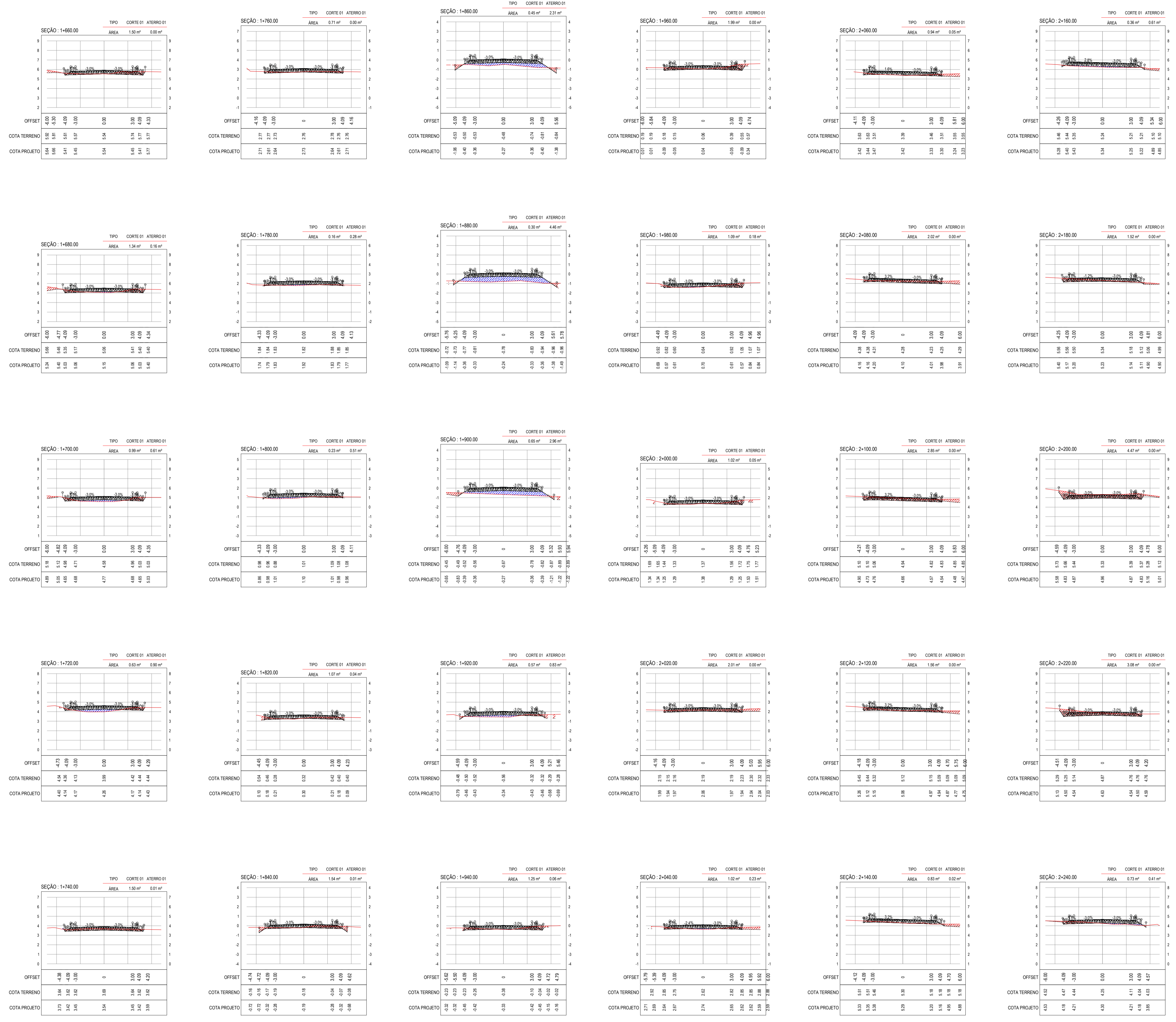
ASSINATURAS E APROVAÇÃO

PROJETISTA: _____ PROPRIETÁRIO: _____

APROVAÇÃO: _____

PROPRIETÁRIO: _____

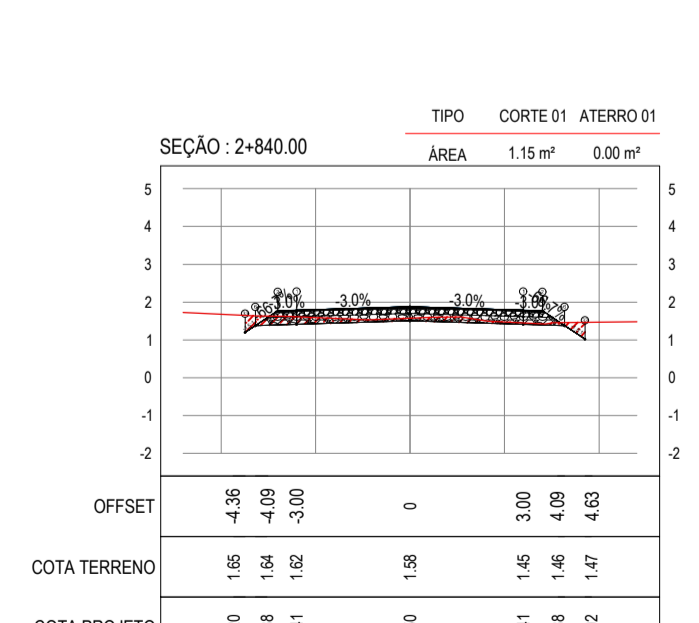
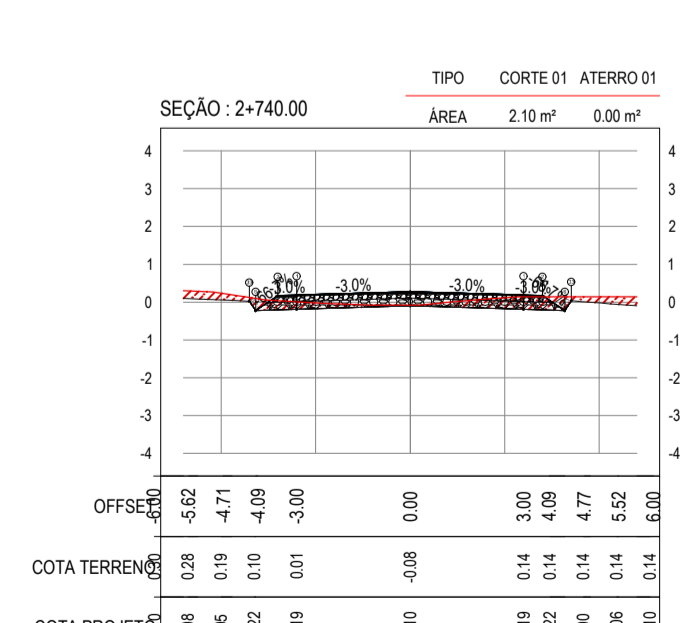
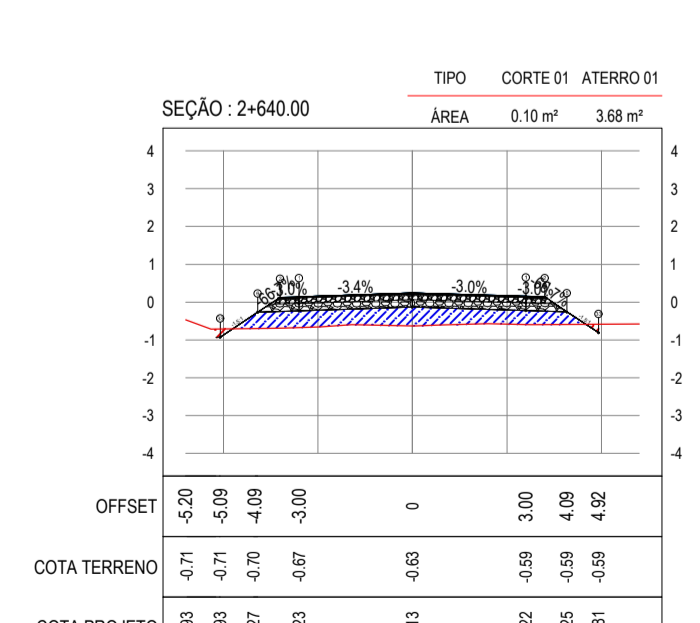
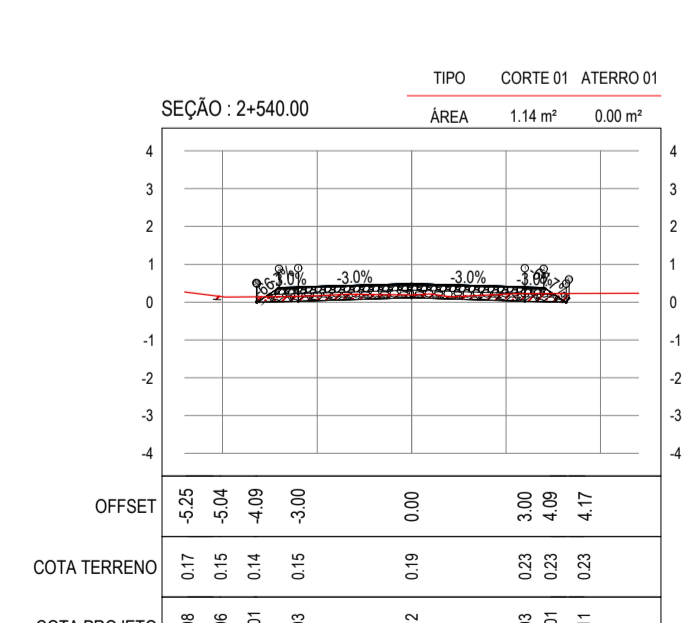
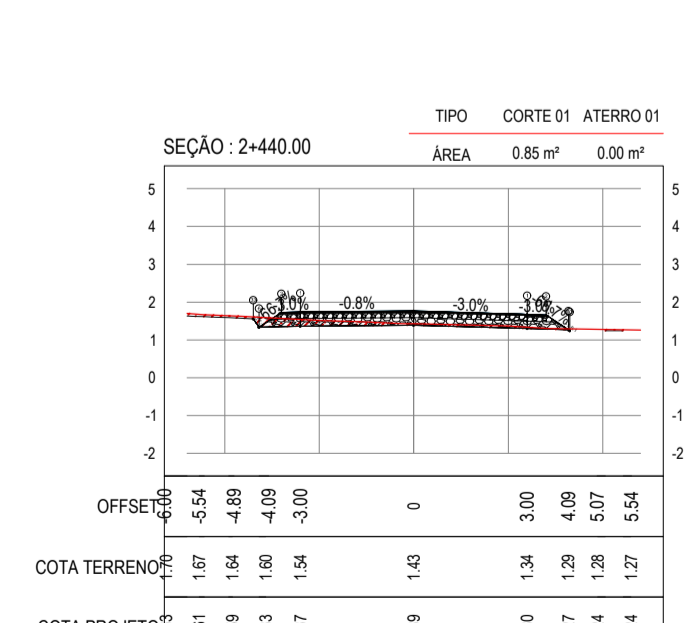
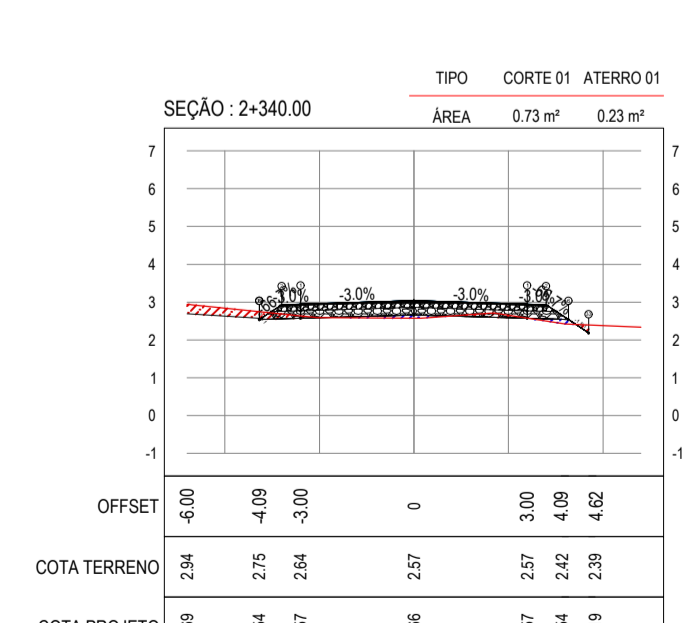
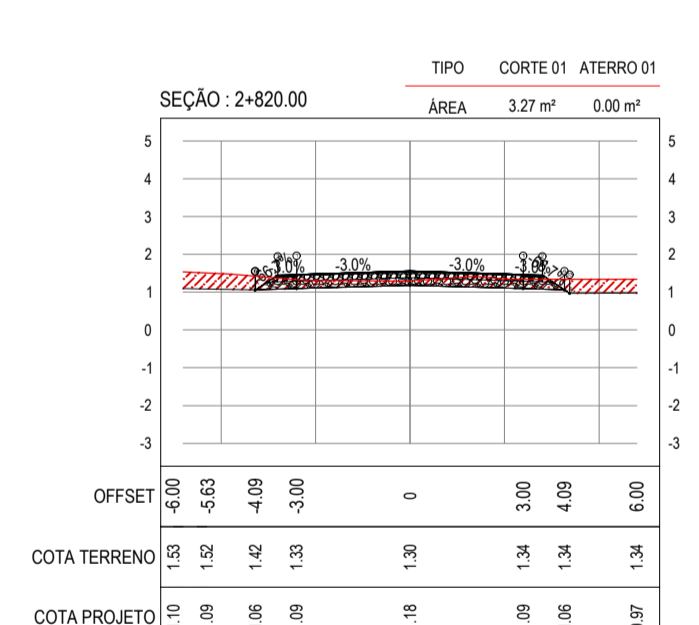
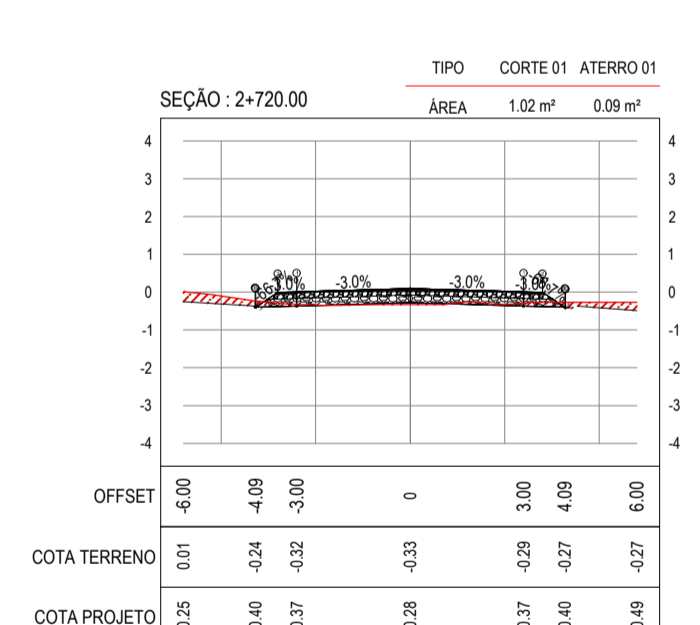
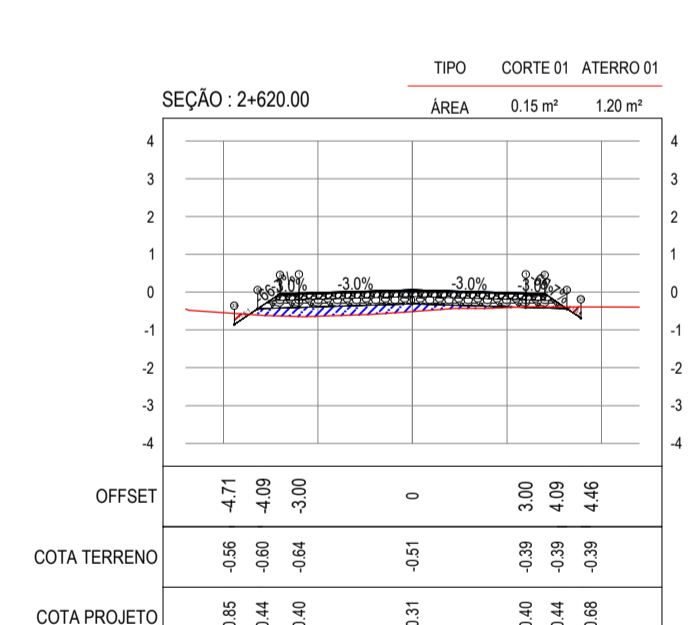
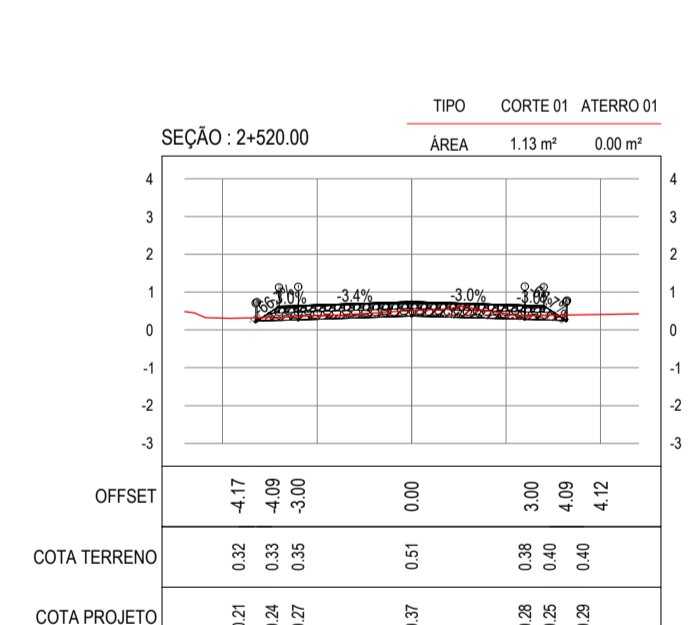
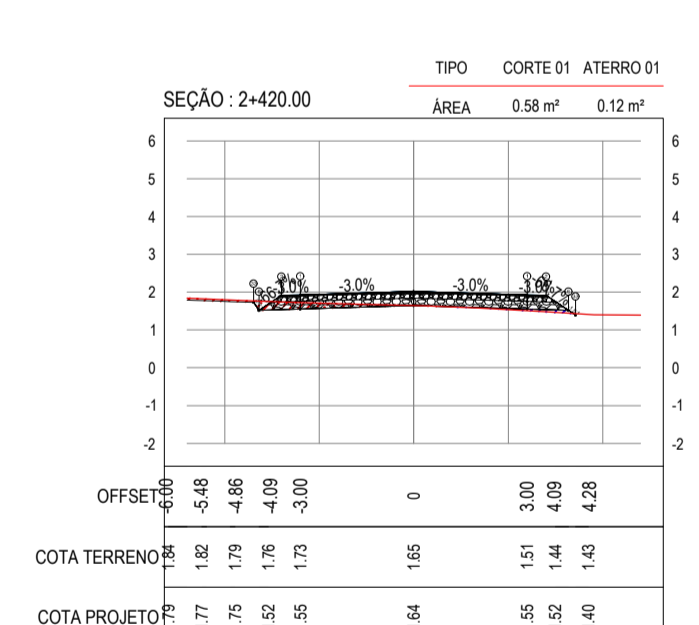
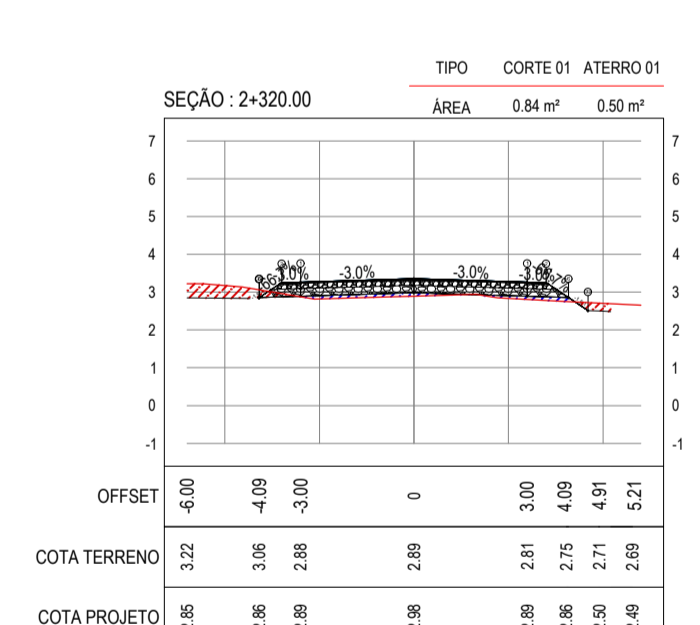
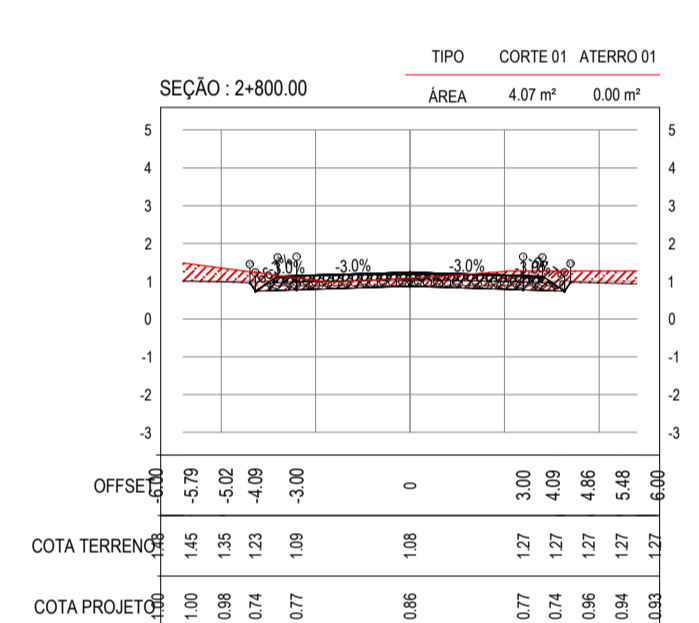
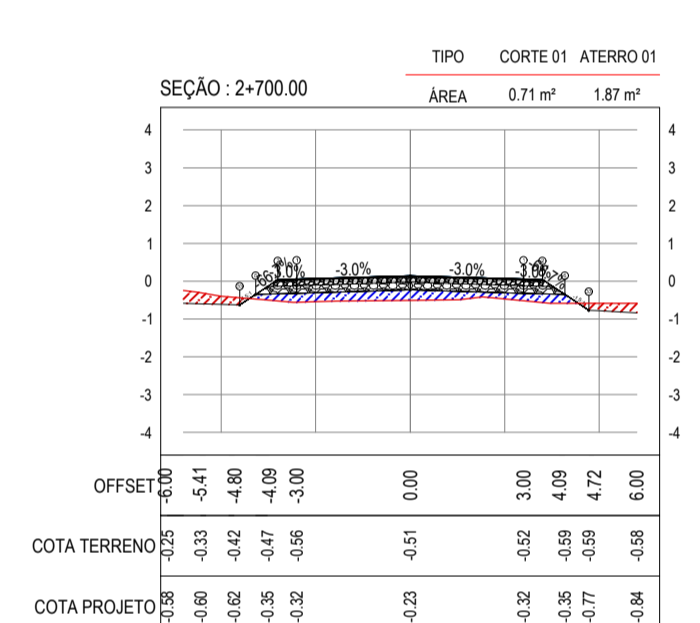
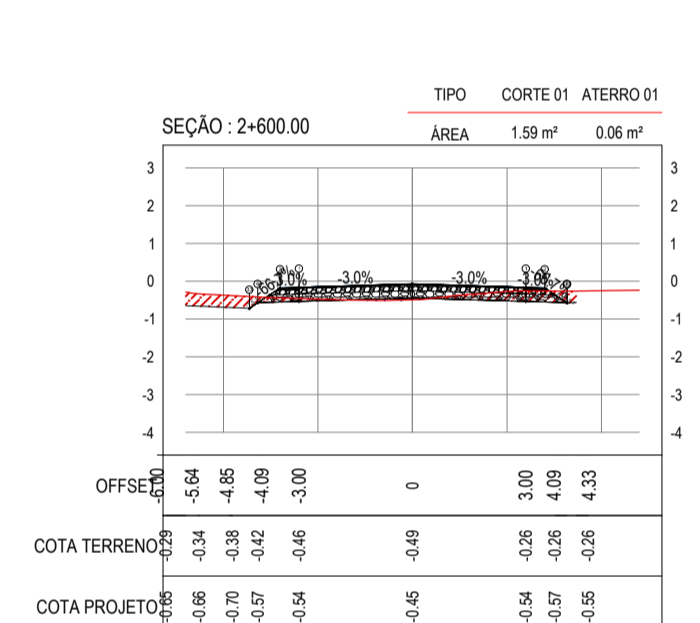
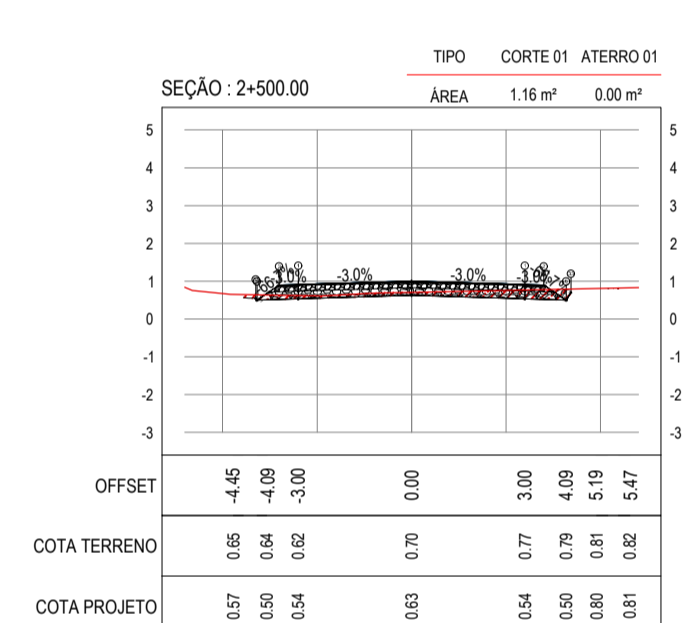
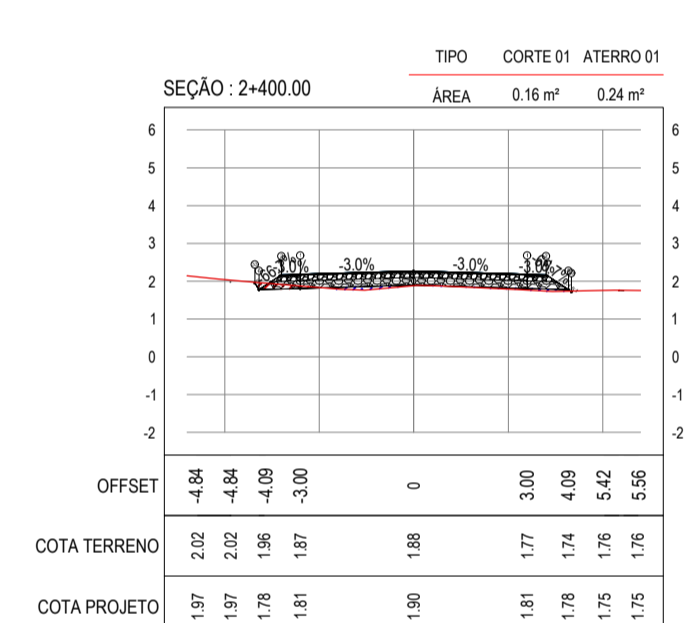
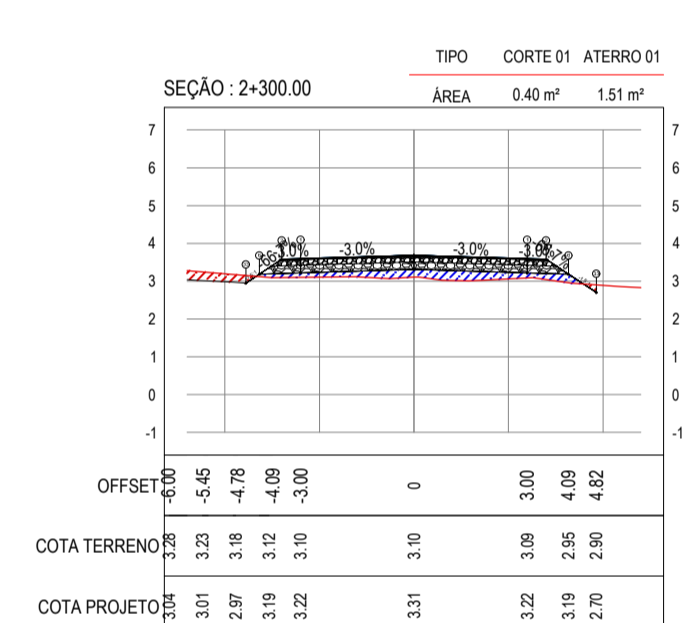
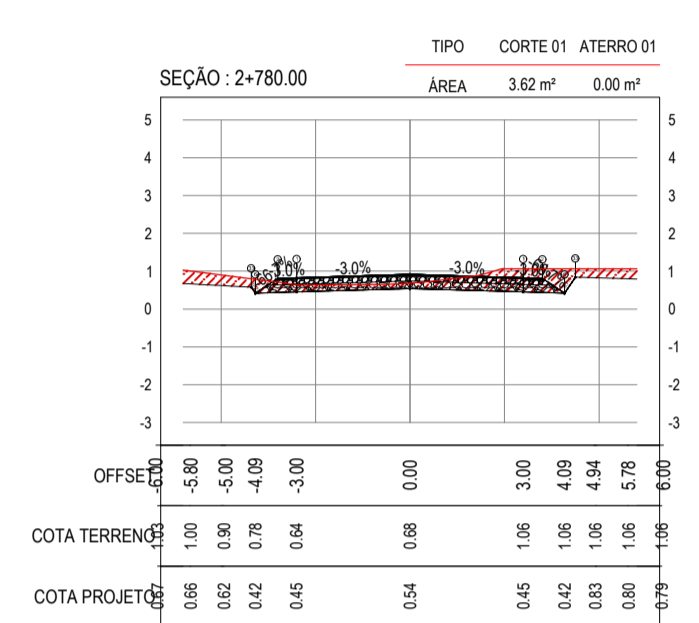
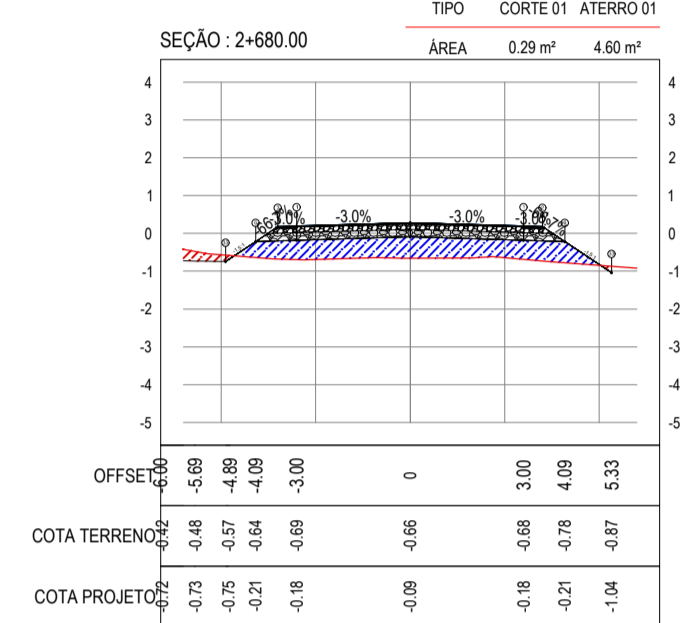
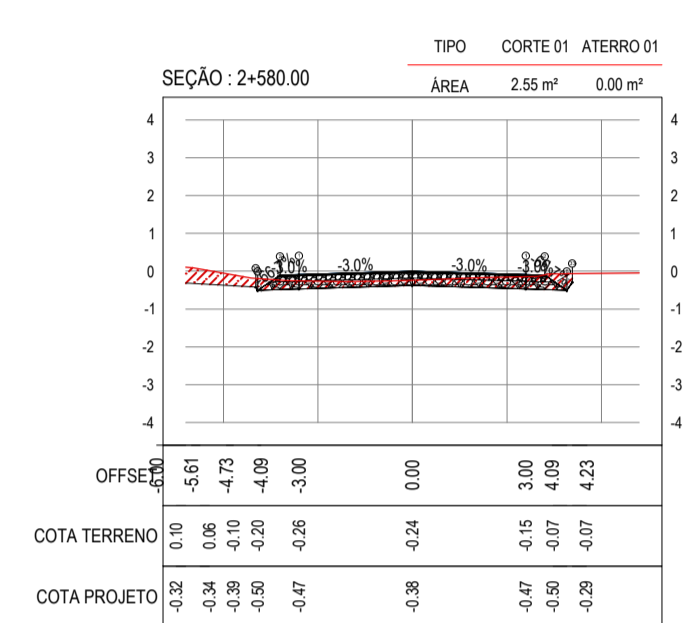
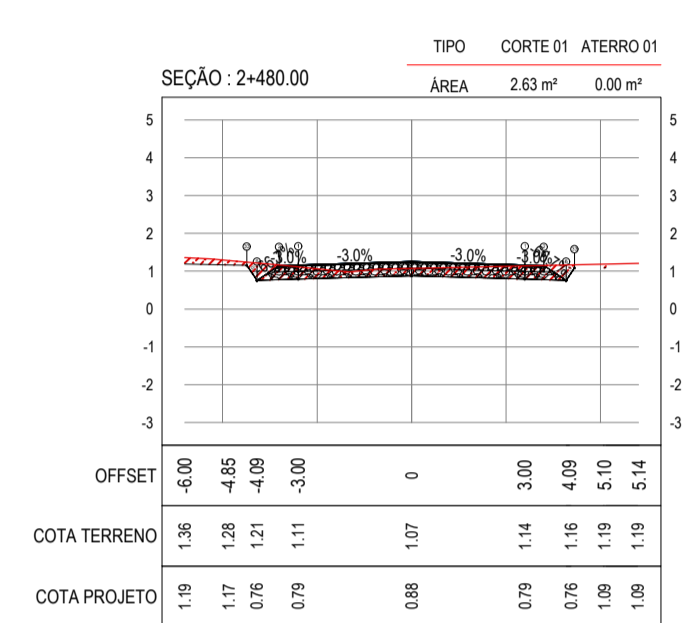
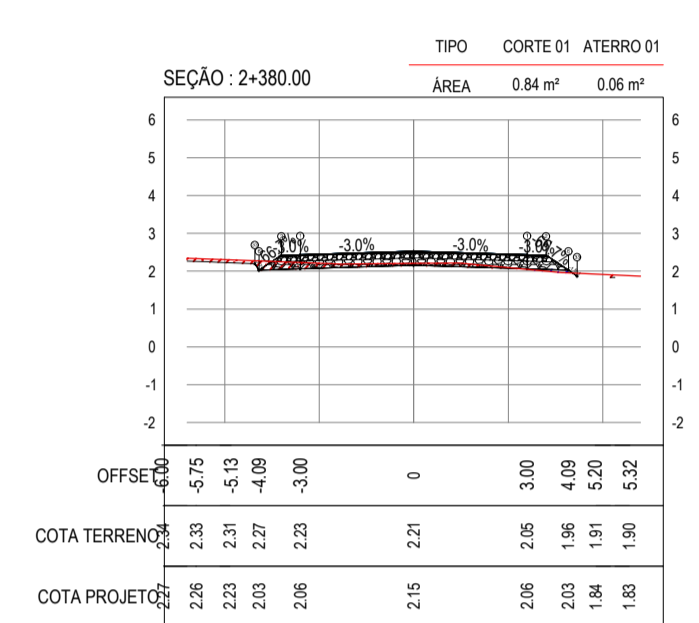
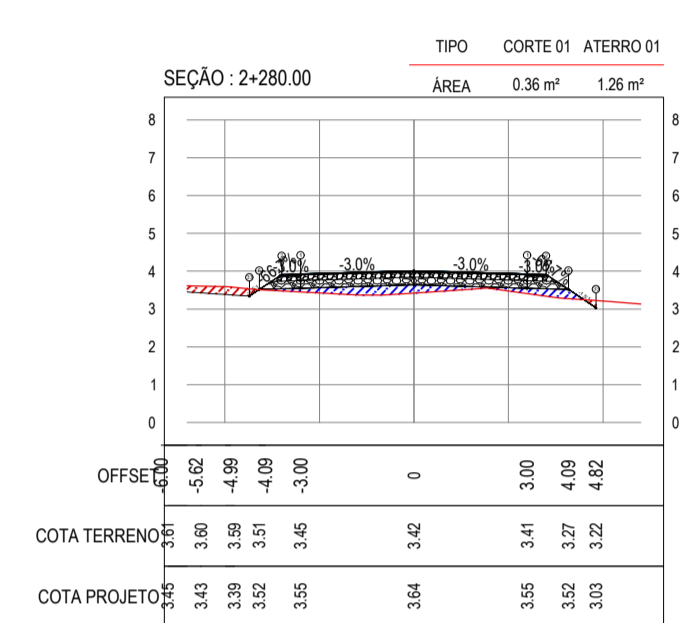
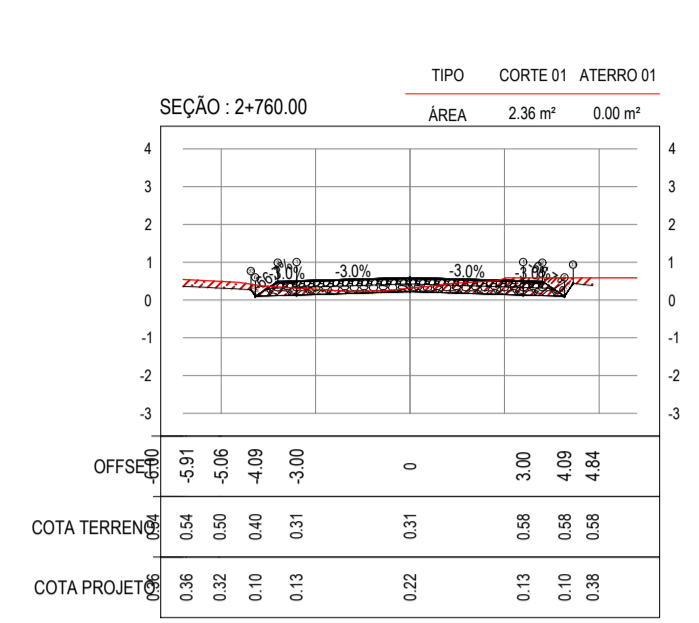
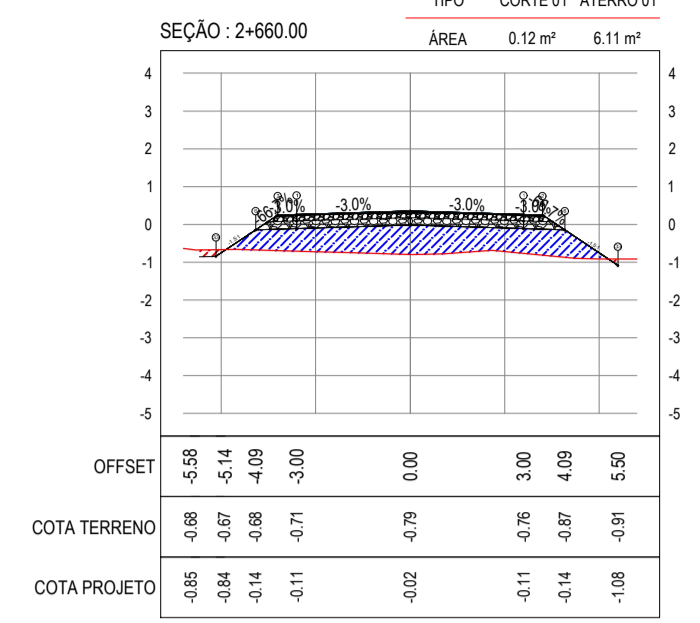
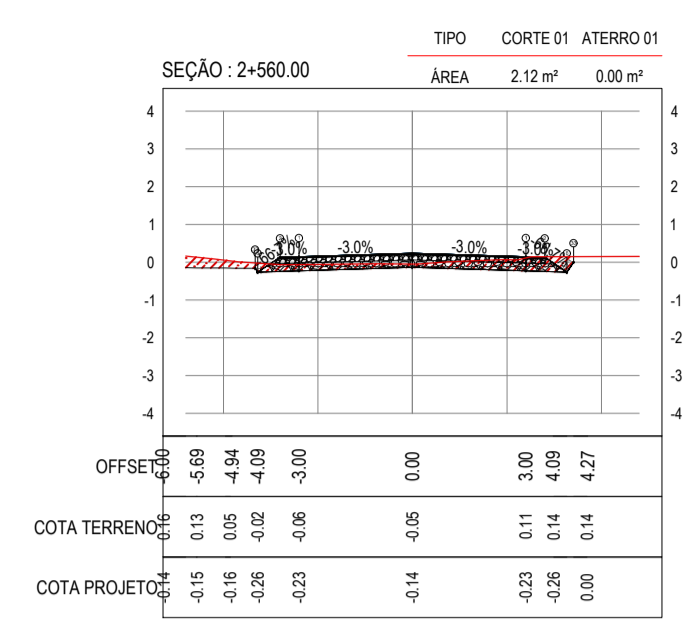
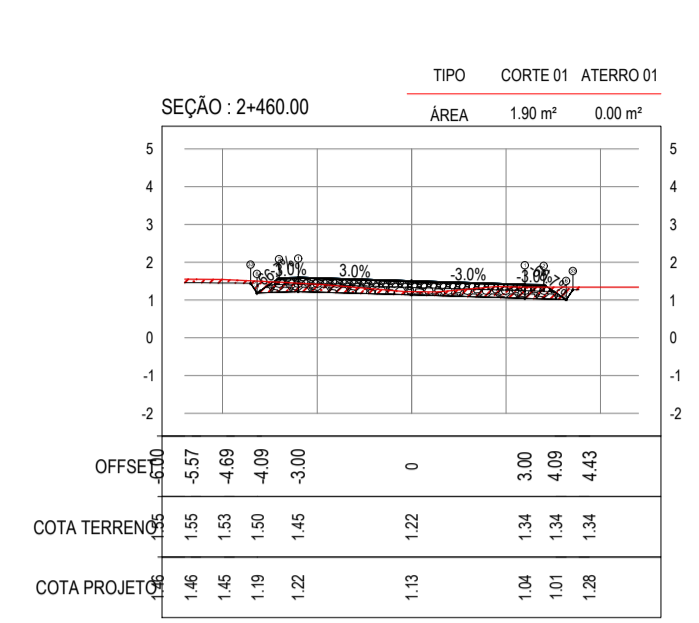
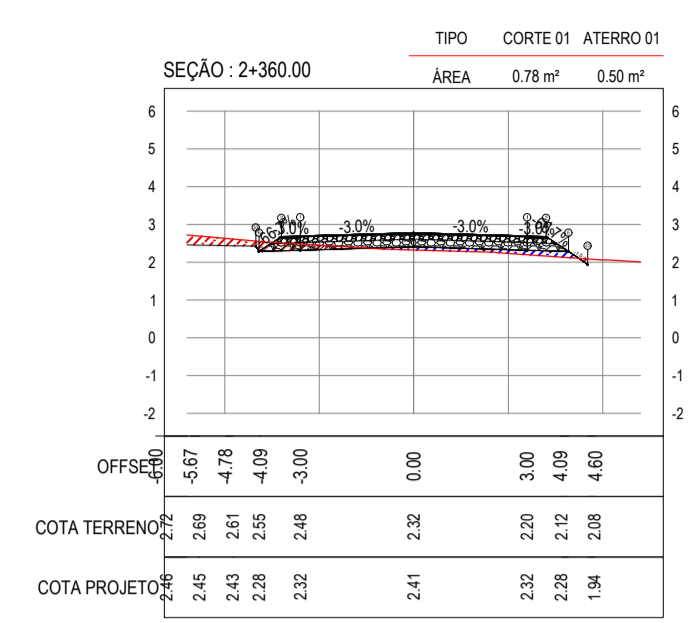
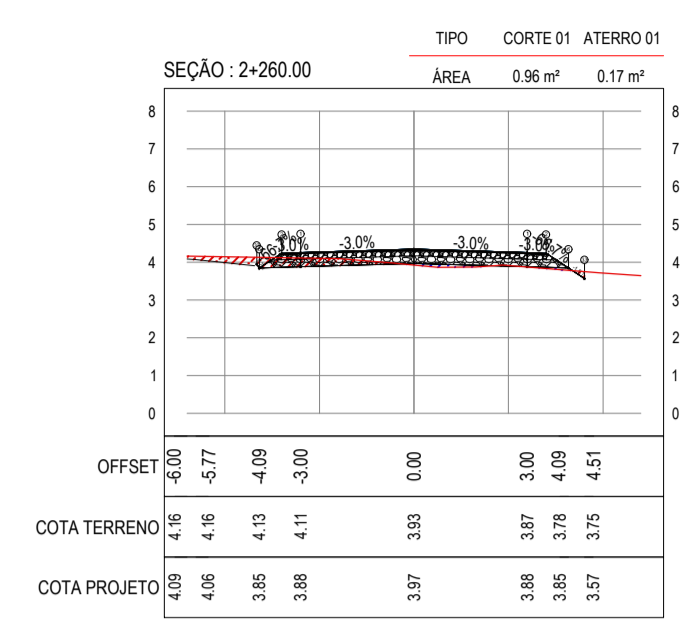
PROPRIETÁRIO: **PREFEITURA MUNICIPAL DE ARACATI**
 TÍTULO: **PAVIMENTAÇÃO NA LOCALIDADE DE BOCA DO FORNO A BARREIRA DOS VIANAS**
 PROJETO: **PAVIMENTAÇÃO NA LOCALIDADE DE BOCA DO FORNO A BARREIRA DOS VIANAS**
 CONTEÚDO: **PROJETO DE TERRAPLENAGEM - SEÇÕES TRANSVERSAIS**
 IDENTIFICAÇÃO DOS DESENHOS:
 01. SEÇÕES TRANSVERSAIS - TRECHO 01

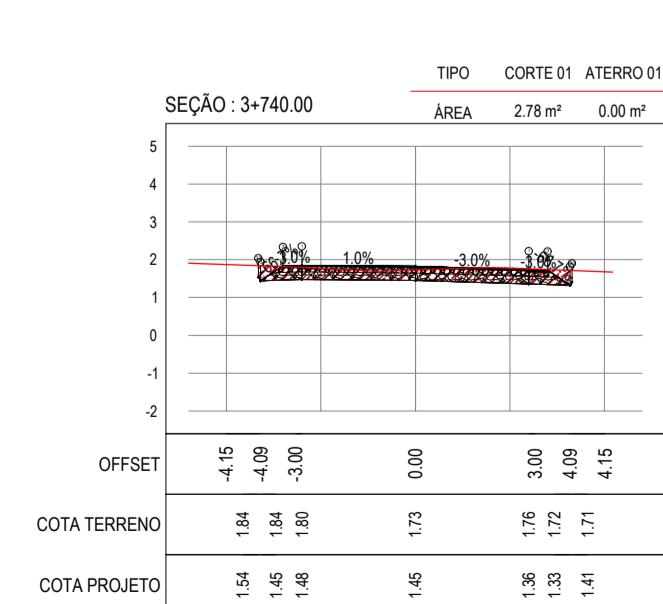
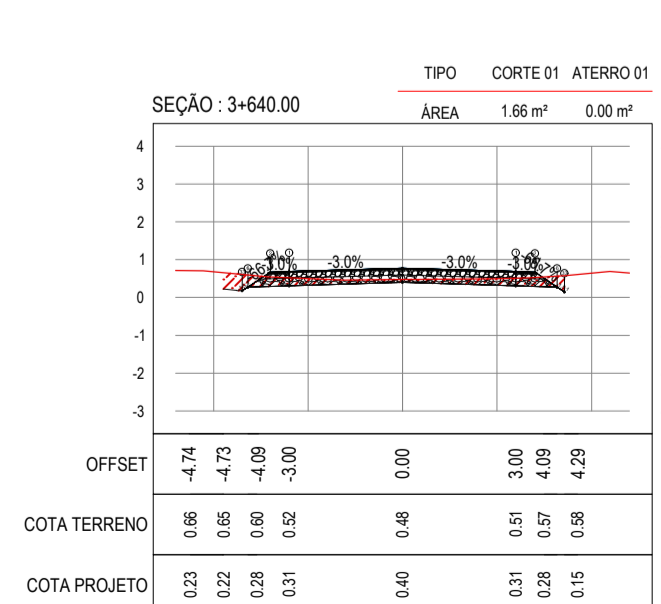
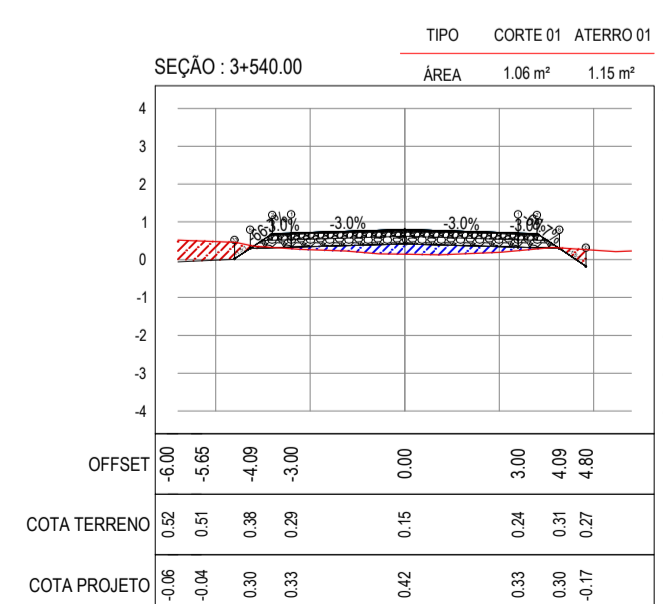
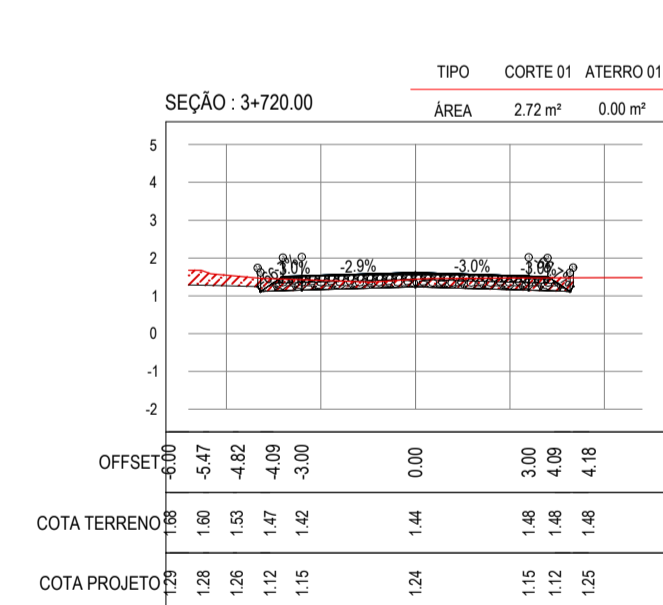
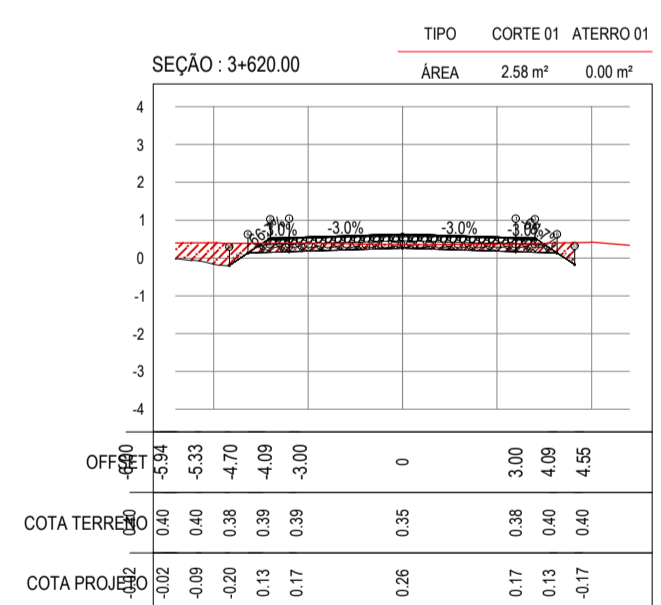
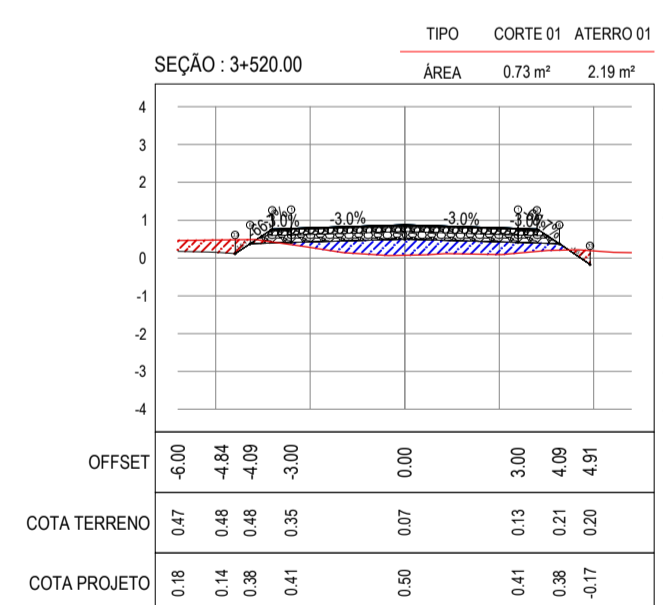
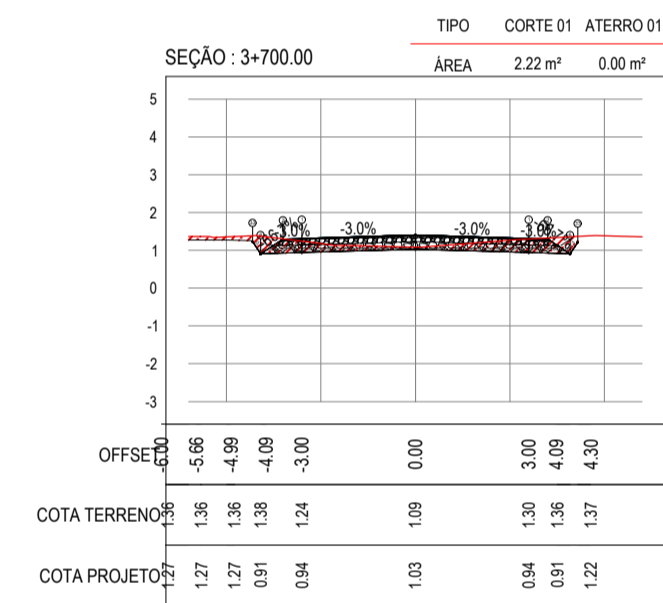
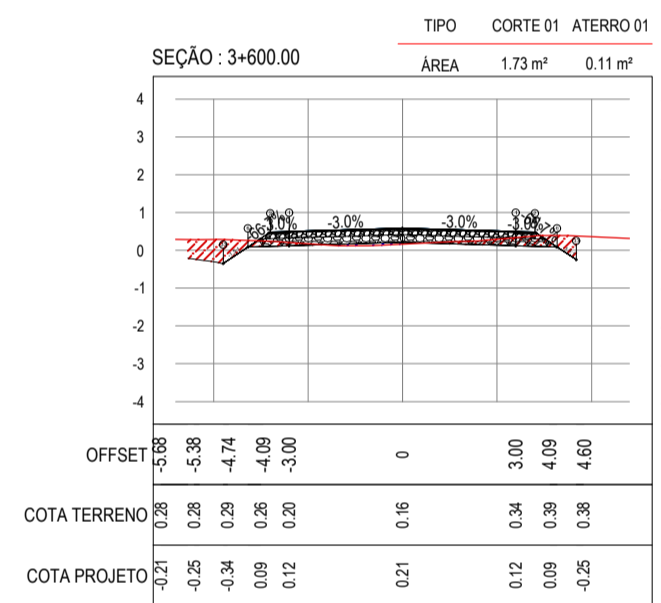
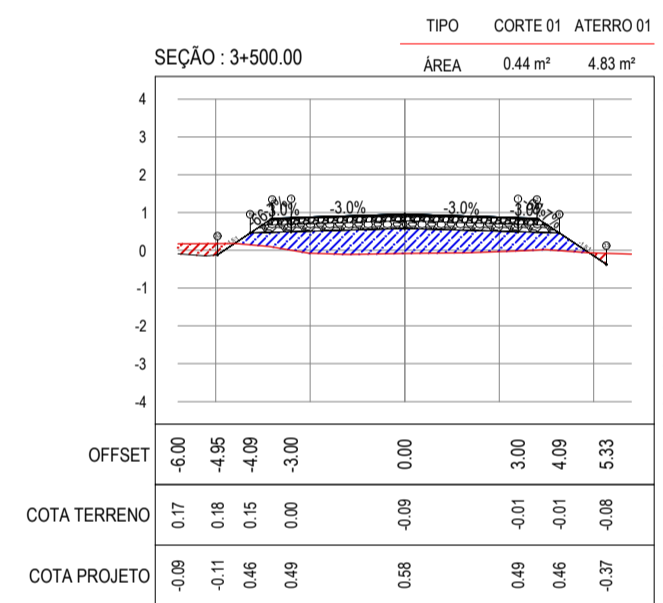
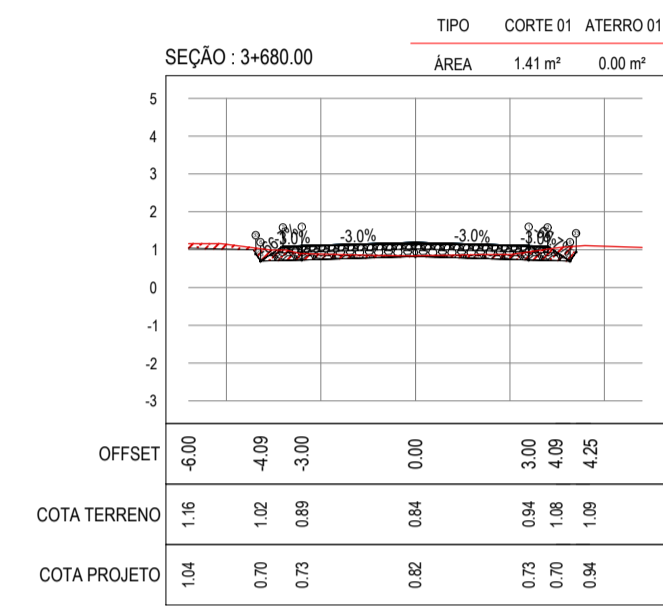
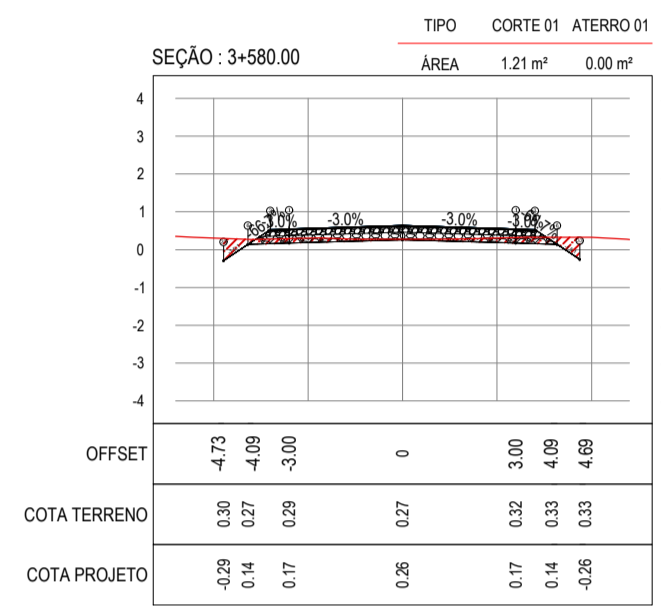
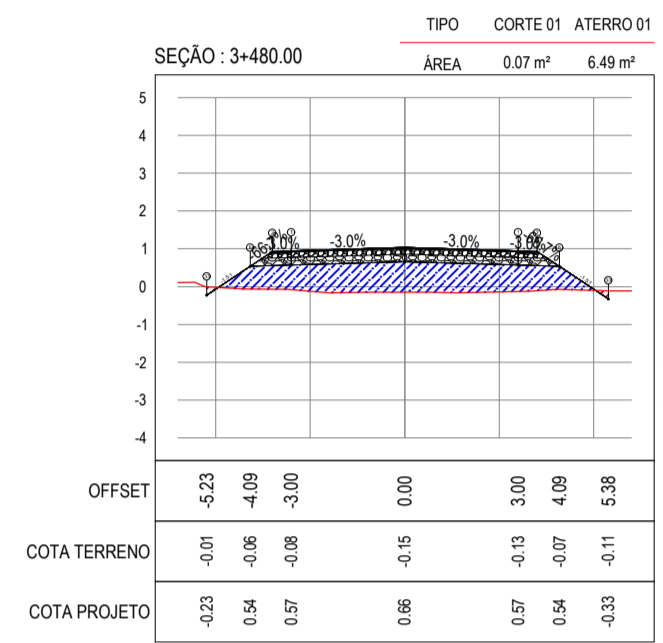
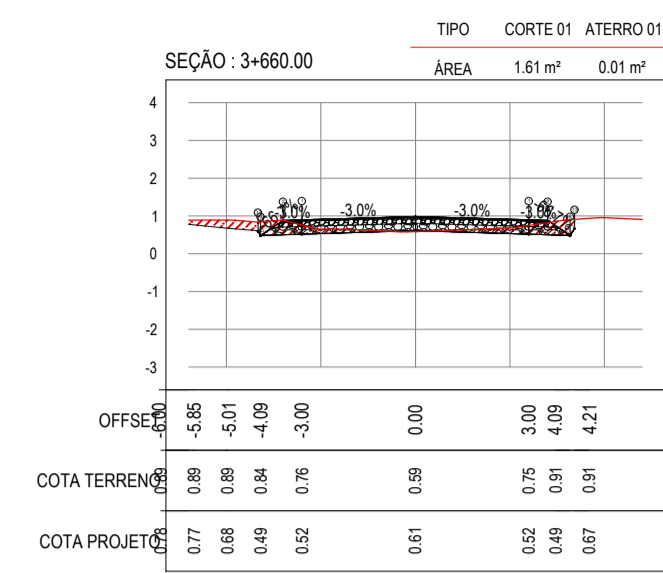
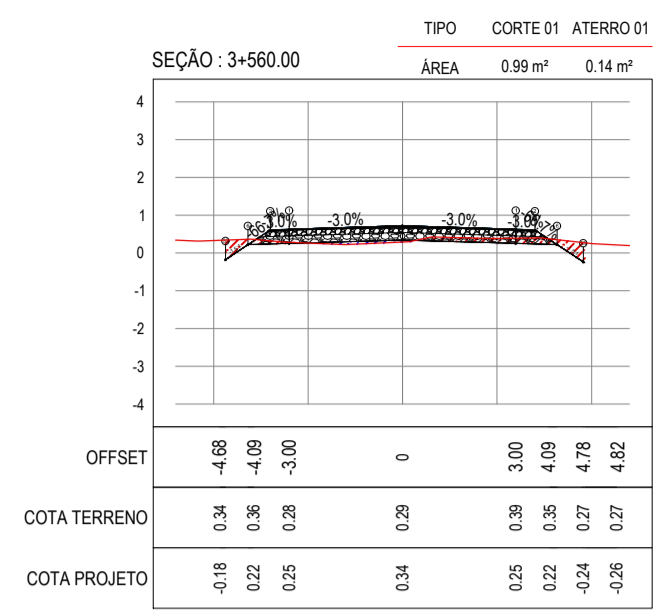
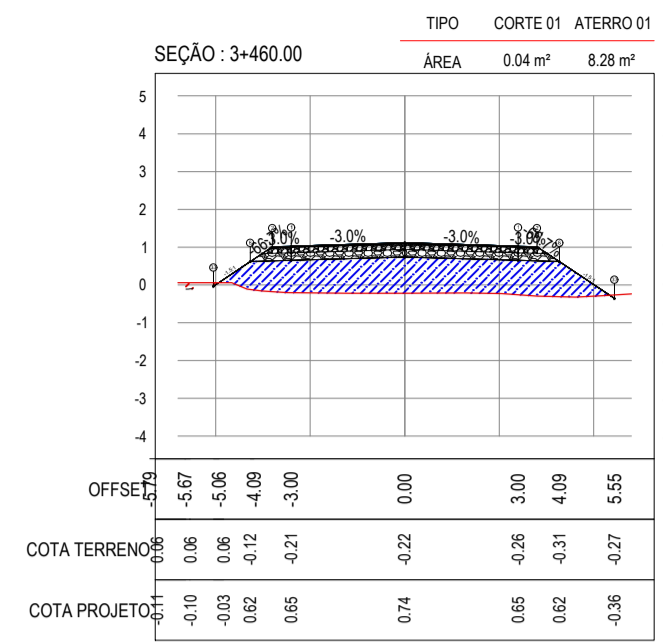


01 SEÇÕES TRANSVERSAIS
ESCALA 1:200

ASSINATURAS E APROVAÇÃO

PROJETISTA	PROPRIETÁRIO
APROVAÇÃO	
PROPRIETÁRIO	
PREFEITURA MUNICIPAL DE ARACATI	
ÁREA:	
PAVIMENTAÇÃO NA LOCALIDADE DE BOCA DO Forno A BARREIRA DOS VIANAS	
TÍTULO:	
PAVIMENTAÇÃO NA LOCALIDADE DE BOCA DO Forno A BARREIRA DOS VIANAS	
CONTEÚDO:	
PROJETO DE TERRAPLENAGEM	
IDENTIFICAÇÃO DOS DESENHOS:	
01. SEÇÕES TRANSVERSAIS - TRECHO 01	

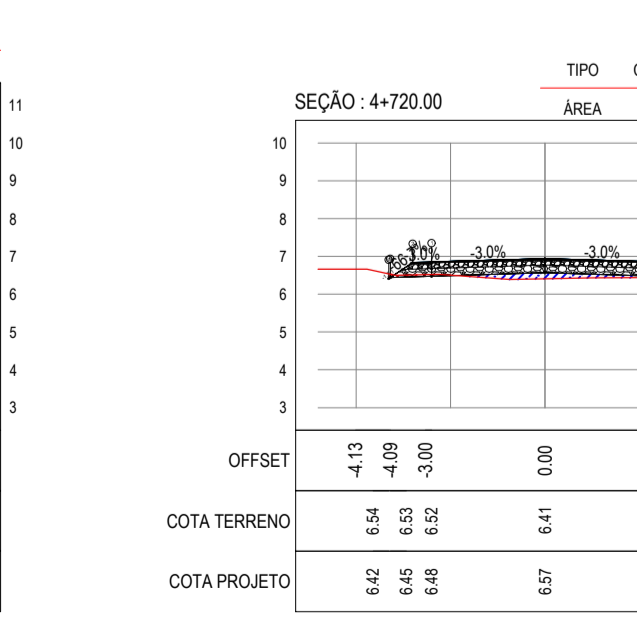
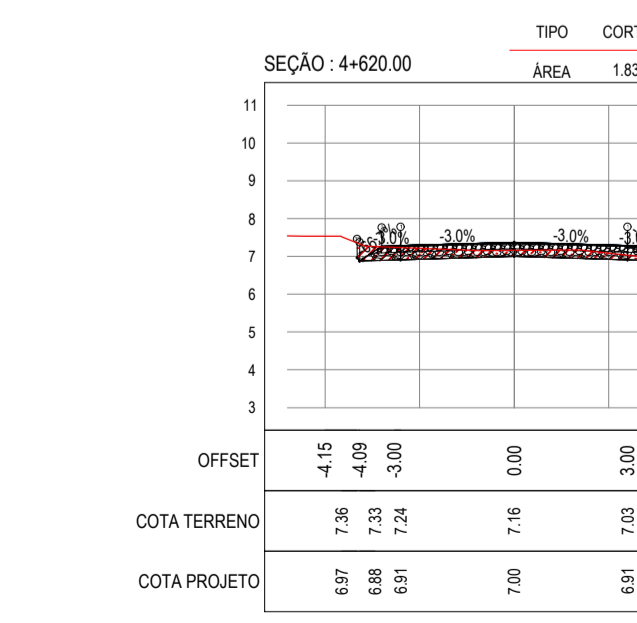
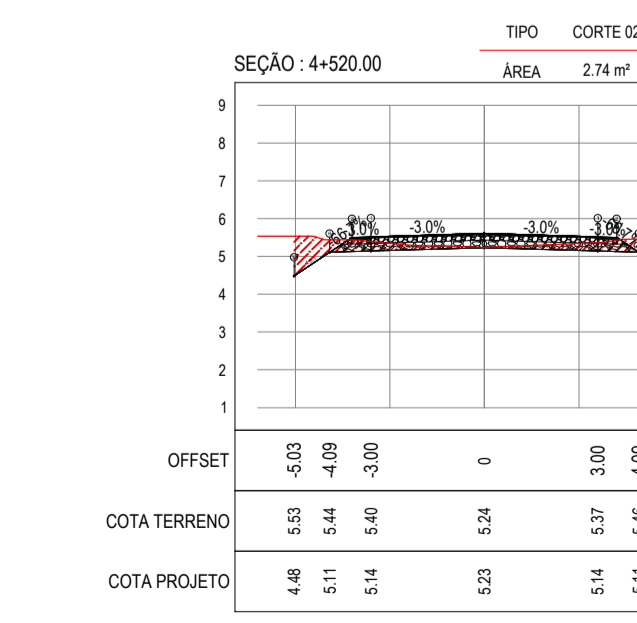
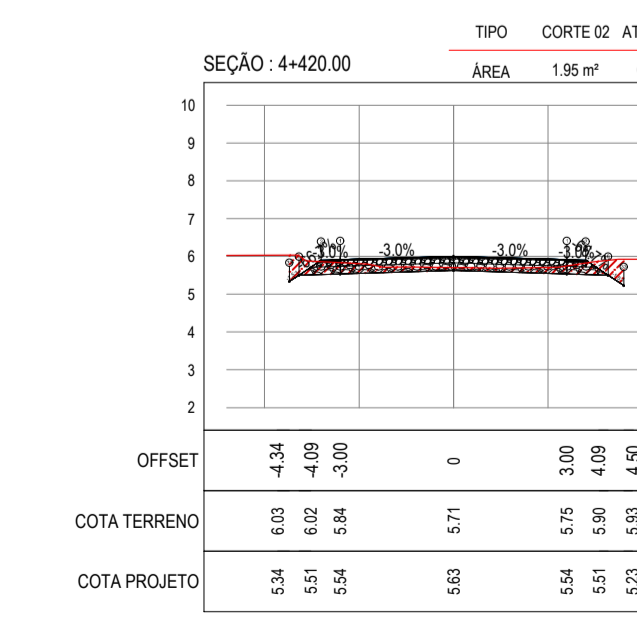
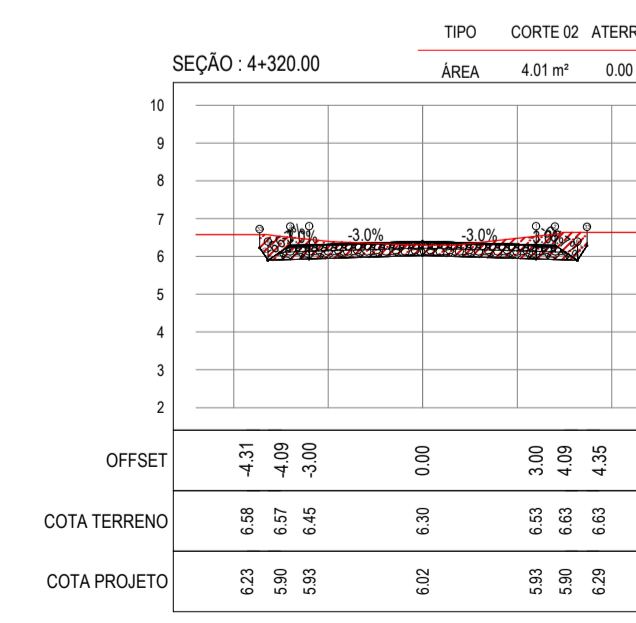
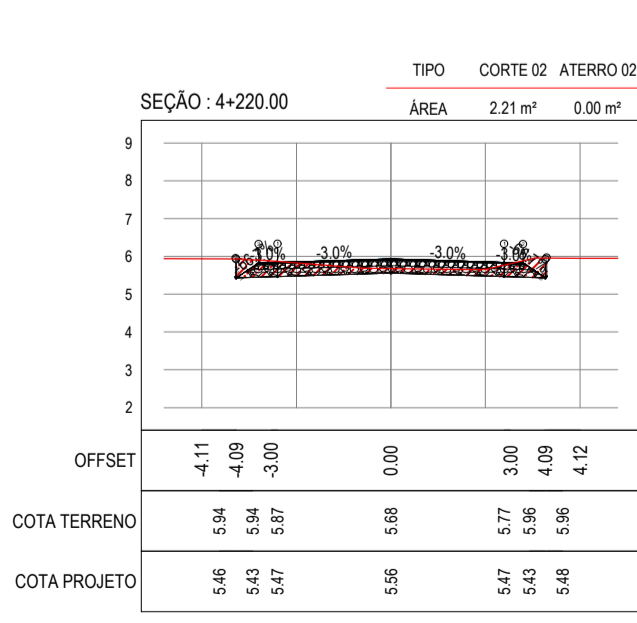
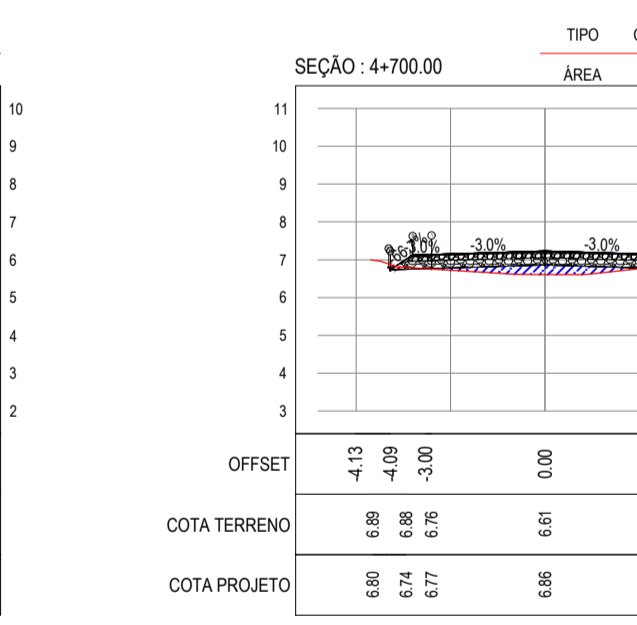
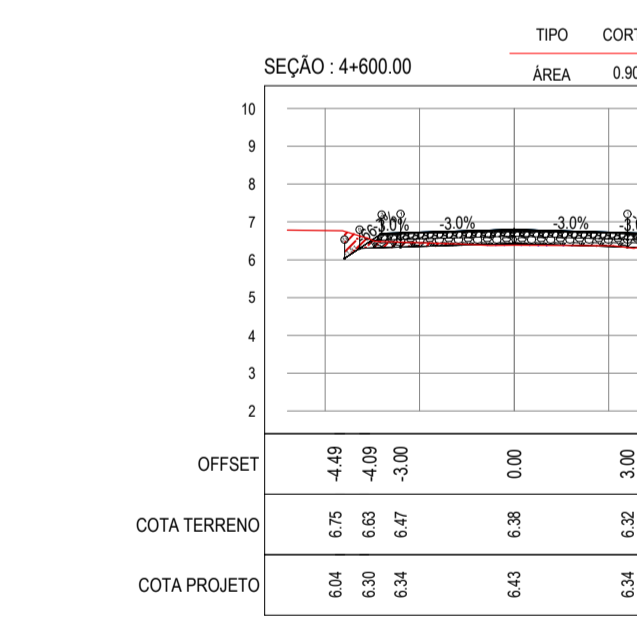
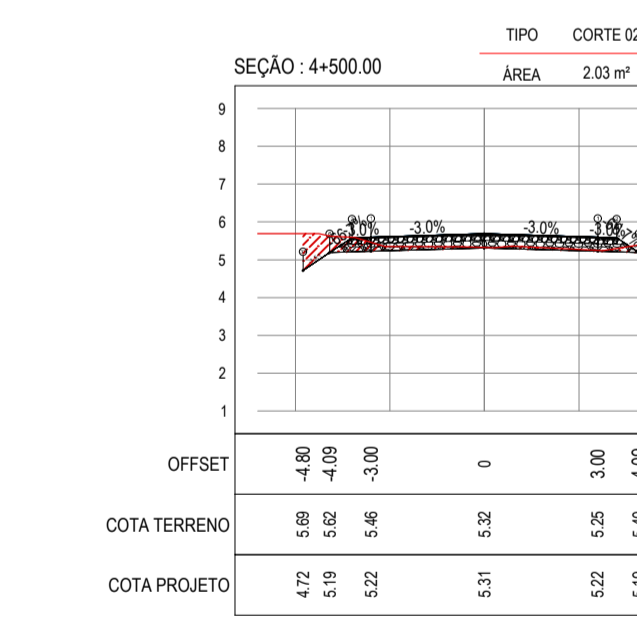
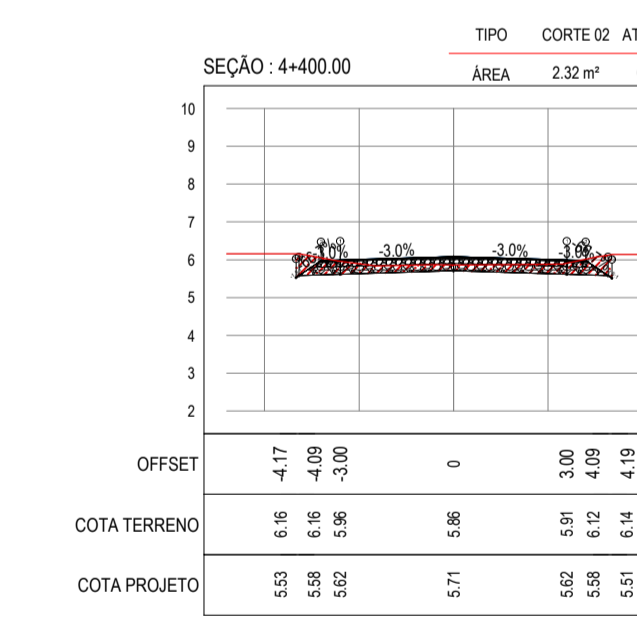
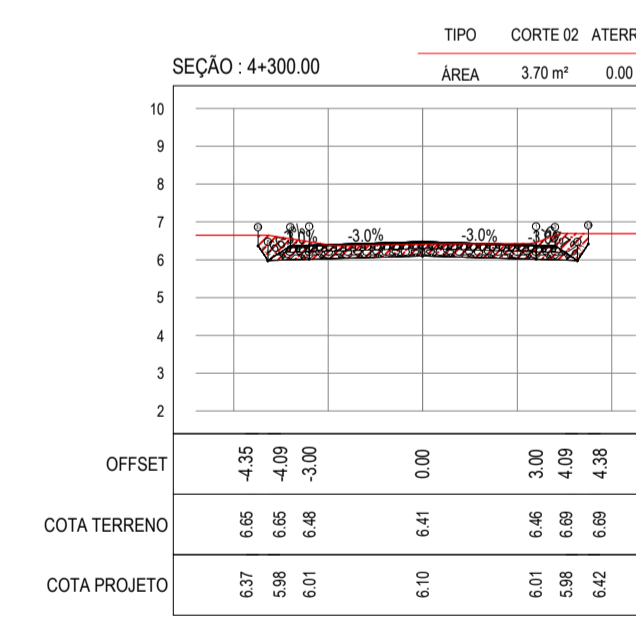
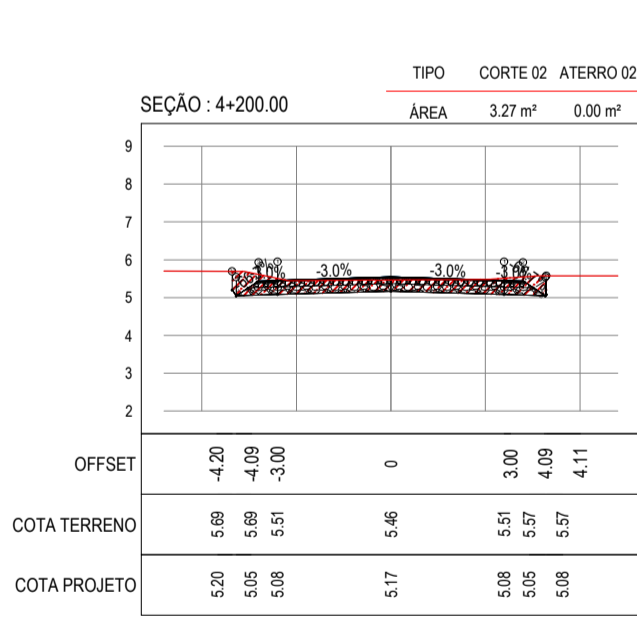
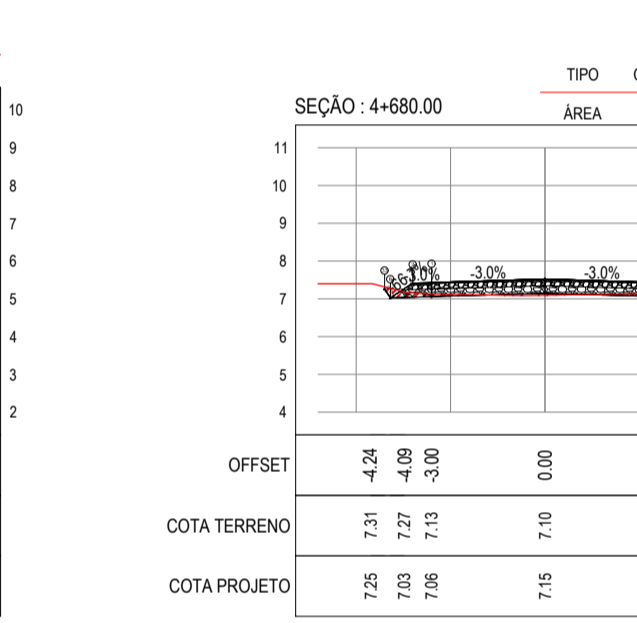
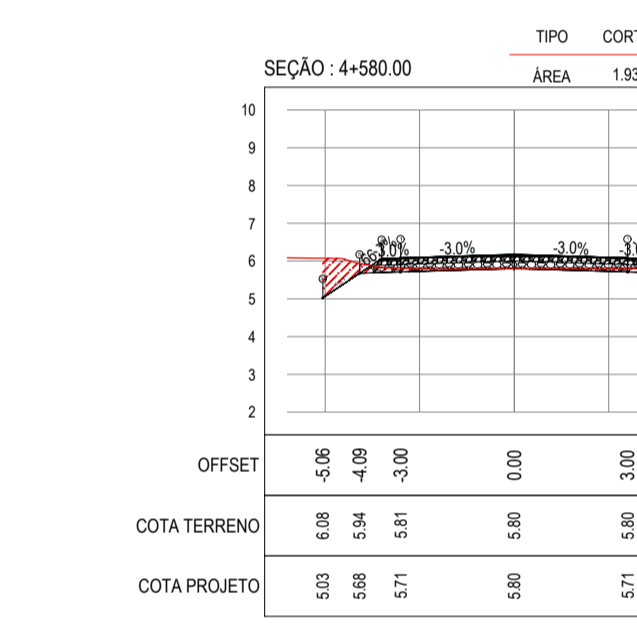
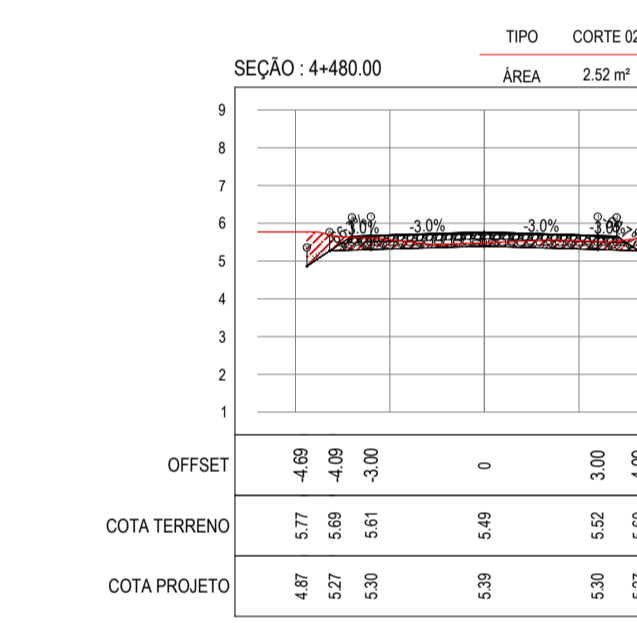
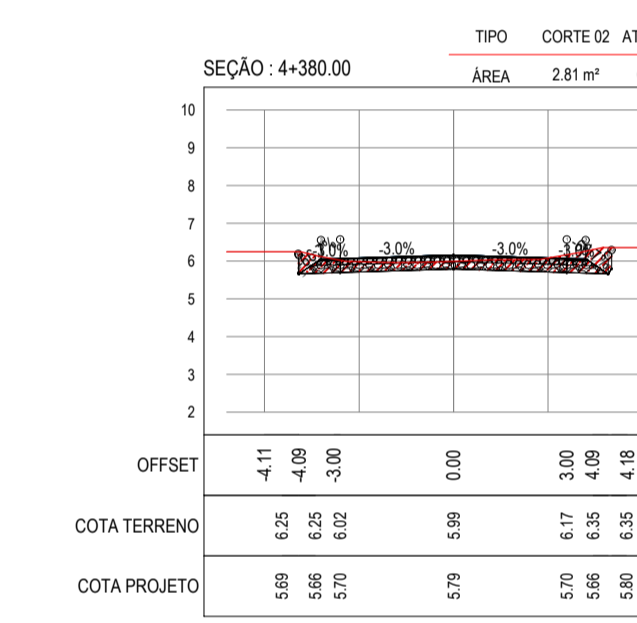
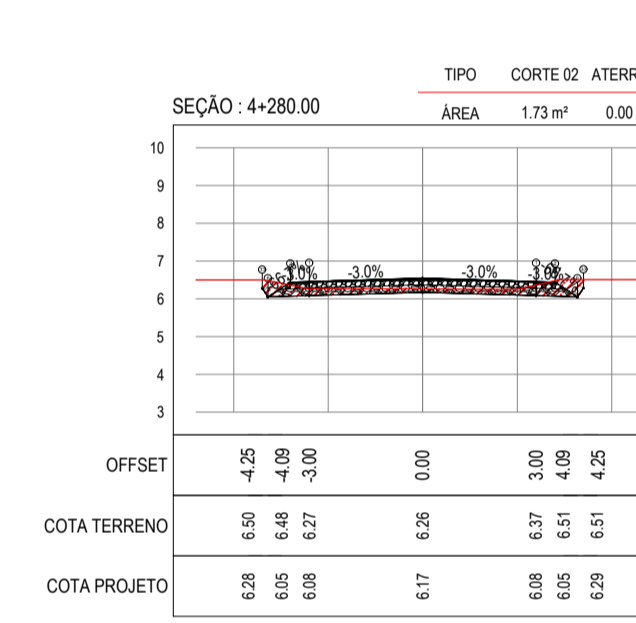
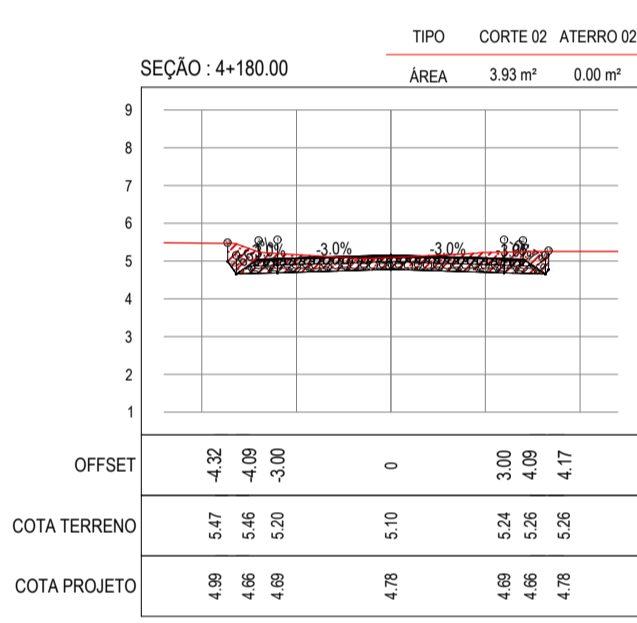
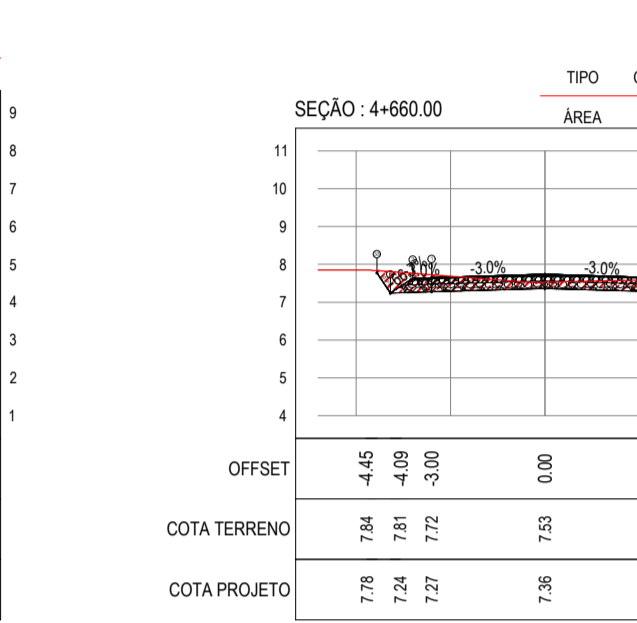
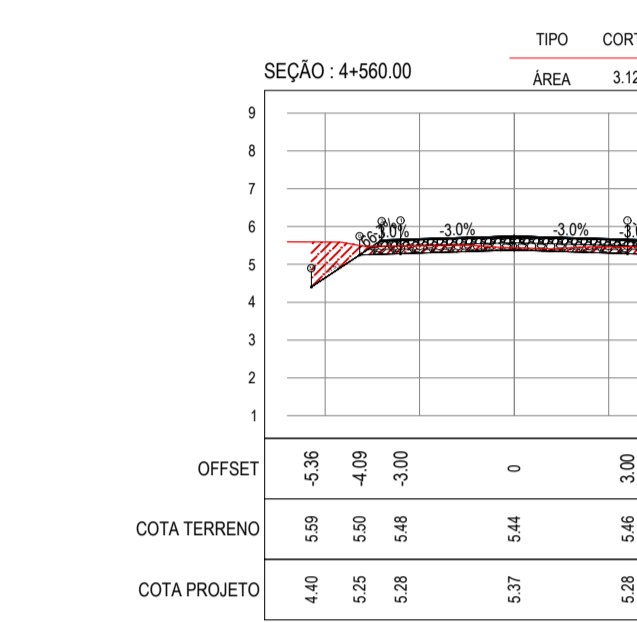
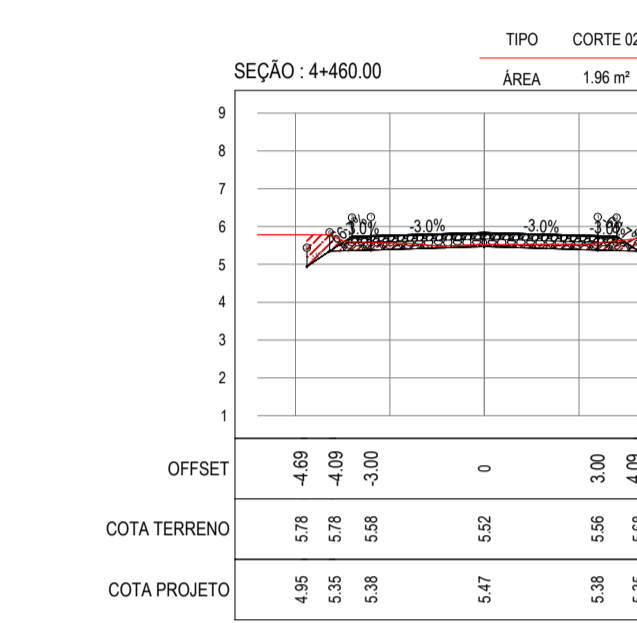
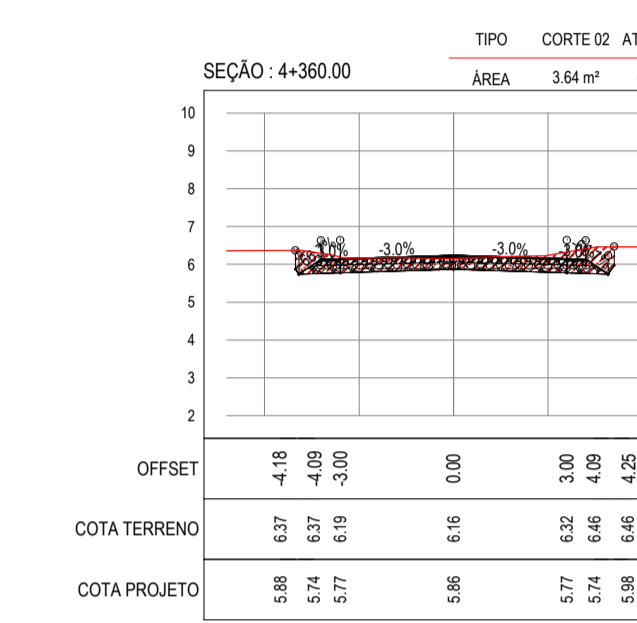
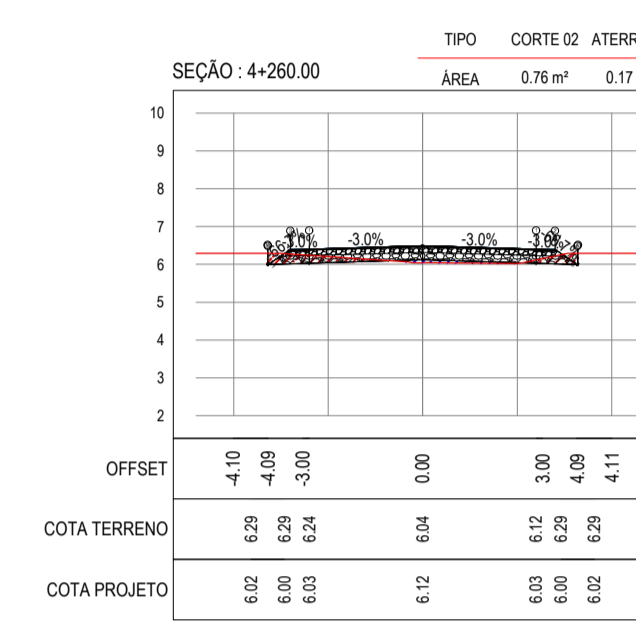
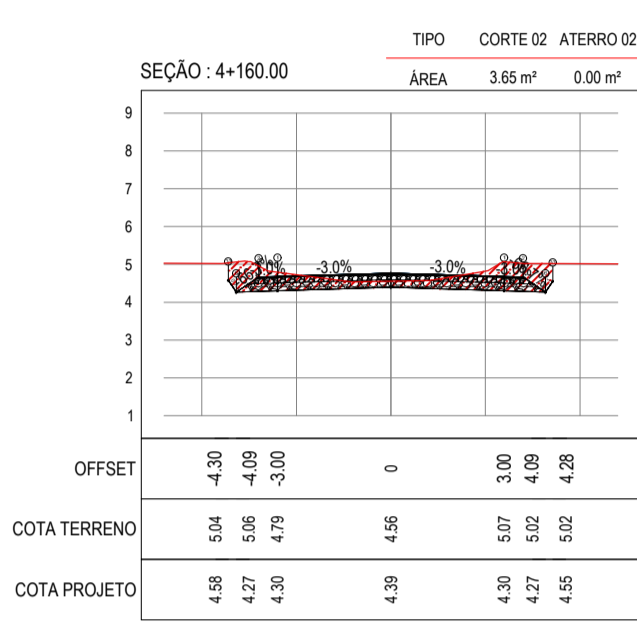
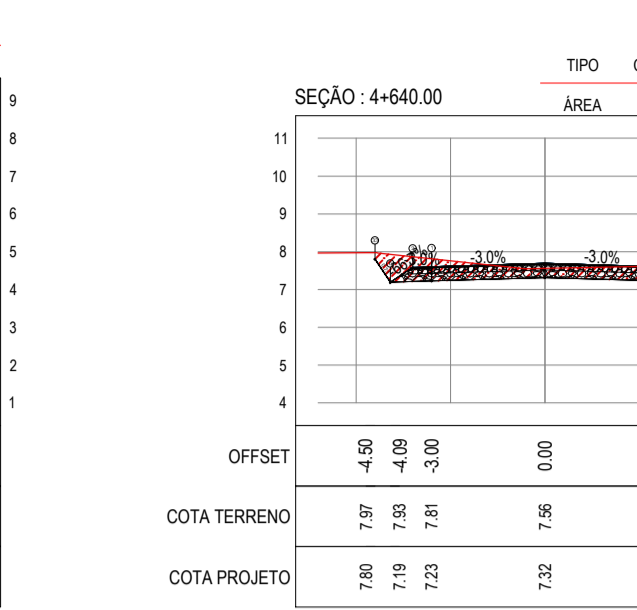
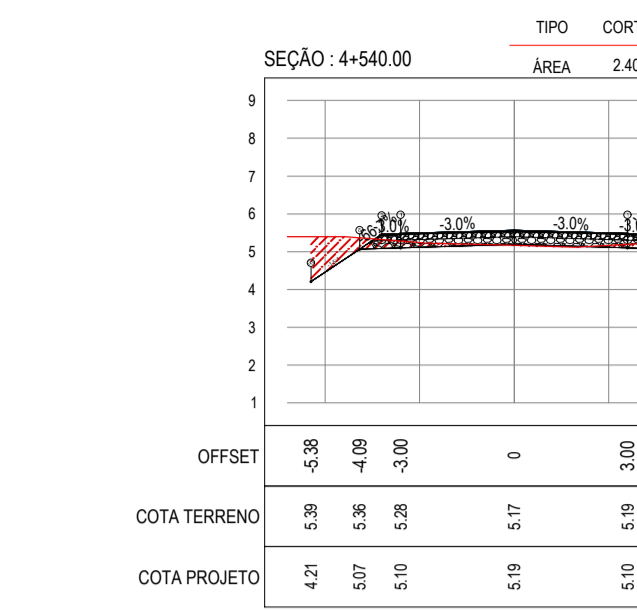
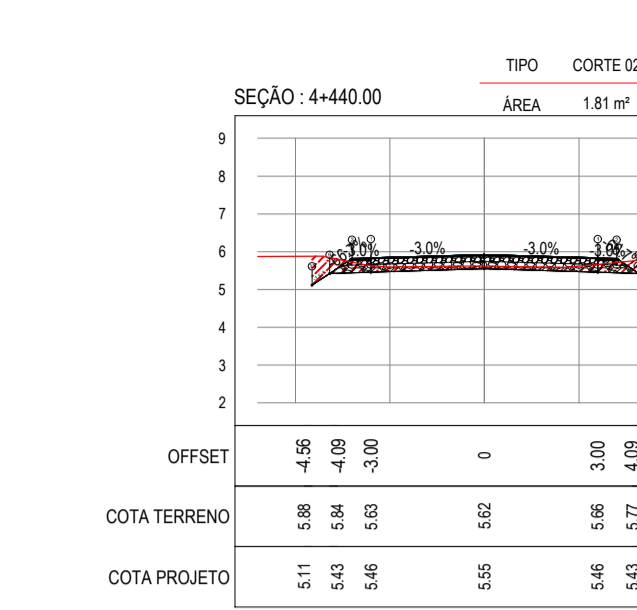
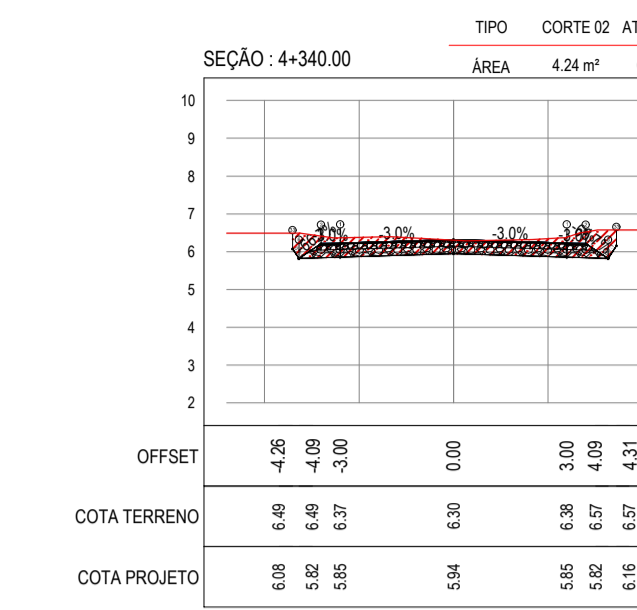
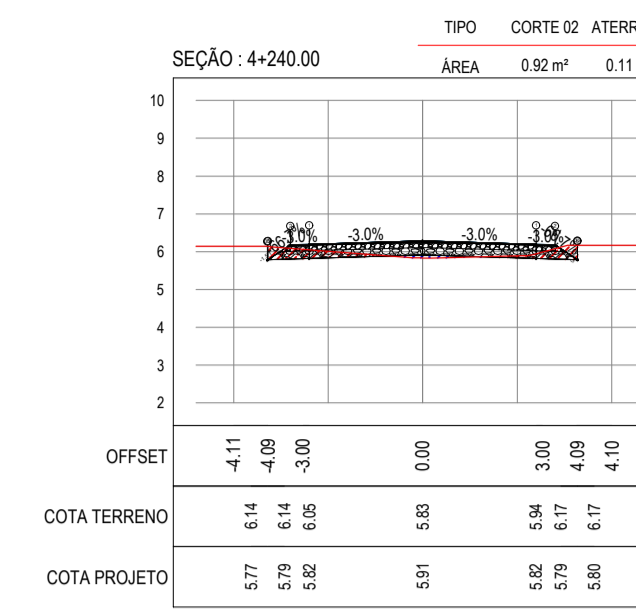
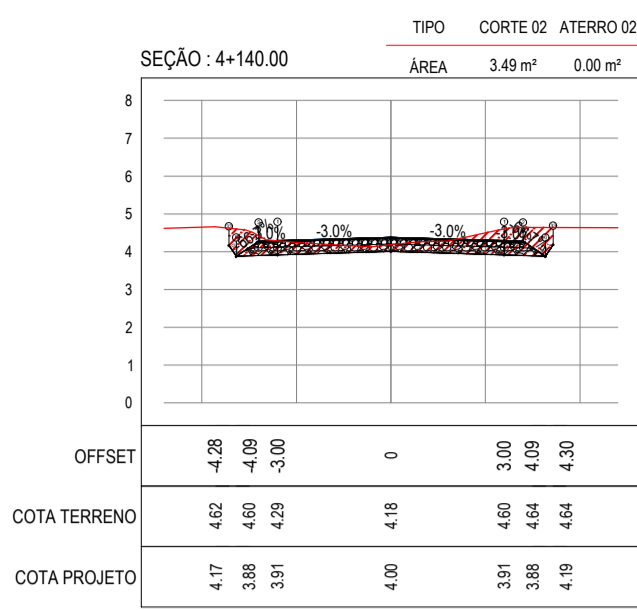




01 SEÇÕES TRANSVERSAIS
ESCALA 1:200

ASSINATURAS E APROVAÇÃO

PROJETISTA	PROPRIETÁRIO	
APROVAÇÃO		
PROPRIETÁRIO		
PREFEITURA MUNICIPAL DE ARACATI FERRA PAVIMENTAÇÃO NA LOCALIDADE DE BOCA DO FORNO A BARREIRA DOS VIANAS PROJETO: PAVIMENTAÇÃO NA LOCALIDADE DE BOCA DO FORNO A BARREIRA DOS VIANAS CONTEÚDO: PROJETO DE TERRAPLENAGEM IDENTIFICAÇÃO DOS DESENHOS: 01. SEÇÕES TRANSVERSAIS - TRECHO 01		
TÍTULO: BOCA DO FORNO - ARACATI	DATA: JULHO 2018	PRONCHA: 11-4/20
DESENHO: 	ESCALA: INDICADA	CONTROLE: ARCT 2018.51



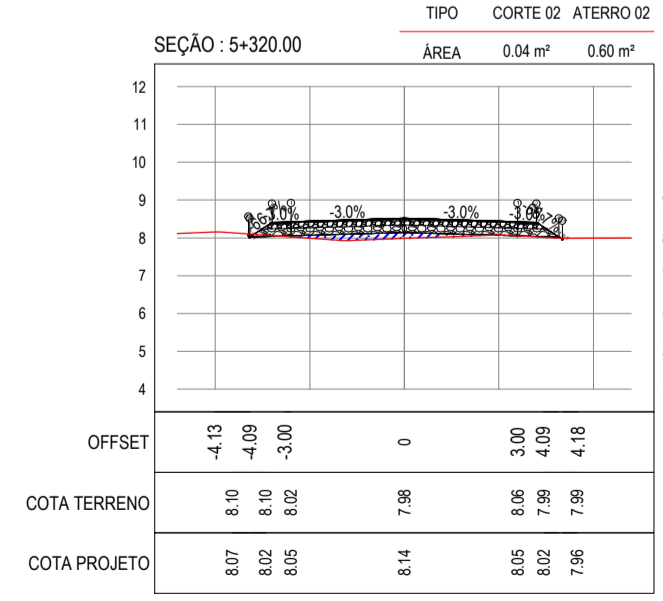
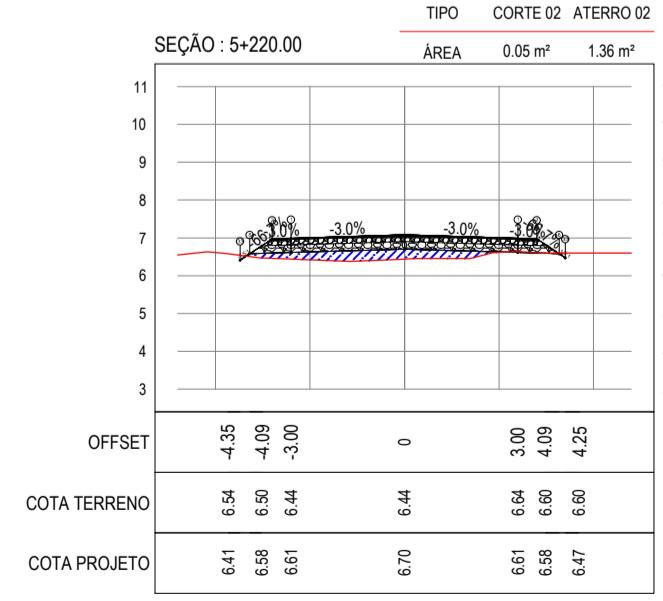
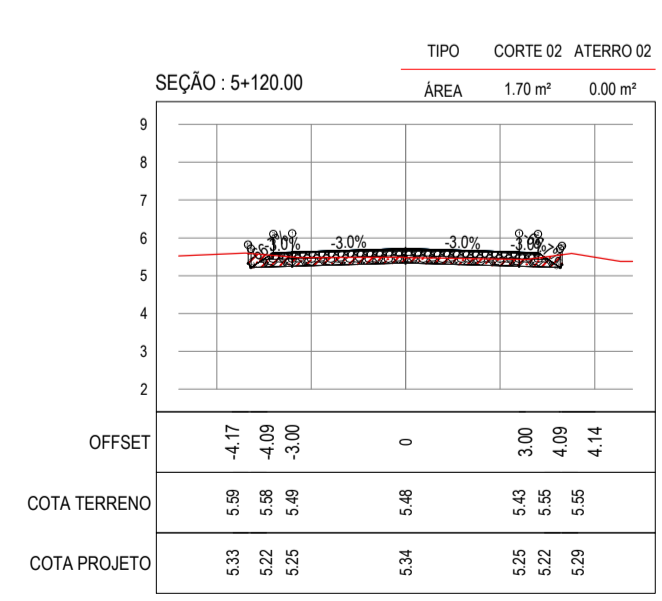
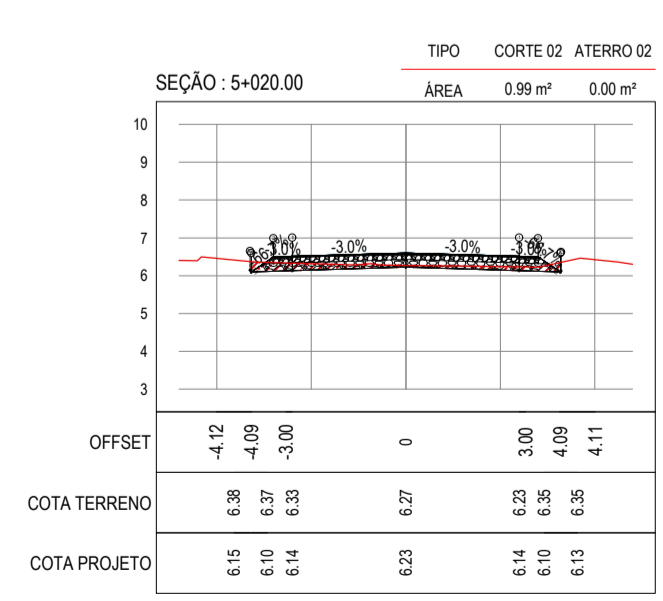
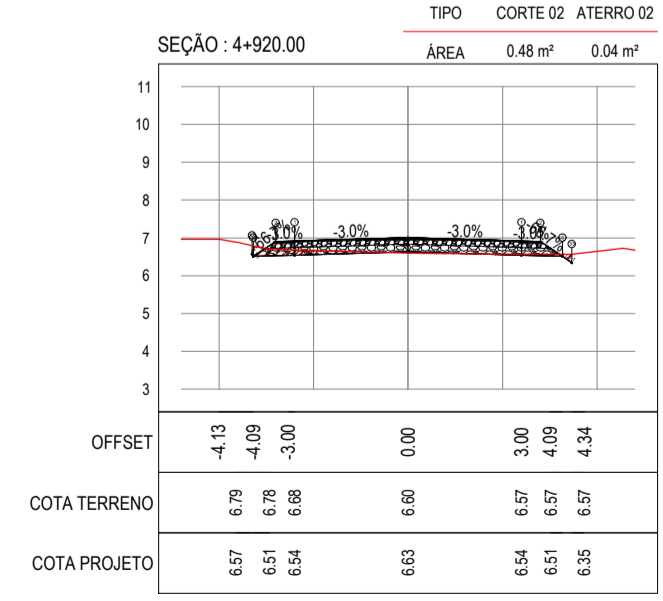
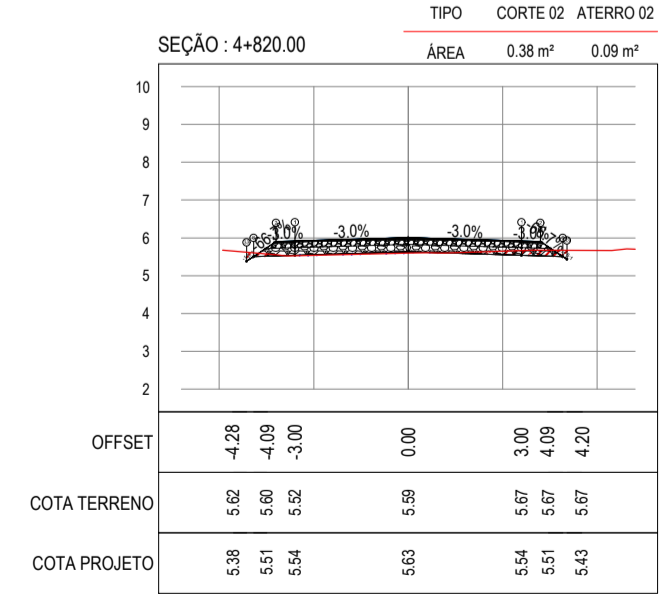
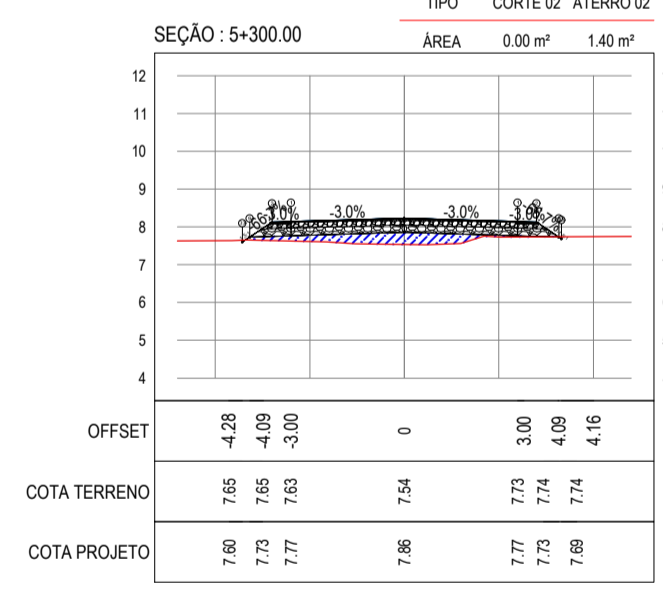
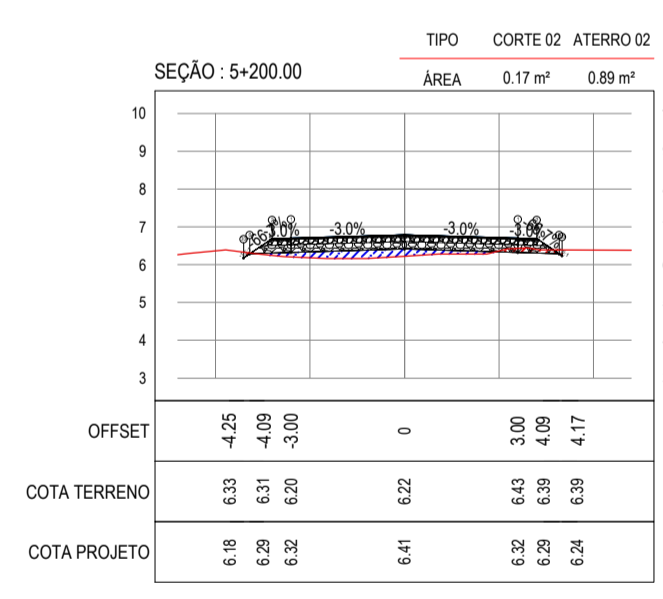
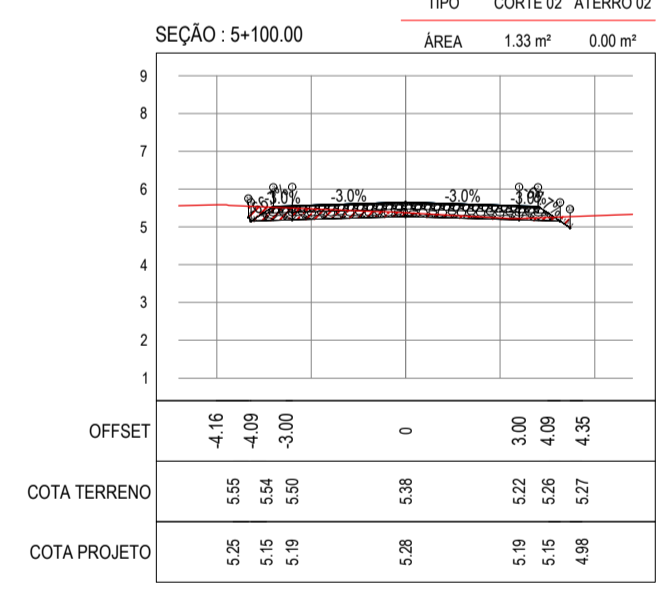
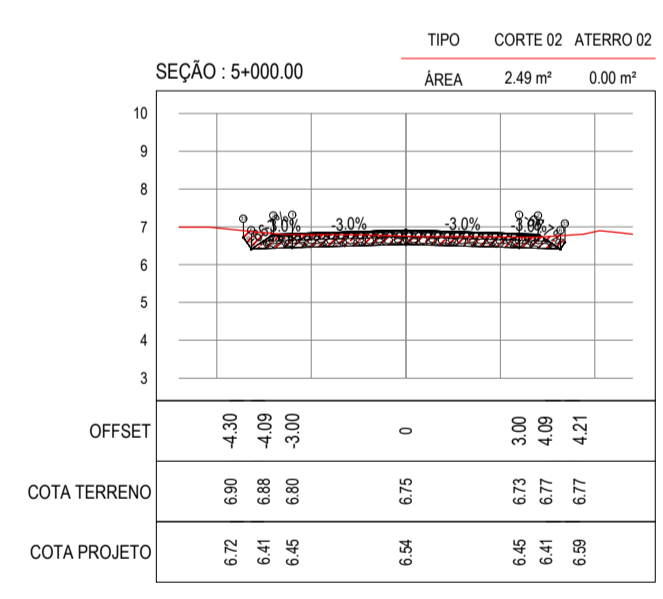
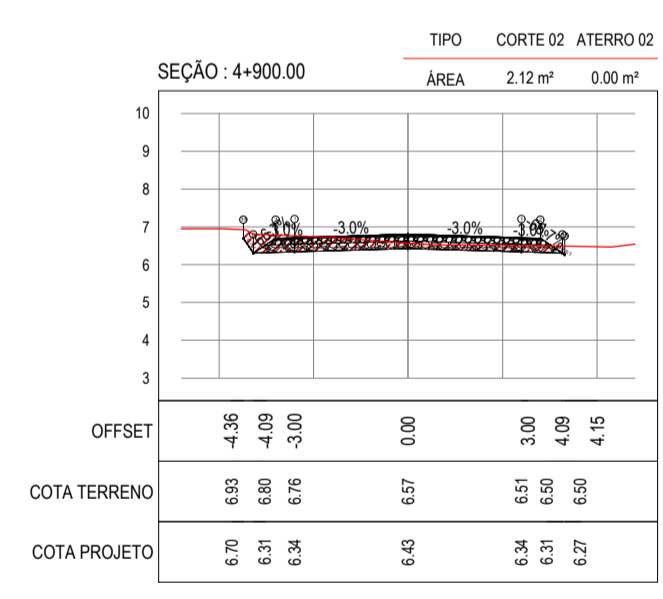
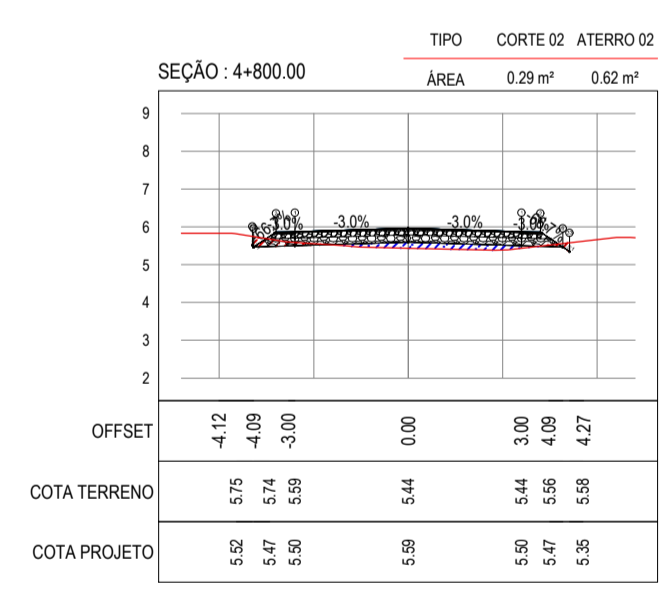
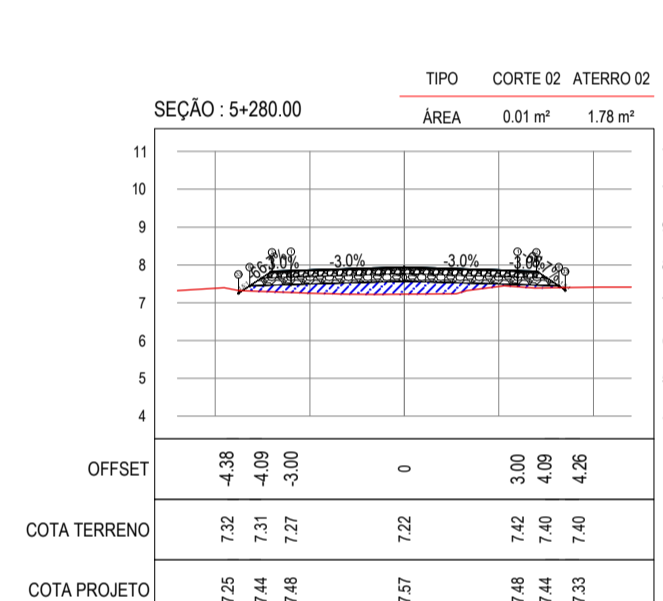
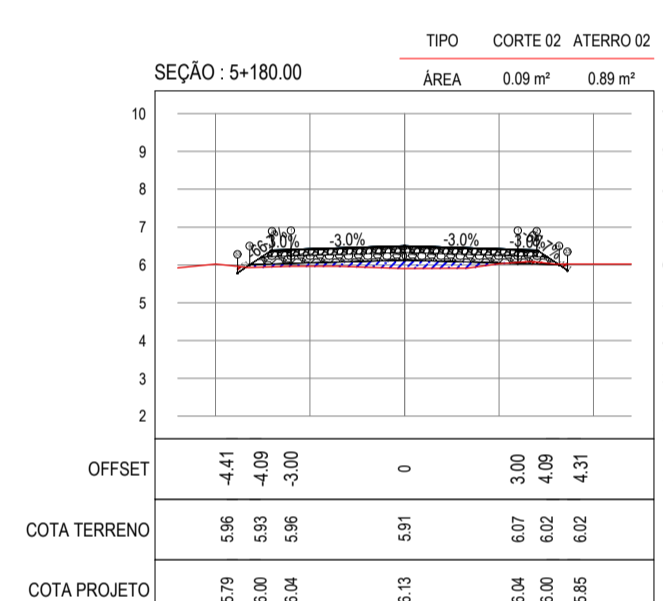
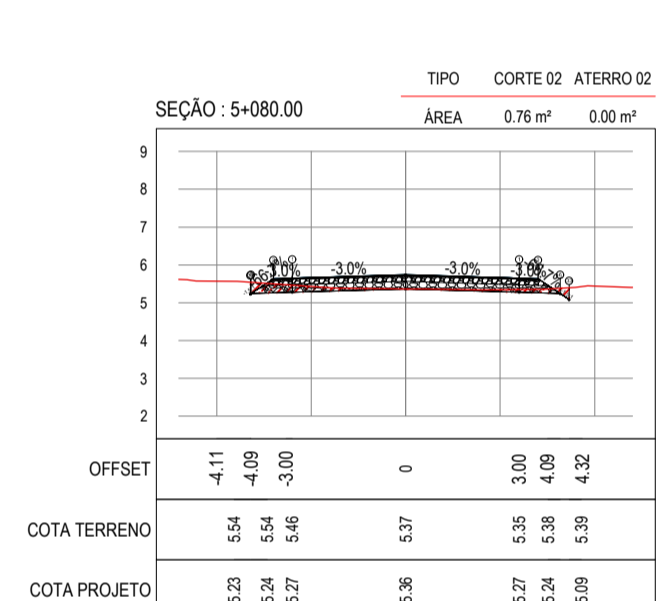
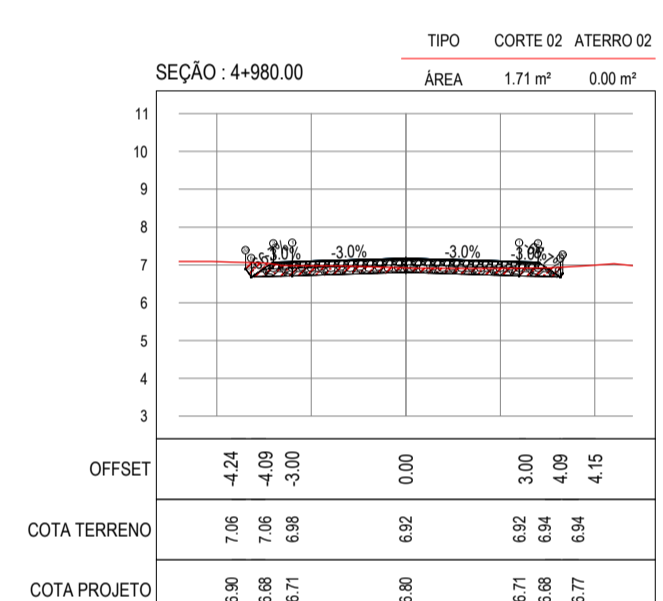
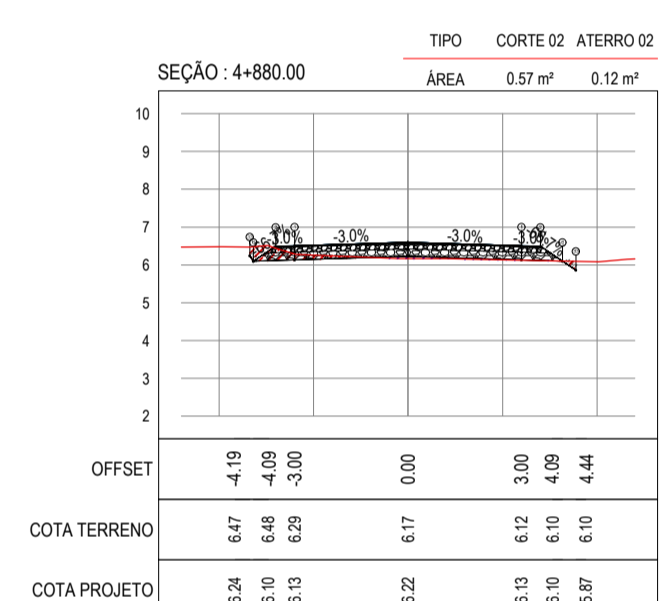
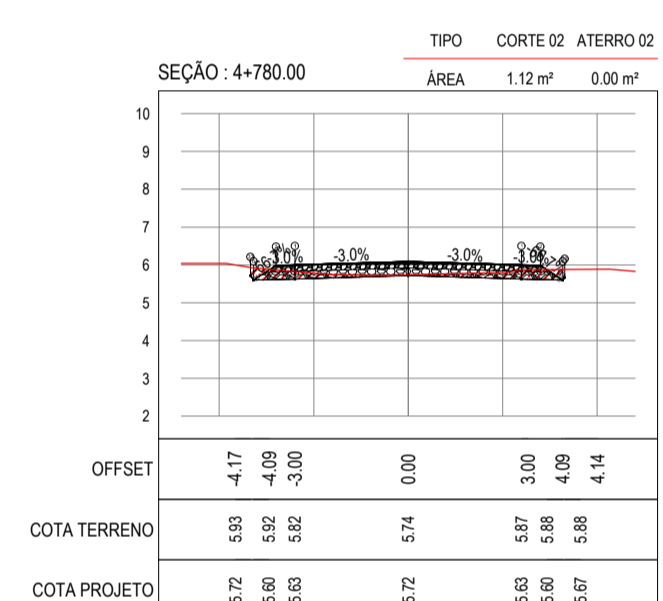
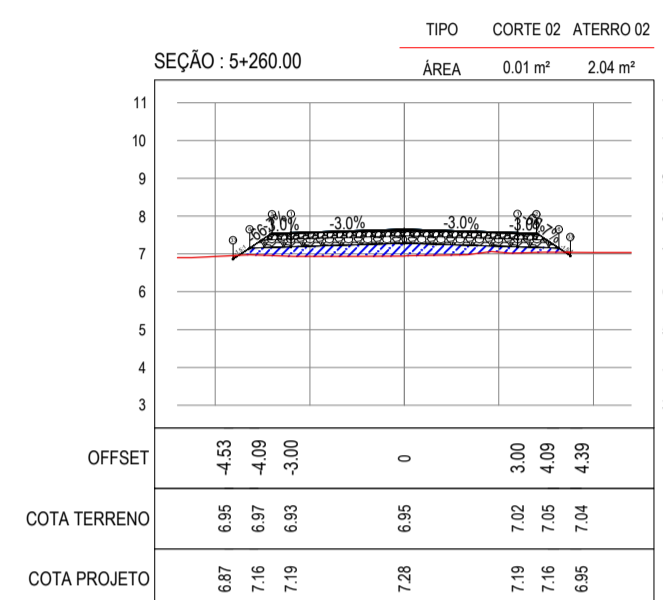
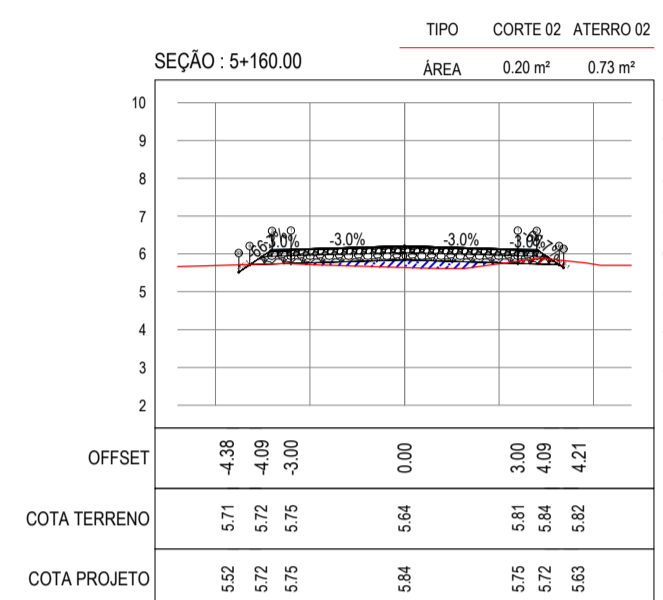
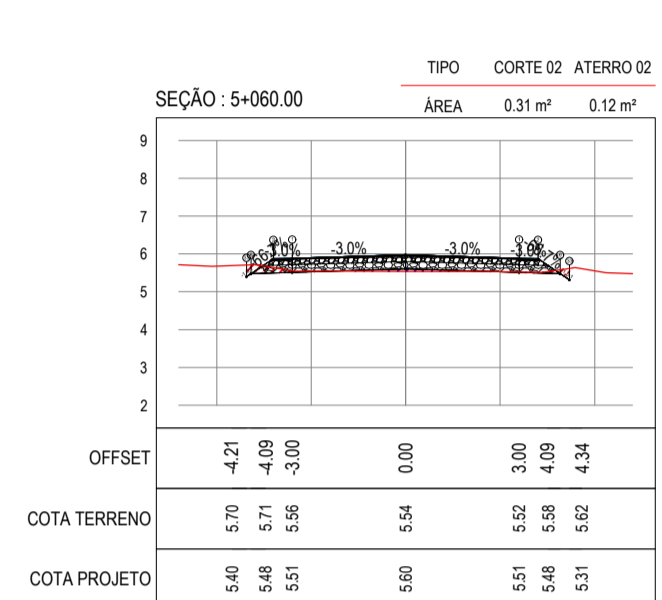
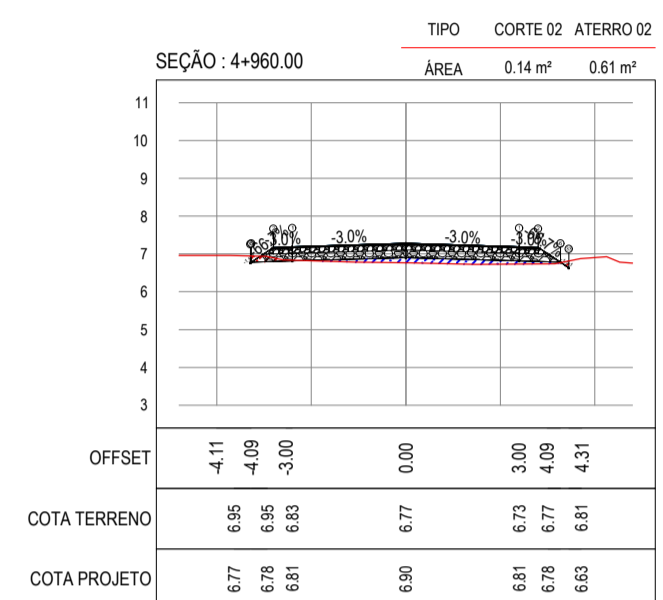
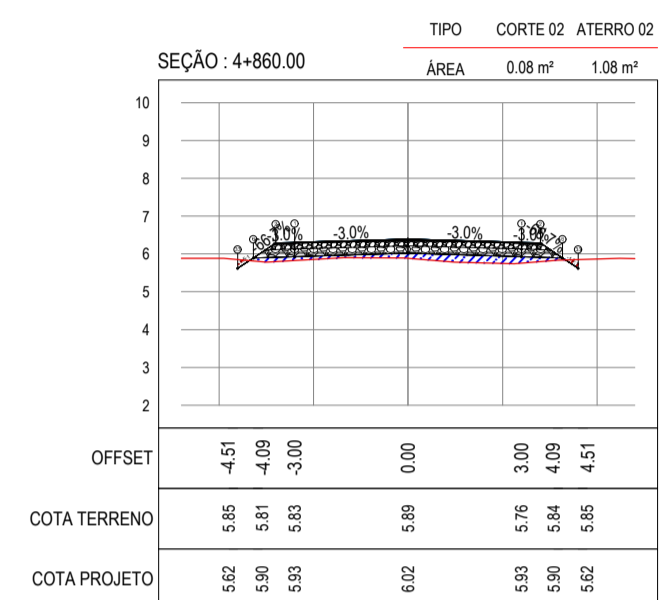
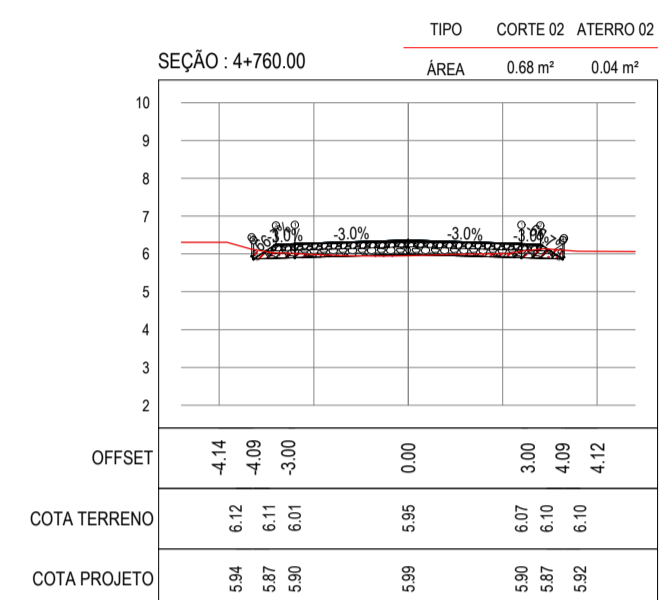
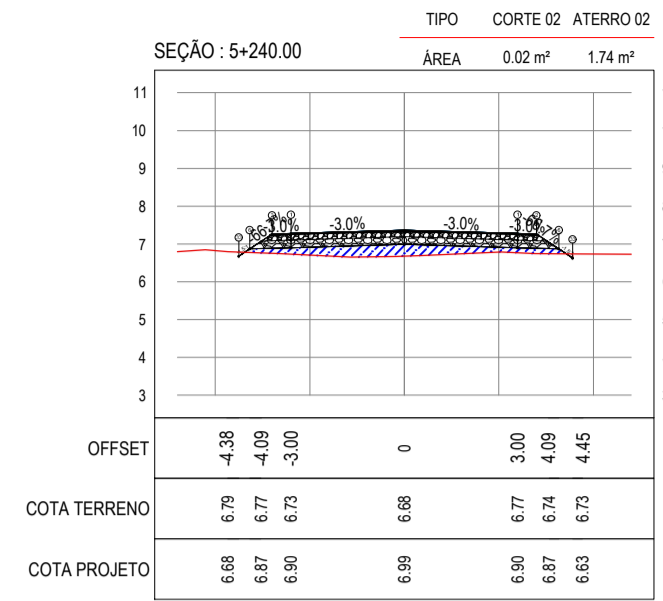
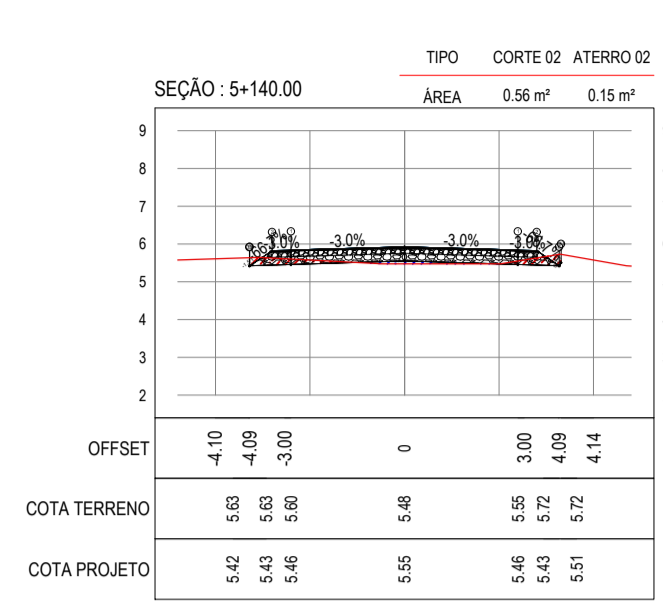
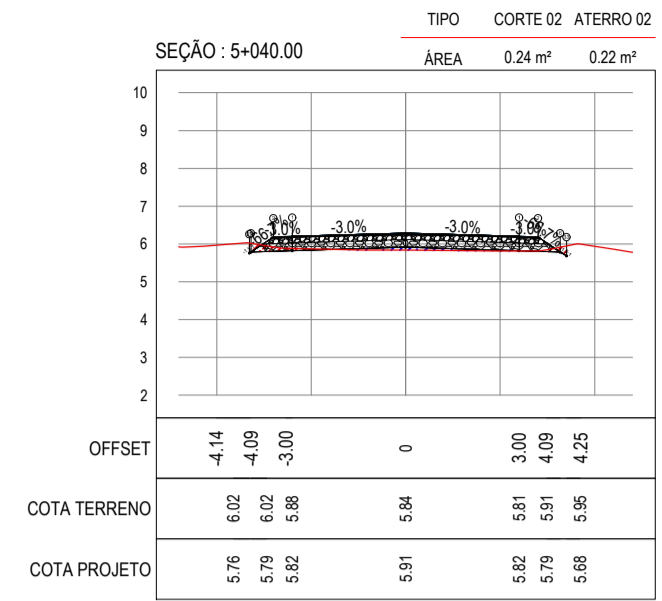
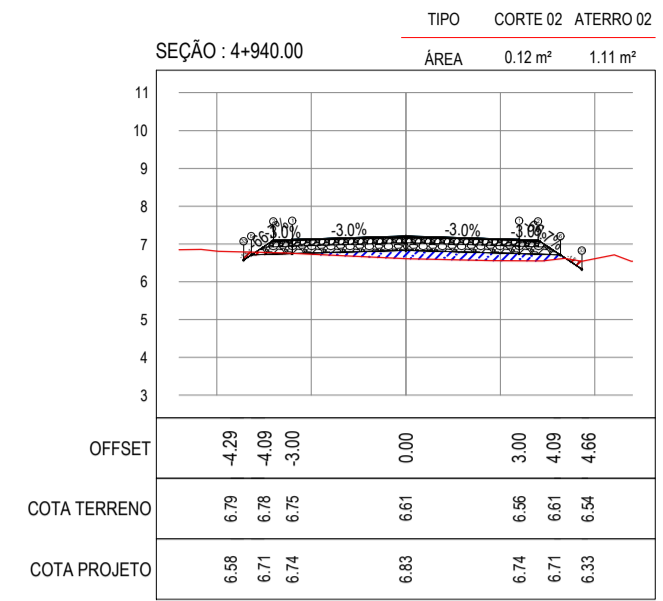
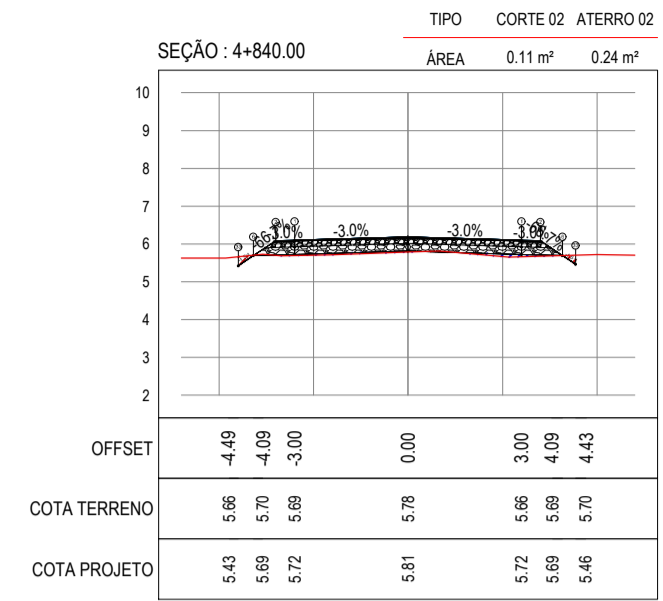
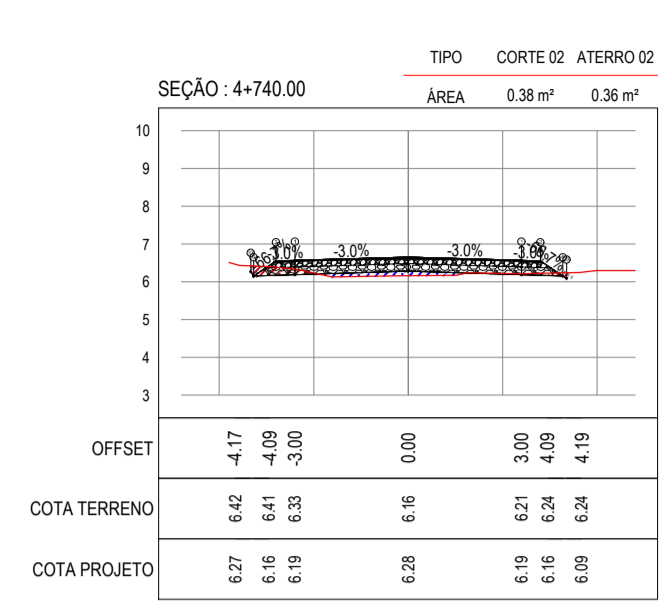
ASSINATURAS E APROVAÇÃO

PROJETISTA: _____ PROPRIETÁRIO: _____

APROVAÇÃO: _____

PROPRIETÁRIO:
PREFEITURA MUNICIPAL DE ARACATI
FUNÇÃO:
PAVIMENTAÇÃO NA LOCALIDADE DE BOCA DO FORNO A BARREIRA DOS VIANAS
PROJETO:
PAVIMENTAÇÃO NA LOCALIDADE DE BOCA DO FORNO A BARREIRA DOS VIANAS
CONTHELDOR:
PROJETO DE TERRAPLENAGEM - SEÇÕES TRANSVERSAIS
IDENTIFICAÇÃO DOS DESENHOS:
01. SEÇÕES TRANSVERSAIS - TRECHO Q2

TITULO: BOCA DO FORNO - ARACATICE DATA: JULHO/2018 PRONCHA: 11-g/20
DESENHO: INDICADA ESCALA: INDICADA CONTROLADOR: ARCT 2018.51



ASSINATURAS E APROVAÇÃO

PROJEITISTA: _____ PROPRIETÁRIO: _____

APROVAÇÃO: _____

PROPRIETÁRIO: _____

PREFEITURA MUNICIPAL DE ARACATI

ÁREA: _____

TÍTULO: **PAVIMENTAÇÃO NA LOCALIDADE DE BOCA DO FORNO A BARREIRA DOS VIANAS**

PROJETO: _____

CONTEÚDO: **PAVIMENTAÇÃO NA LOCALIDADE DE BOCA DO FORNO A BARREIRA DOS VIANAS**

PROJETO DE TERRAPLENAGEM

IDENTIFICAÇÃO DOS DESENHOS:

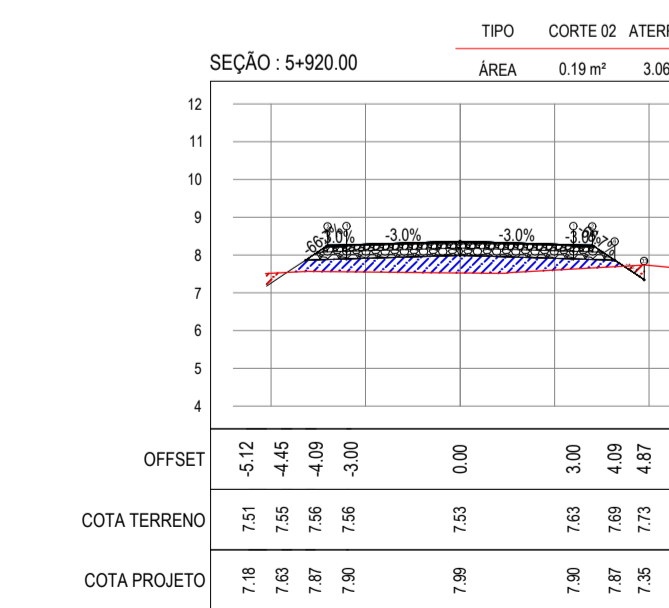
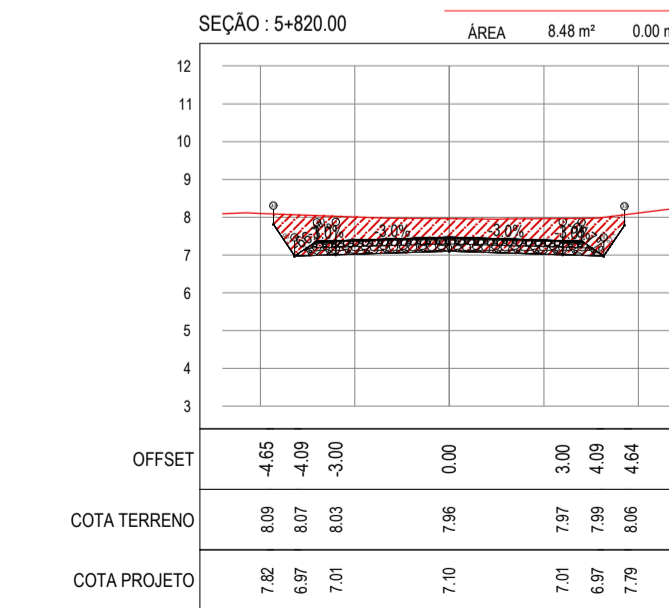
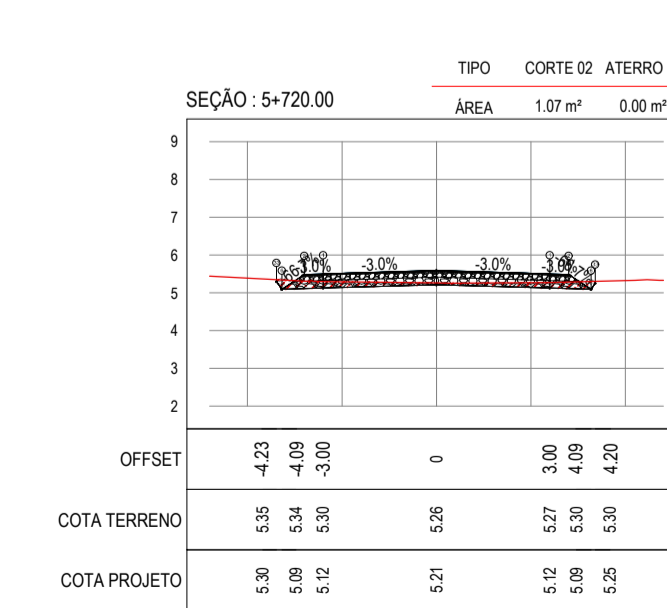
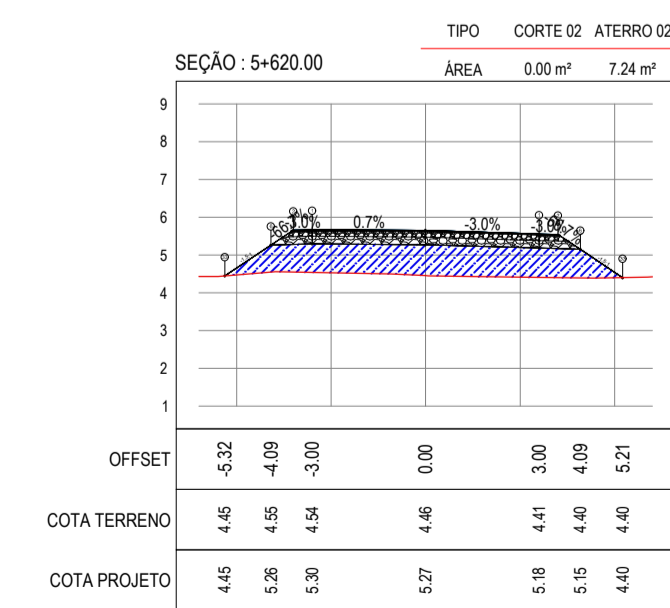
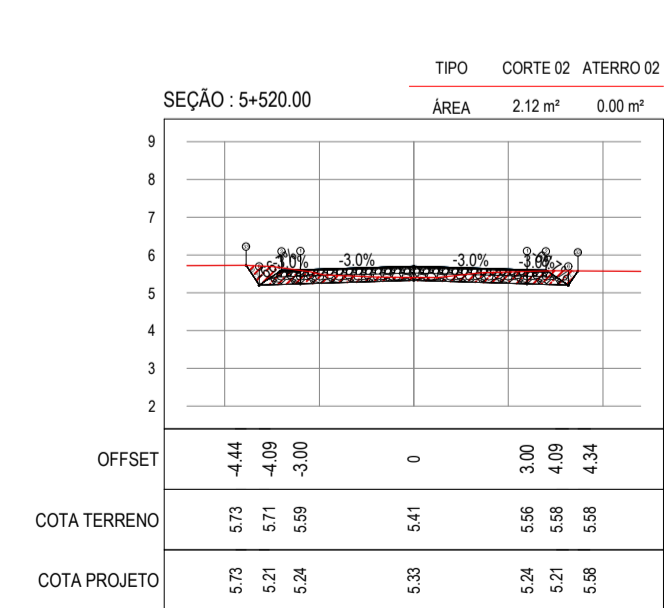
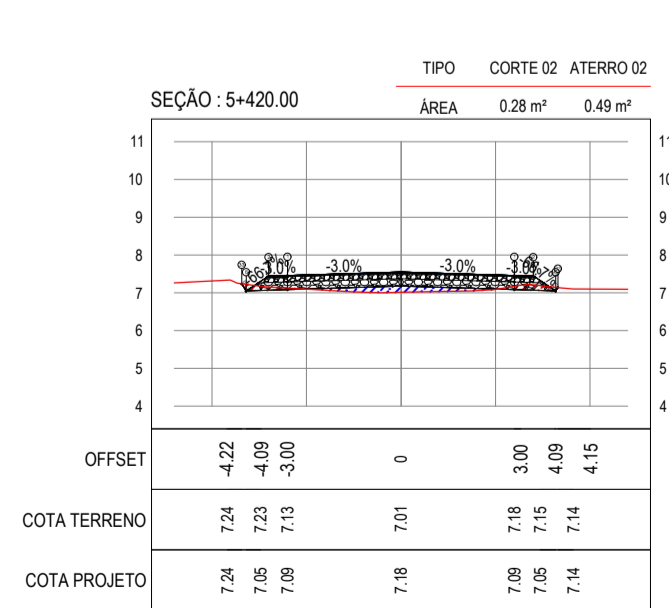
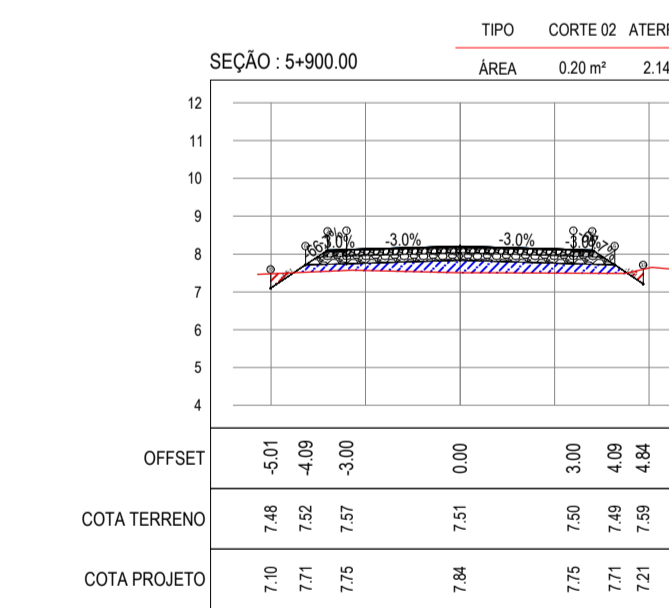
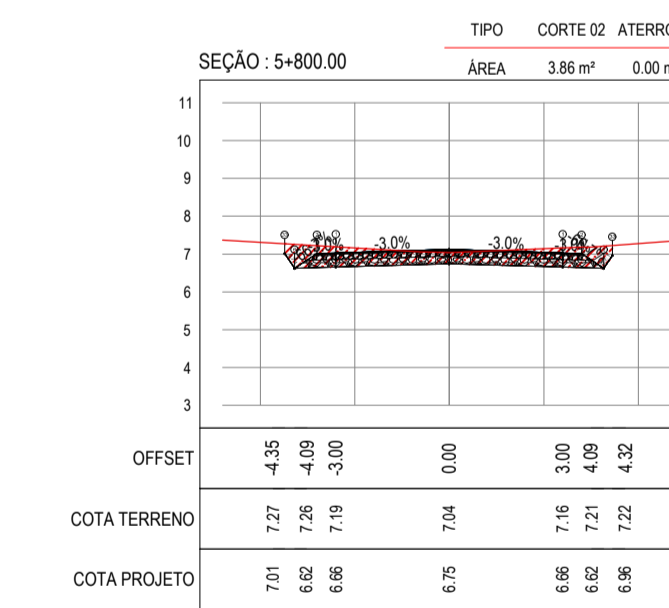
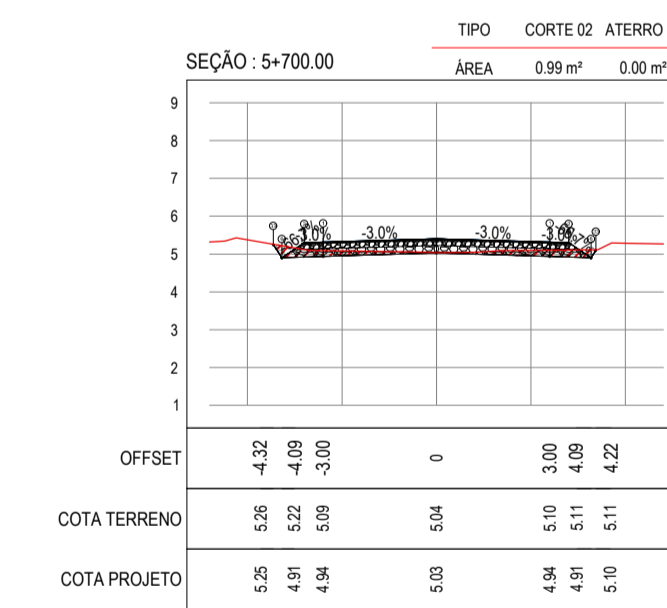
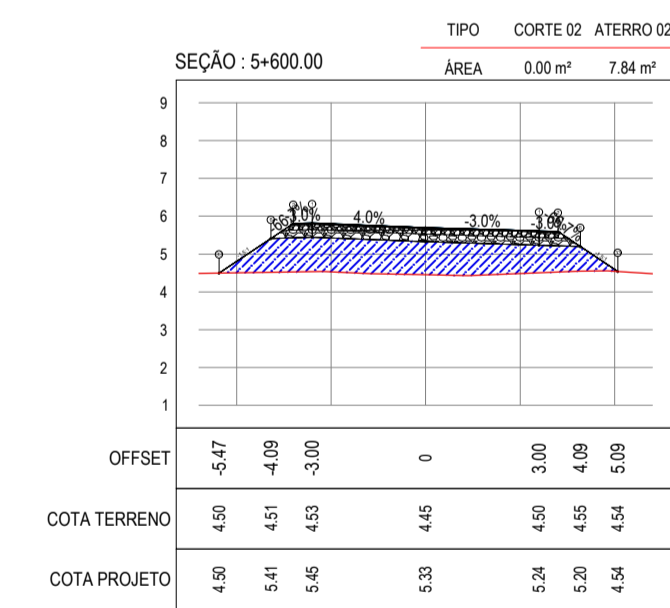
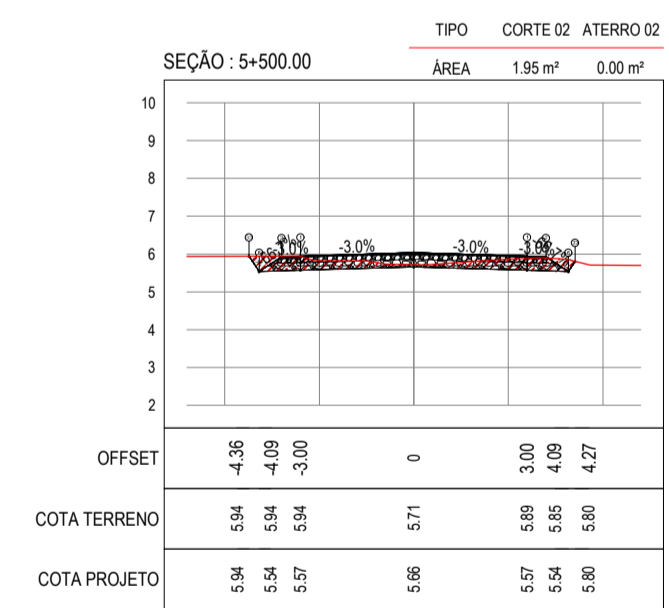
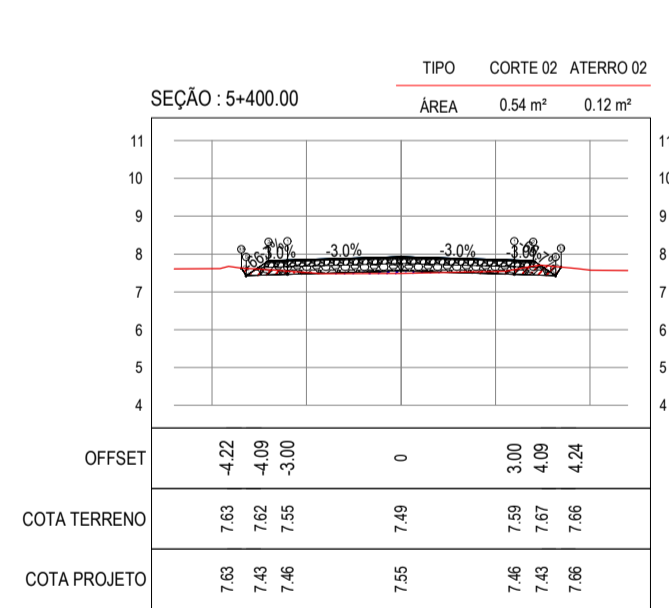
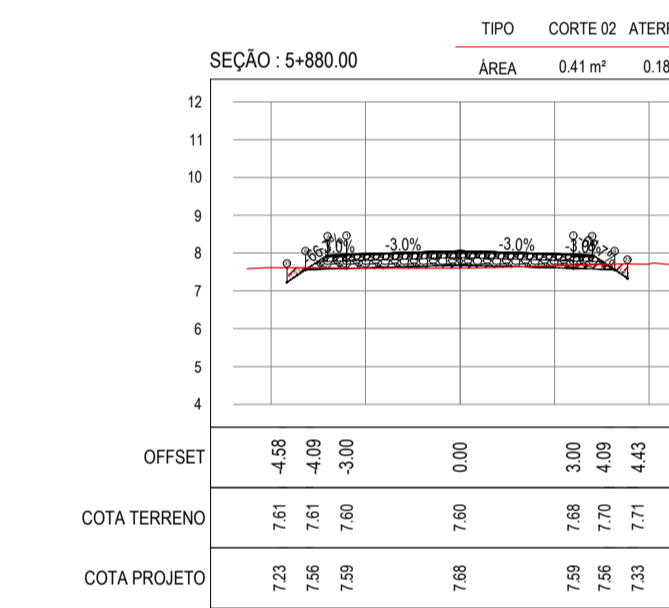
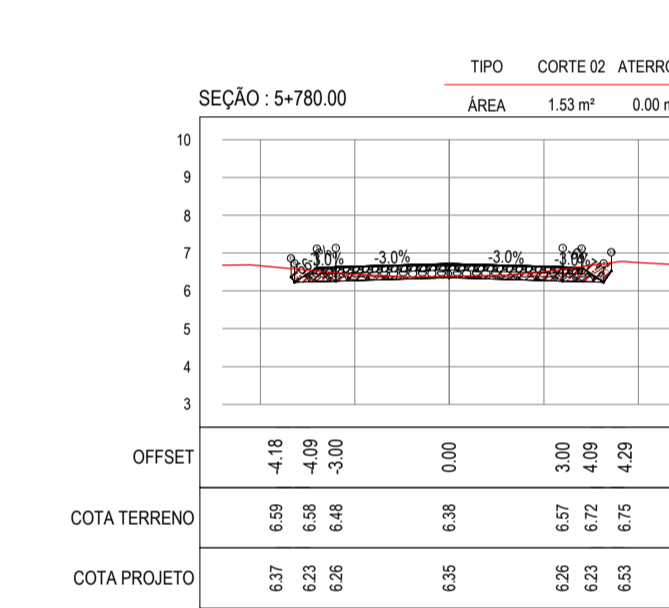
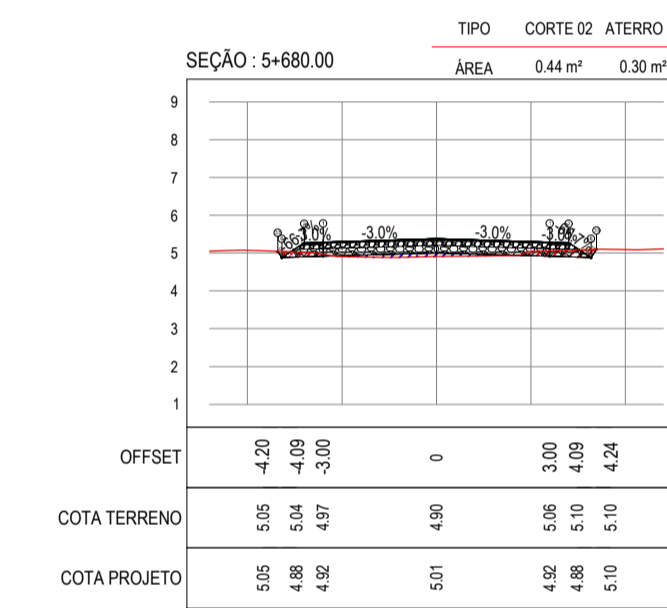
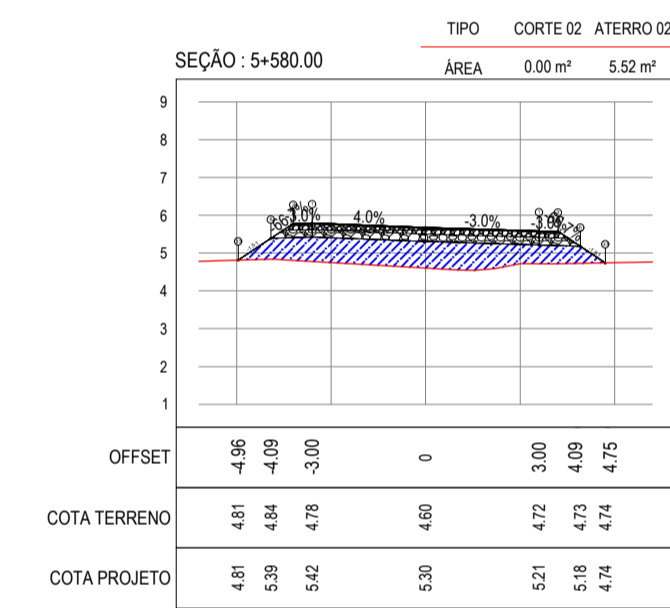
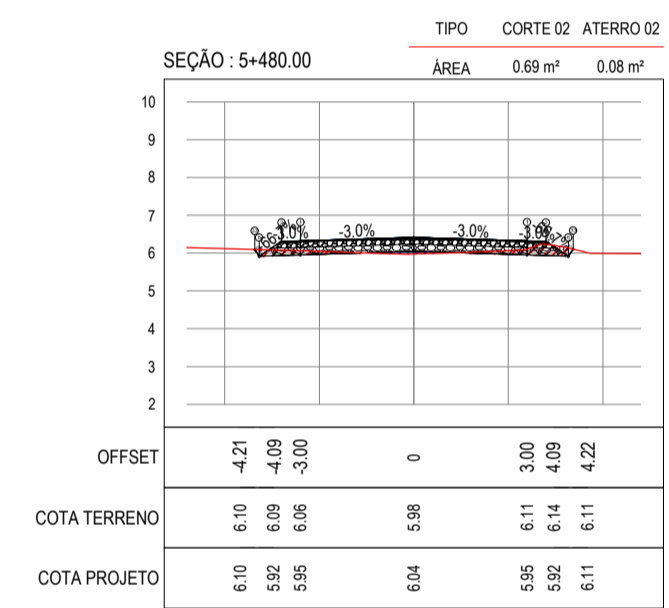
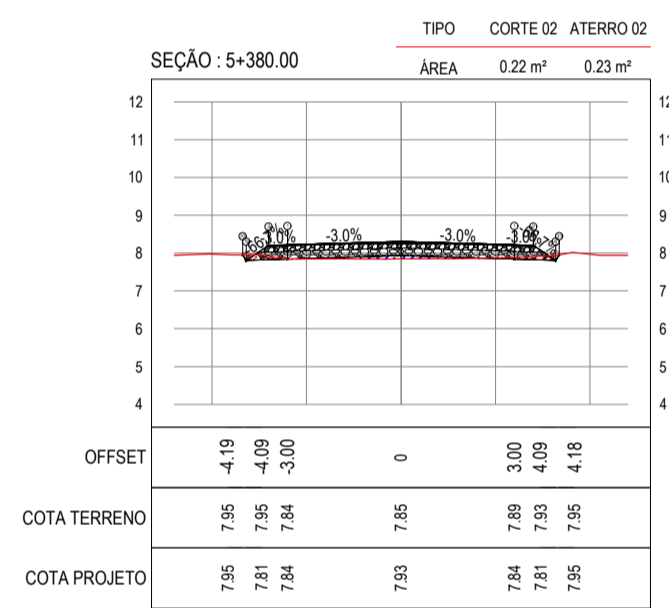
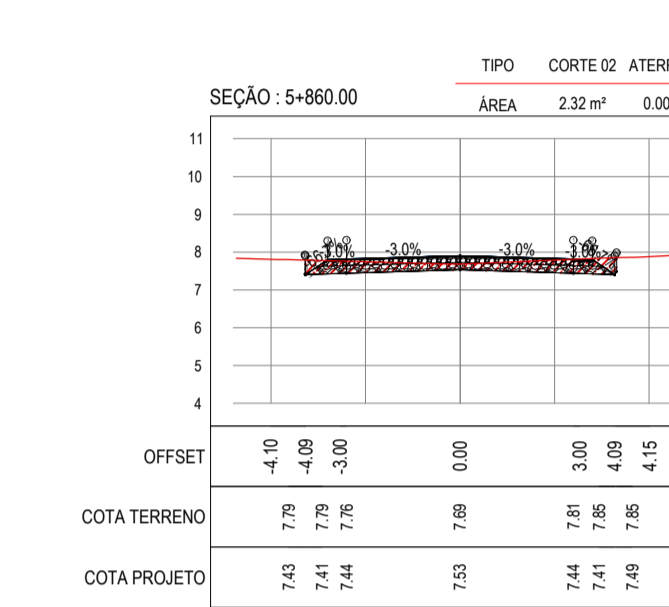
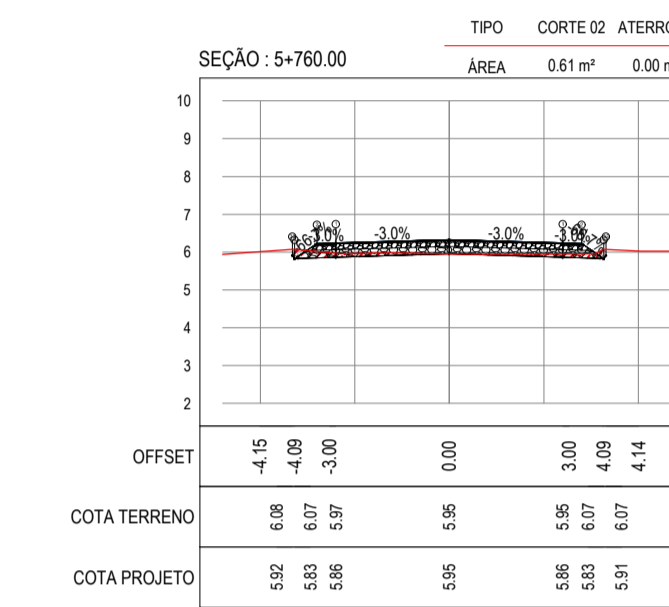
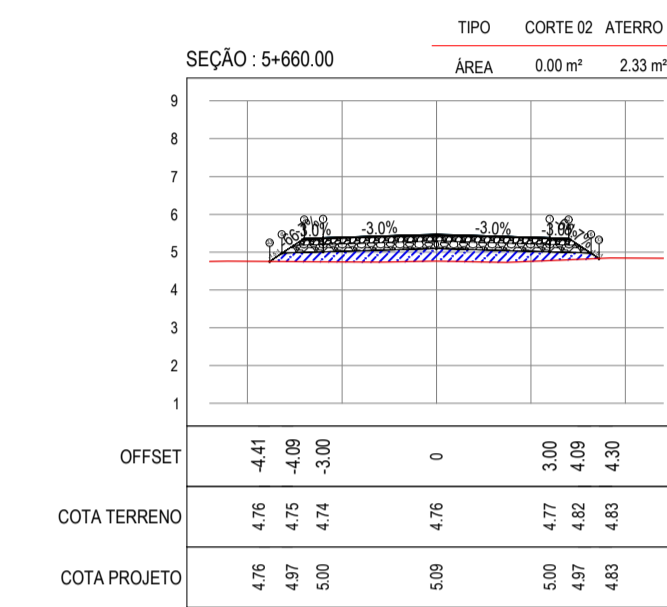
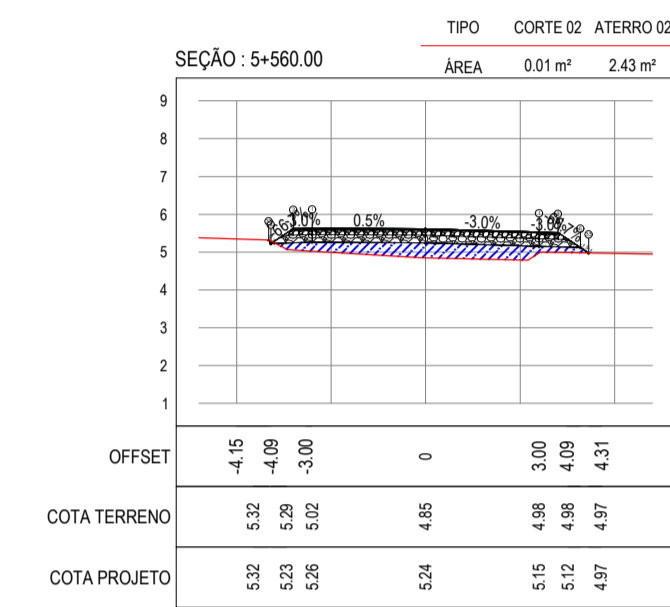
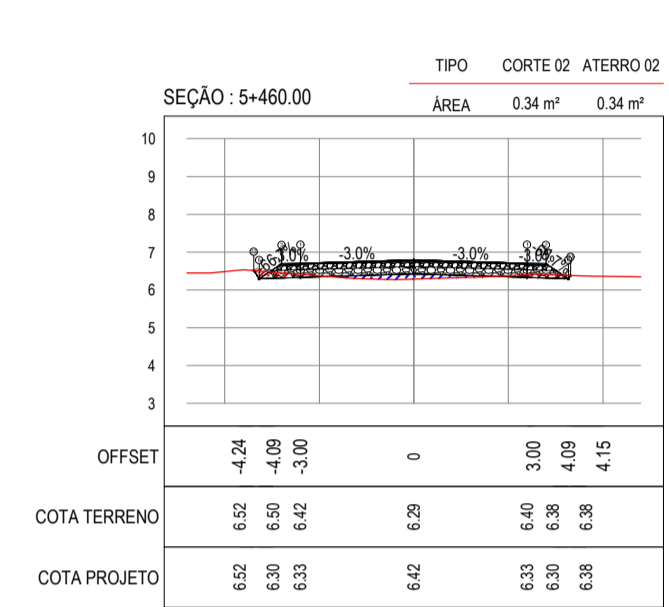
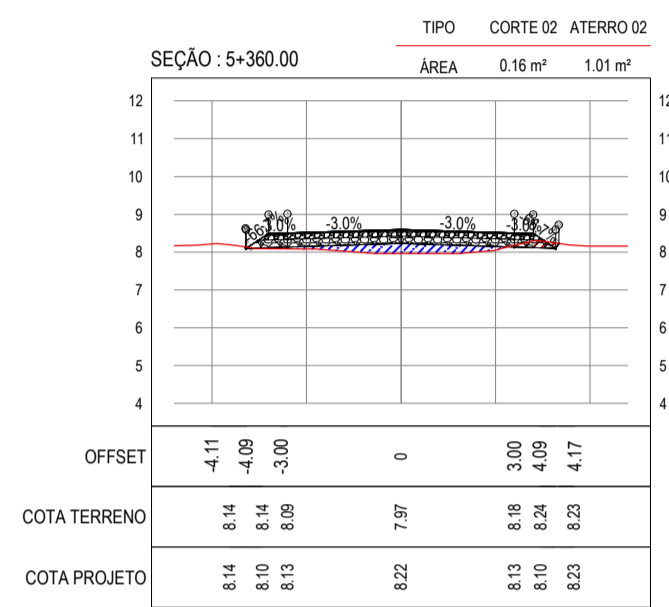
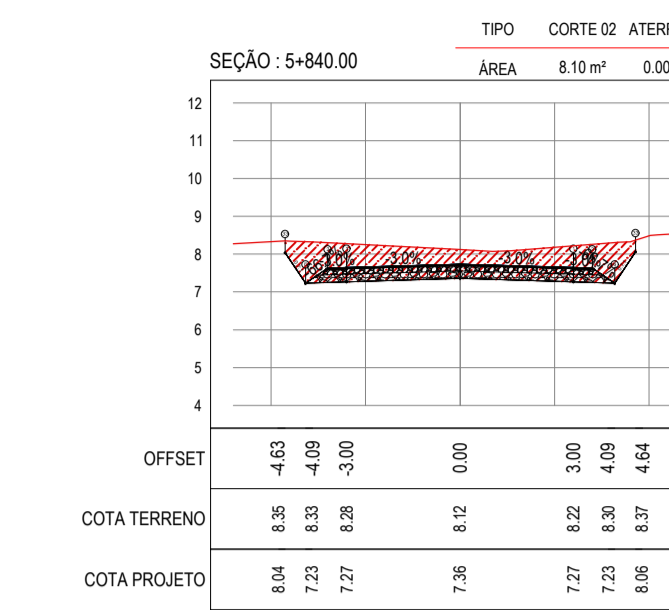
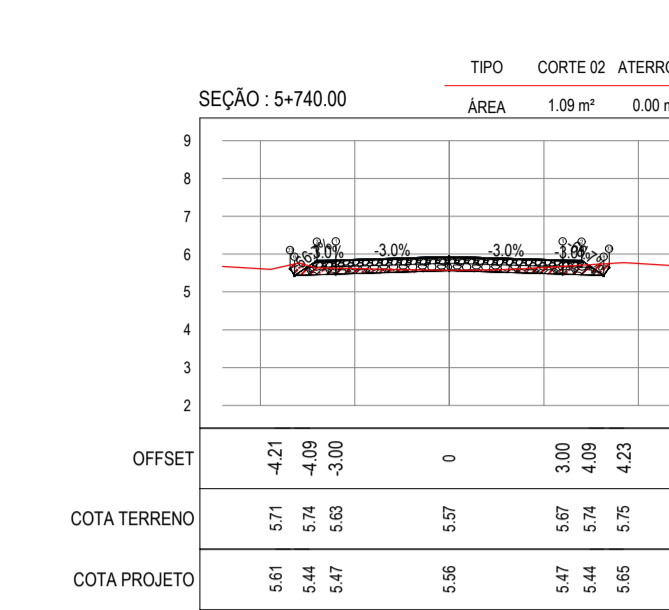
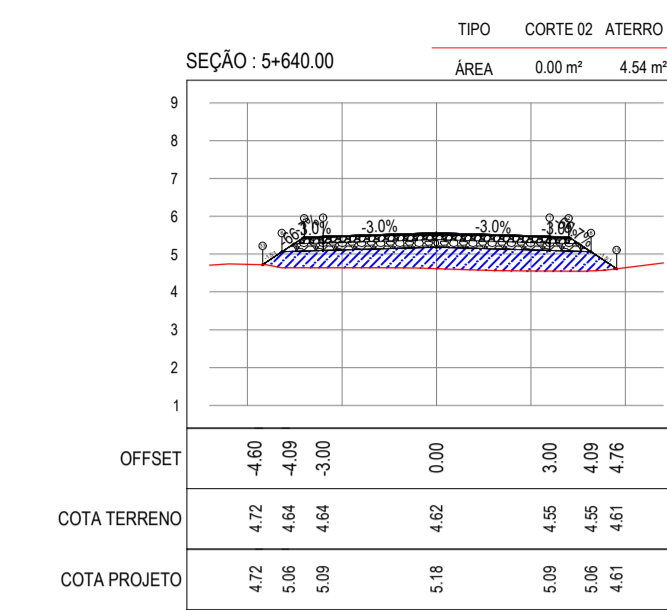
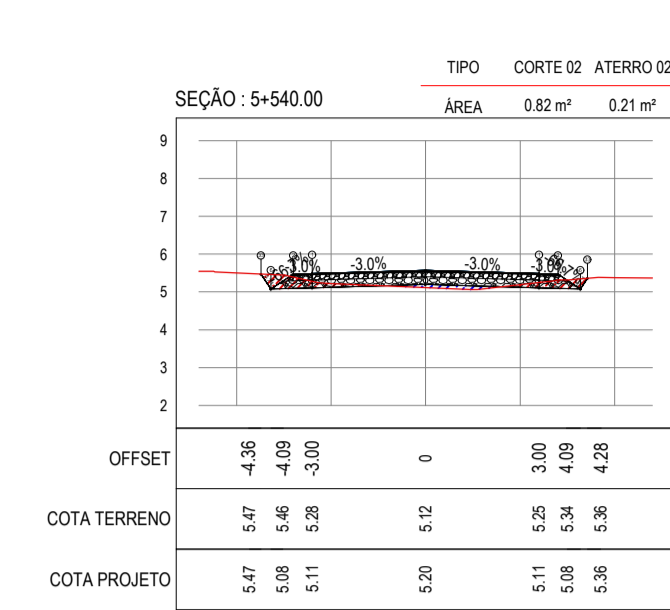
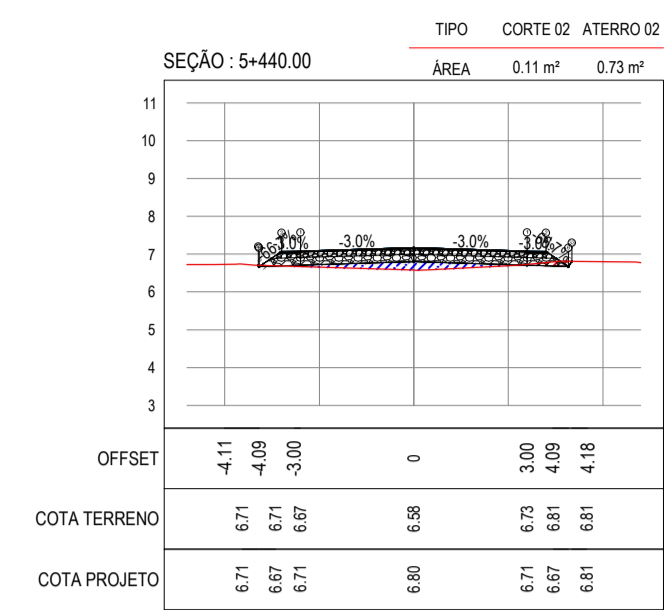
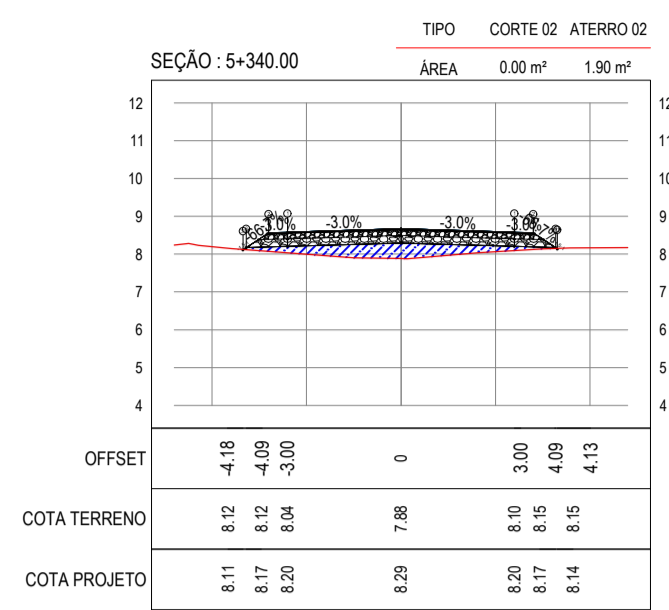
01. SEÇÕES TRANSVERSAIS - TRECHO 02

TÍTULOS: _____ DATA: _____ PRONCHAS: _____

BOCA DO FORNO - ARACATI DATA: JULHO 2018 PRONCHAS: 11-h/20

DESENHO: _____ ESCALA: _____ CONTROLE: _____

INDICADA ARCT 2018.51



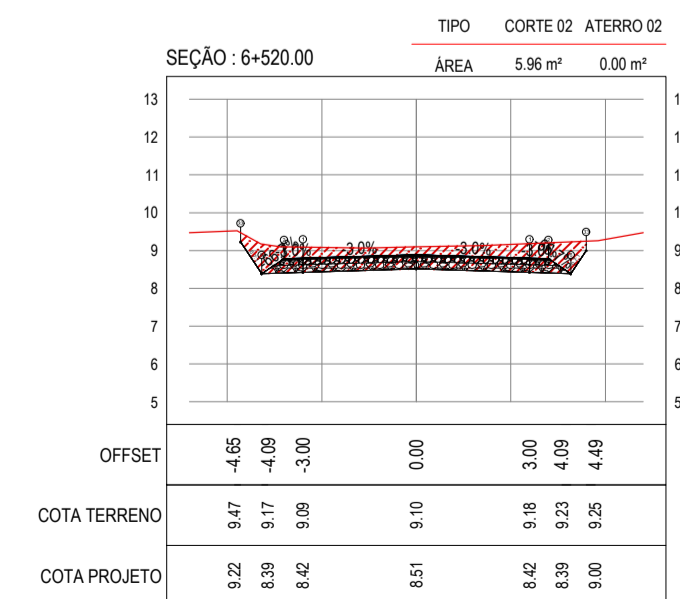
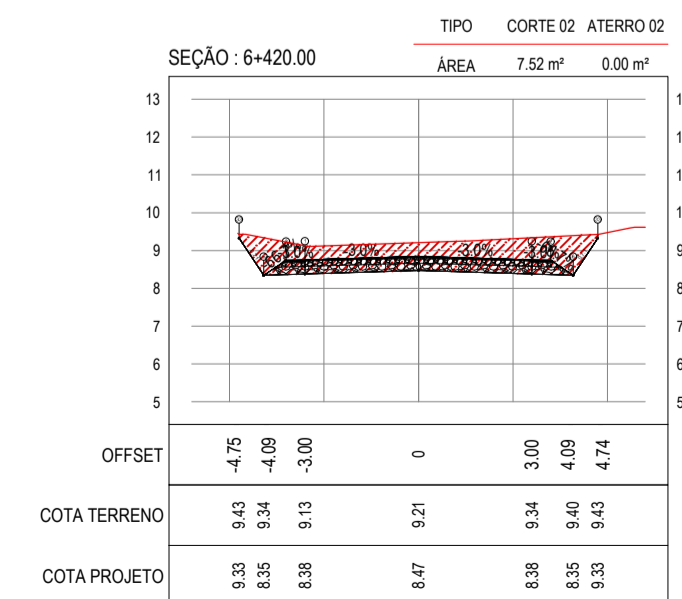
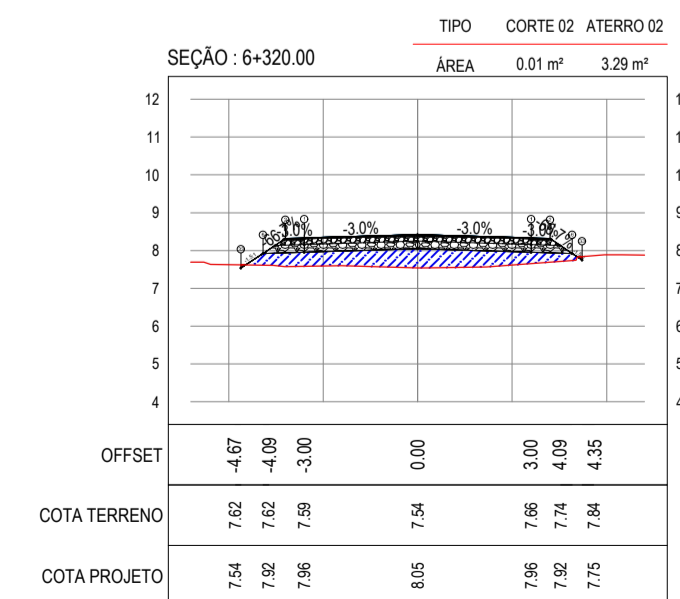
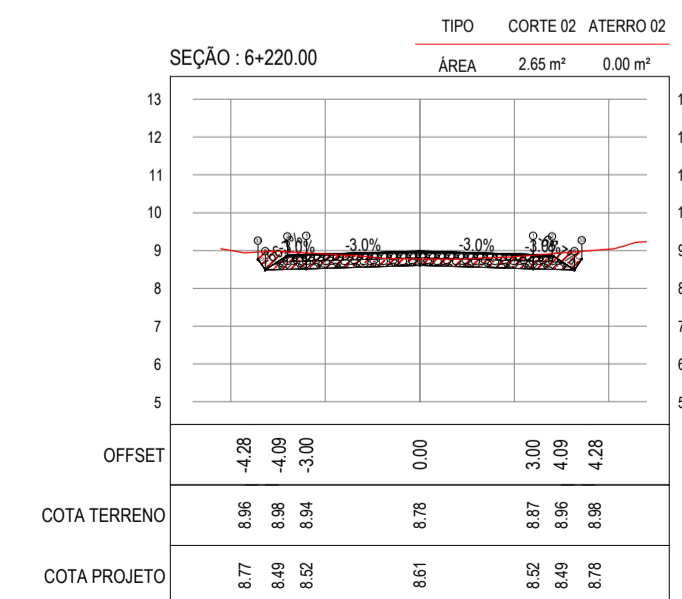
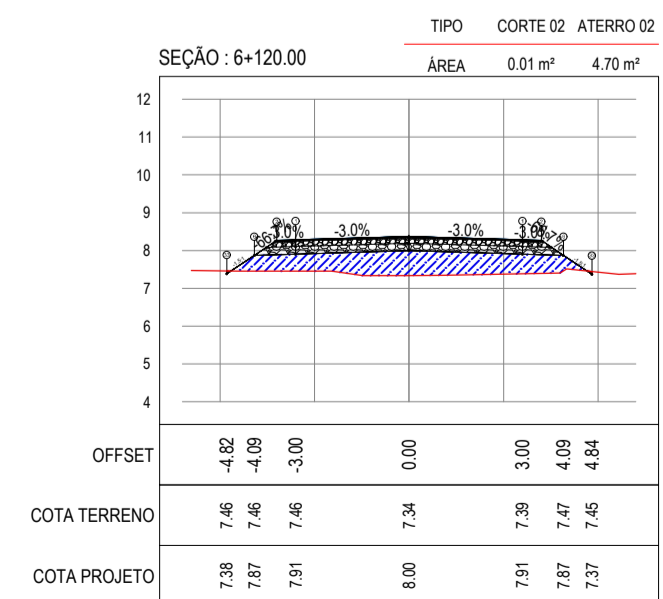
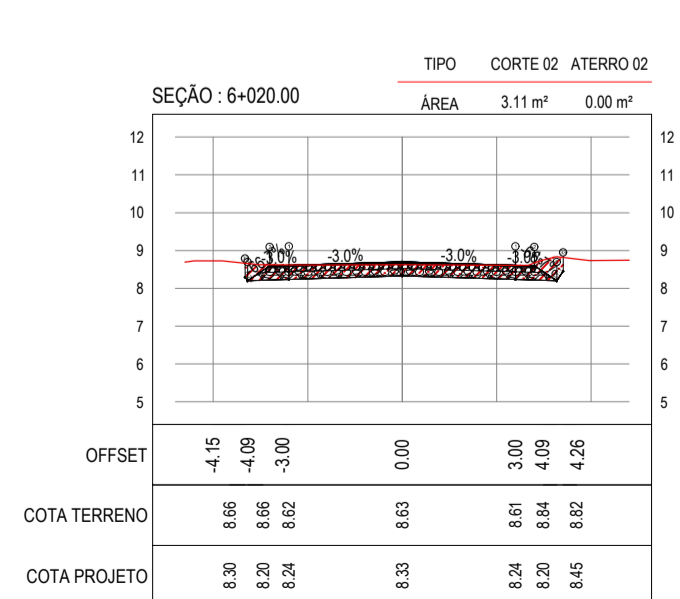
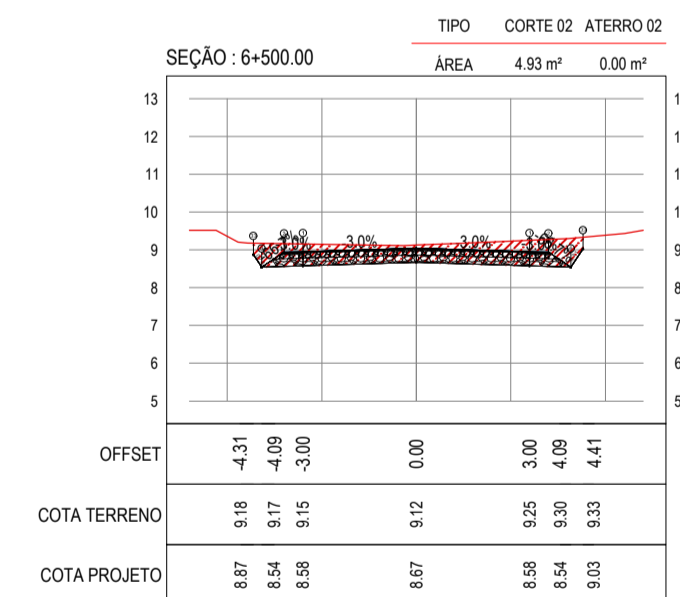
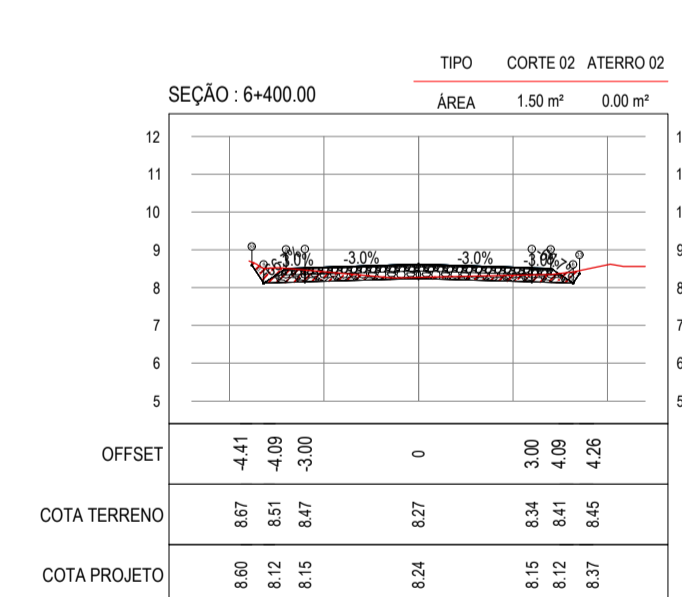
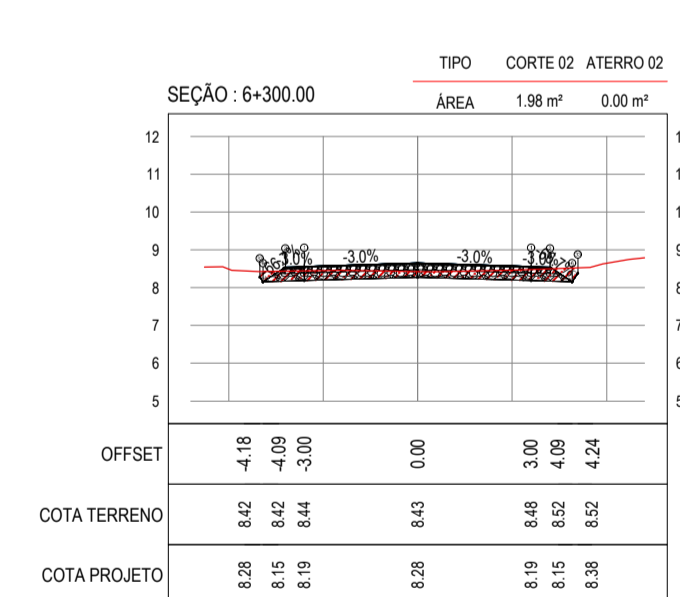
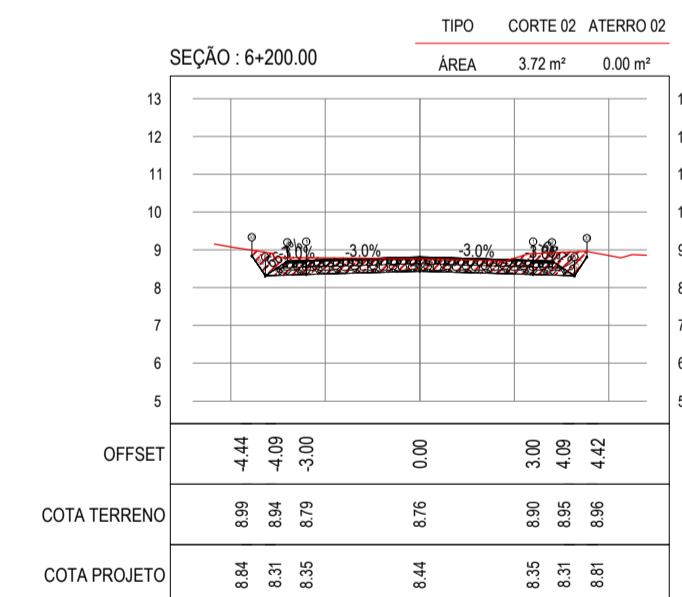
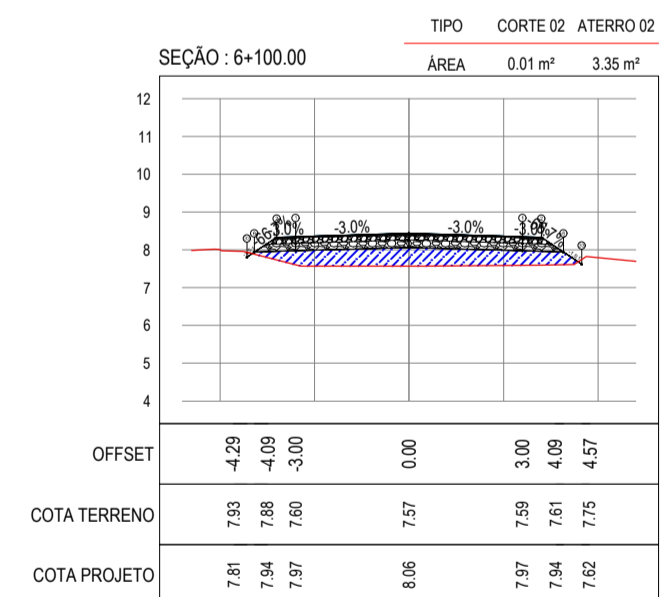
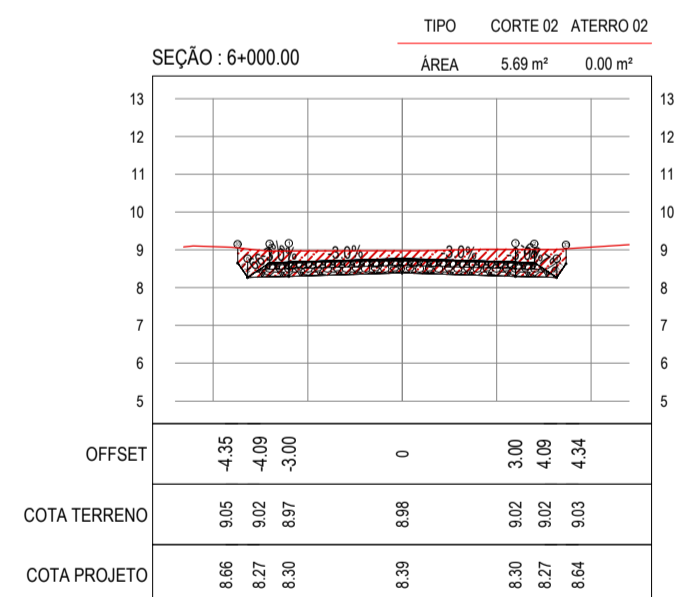
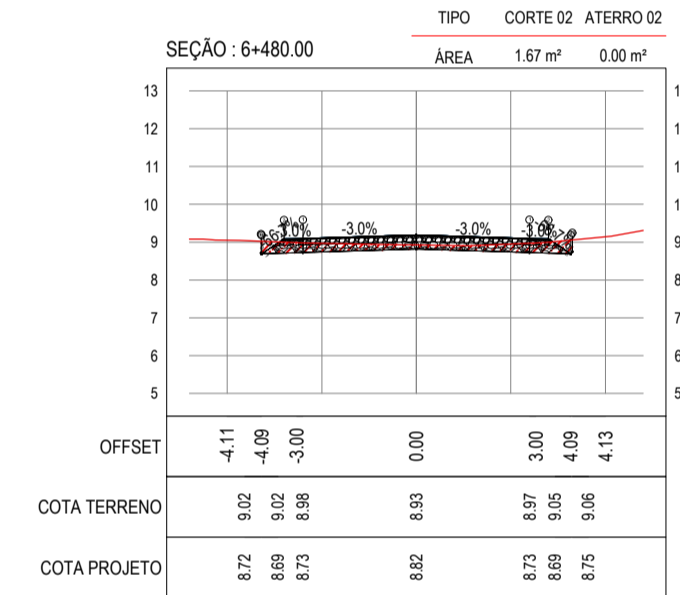
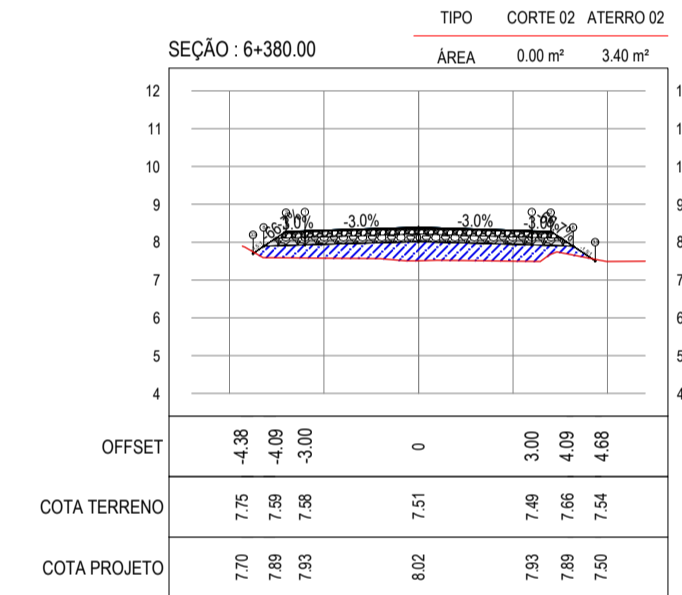
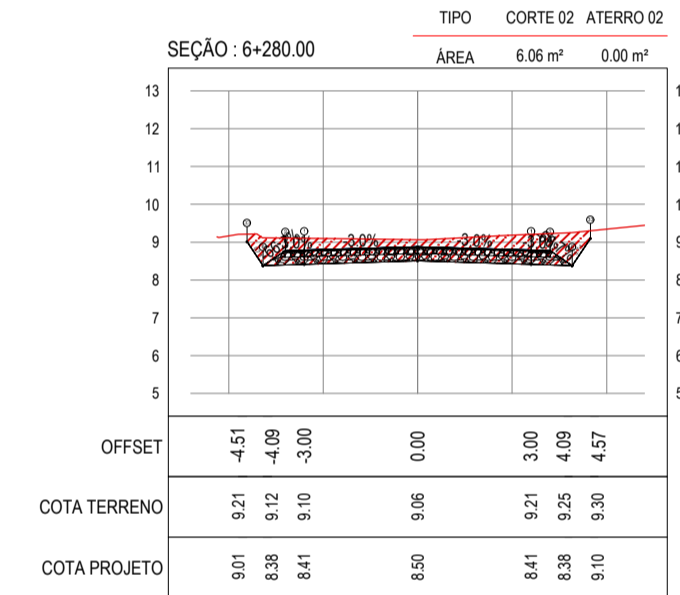
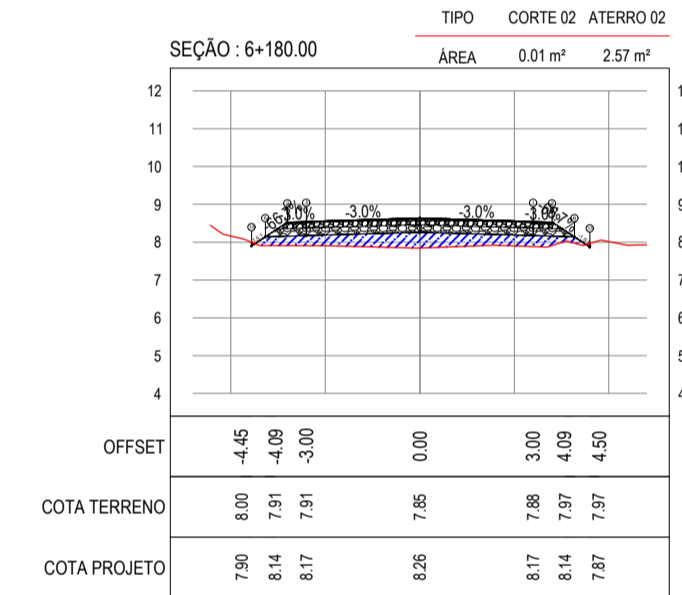
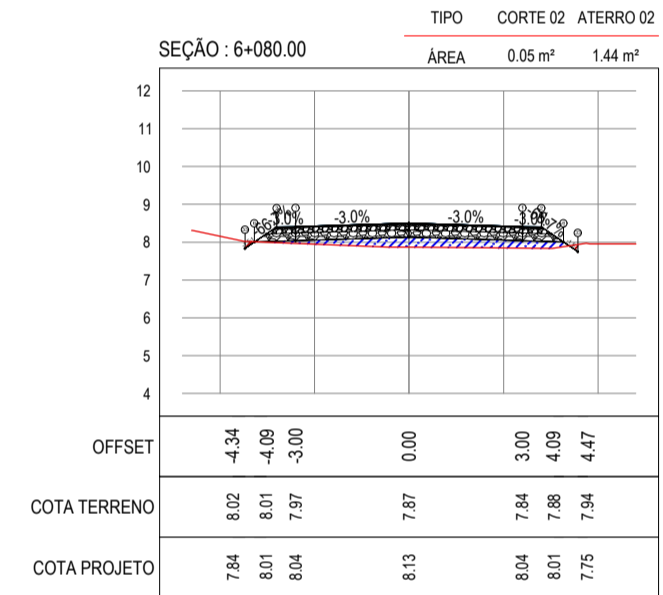
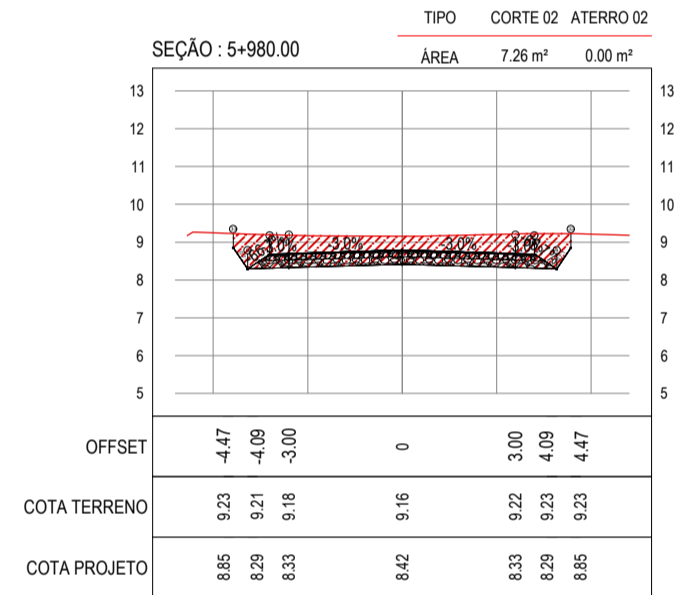
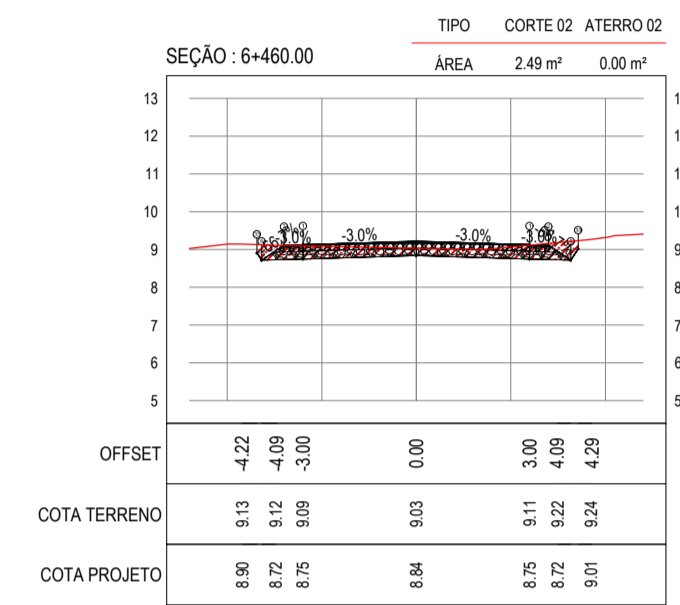
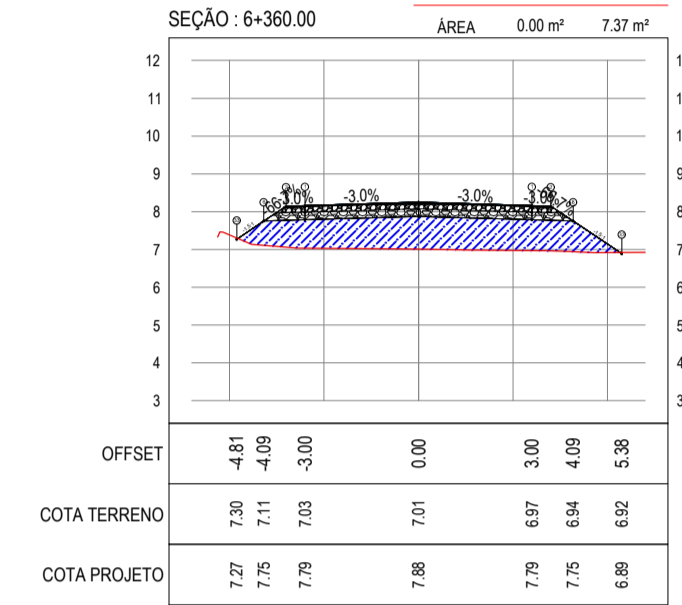
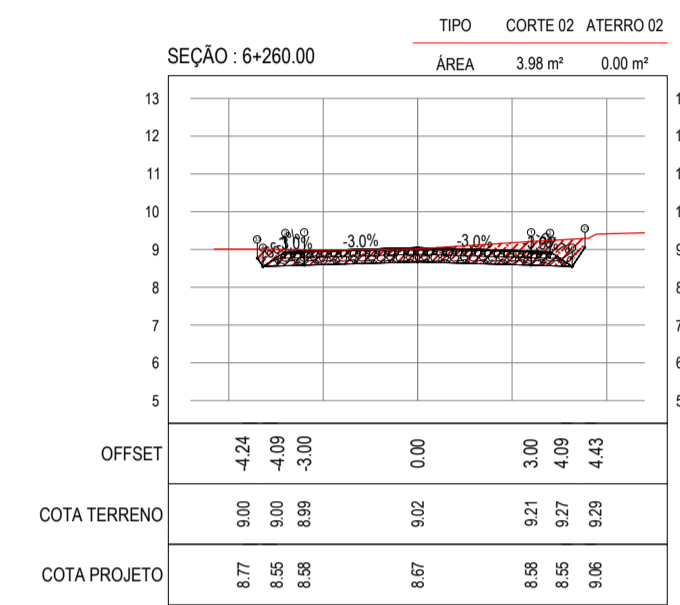
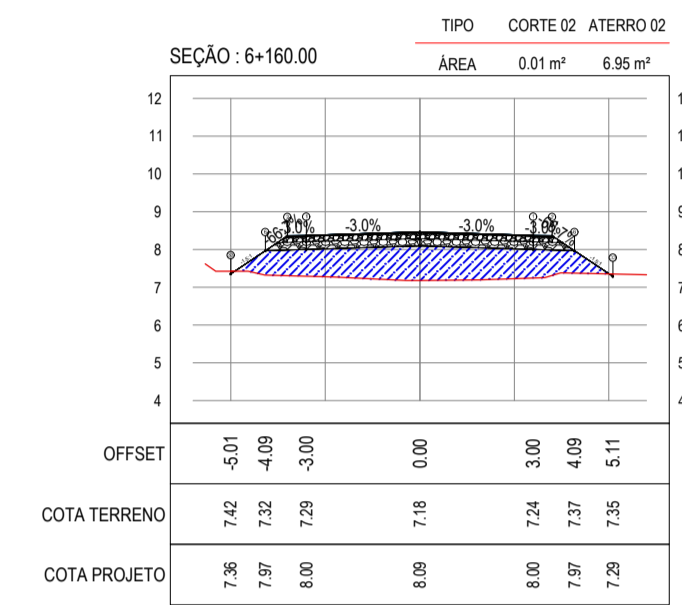
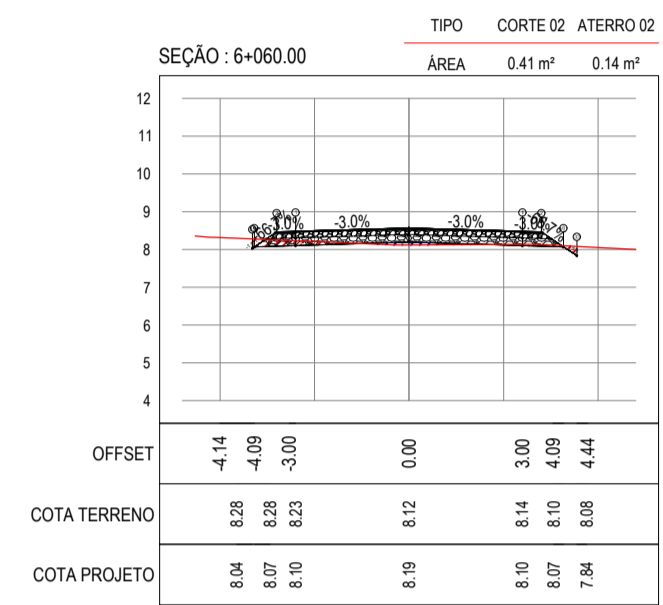
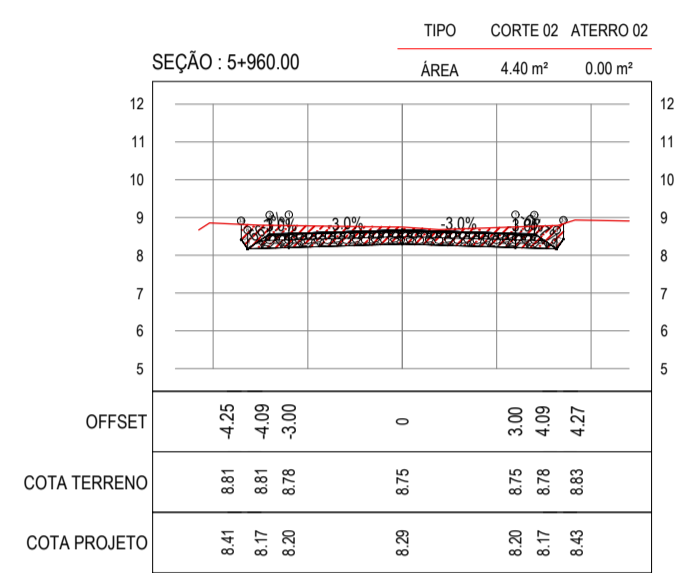
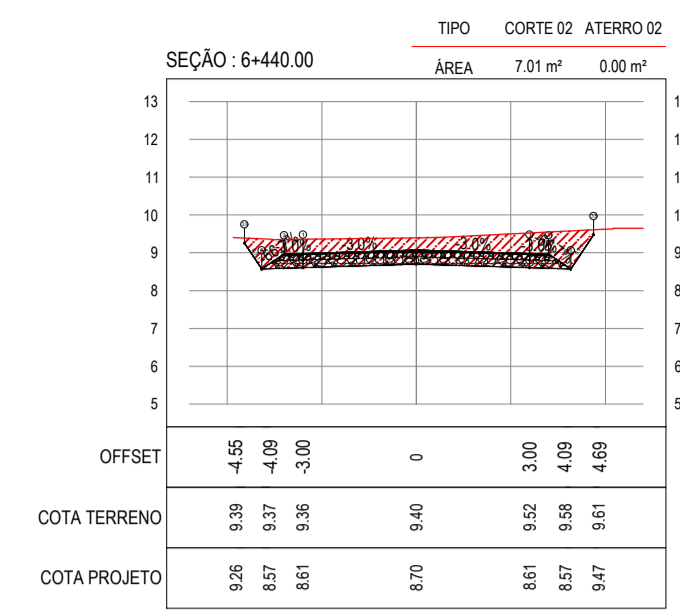
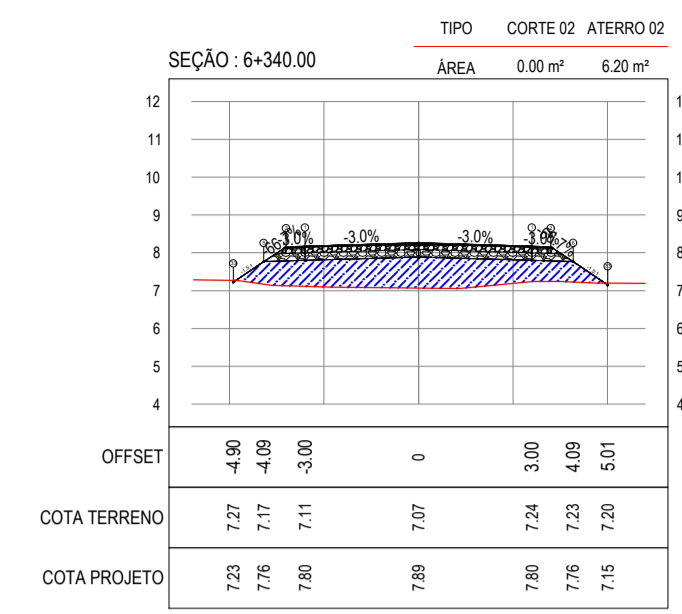
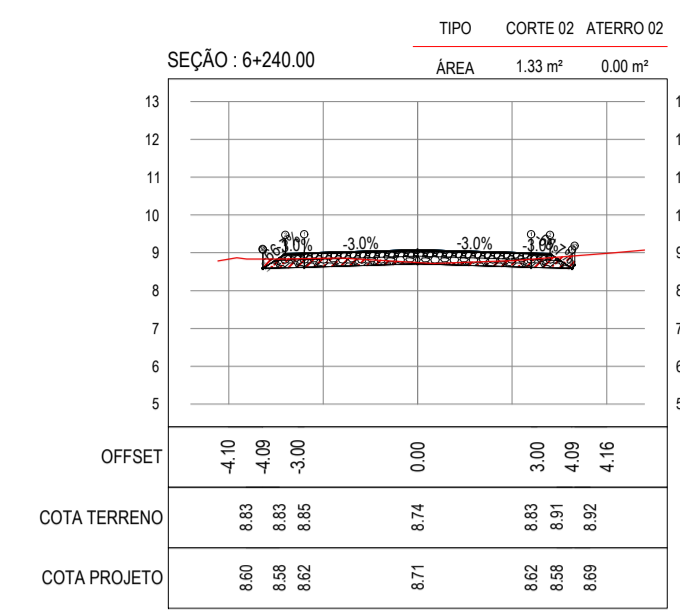
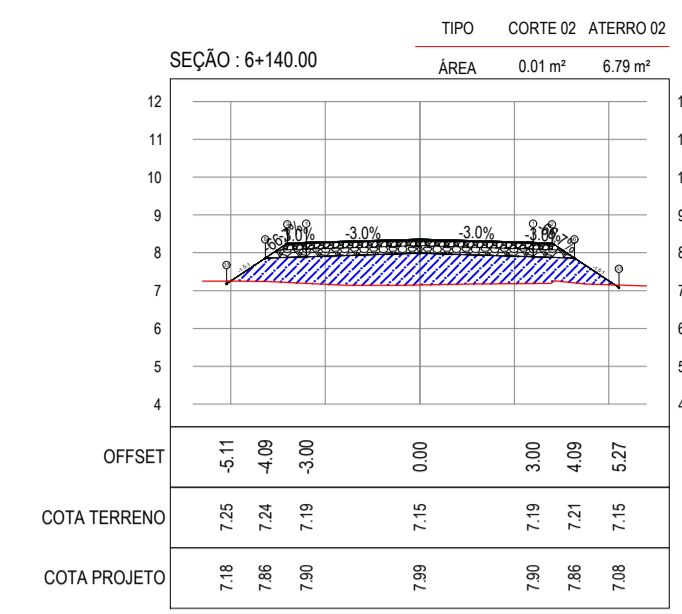
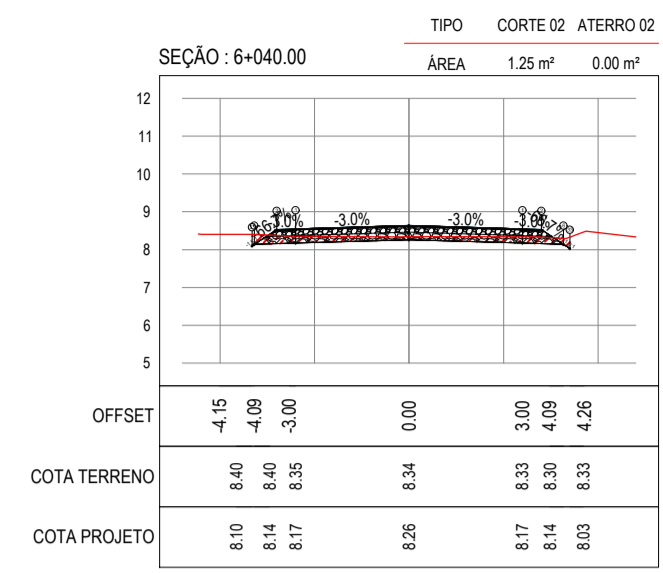
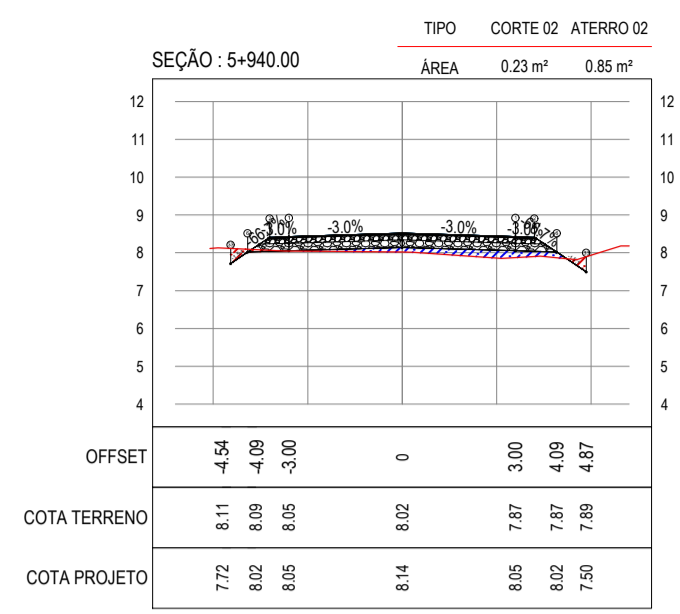
ASSINATURAS E APROVAÇÃO

PROJEITISTA: _____ PROPRIETÁRIO: _____

APROVAÇÃO: _____

PROPRIETÁRIO:
PREFEITURA MUNICIPAL DE ARACATI
FUNÇÃO:
PAVIMENTAÇÃO NA LOCALIDADE DE BOCA DO FORNO A BARREIRA DOS VIANAS
CORTELODO:
PROJETO DE TERRAPLENAGEM
IDENTIFICAÇÃO DOS DESENHOS:
01. SEÇÕES TRANSVERSAIS - TRECHO 02

TÍTULO: BOCA DO FORNO - ARACATI DATA: JULHO/2018 PRONCHIA: 11-4/20
DESENHO: INDICADA CONTRUIÇÃO: ARCT 2018.51

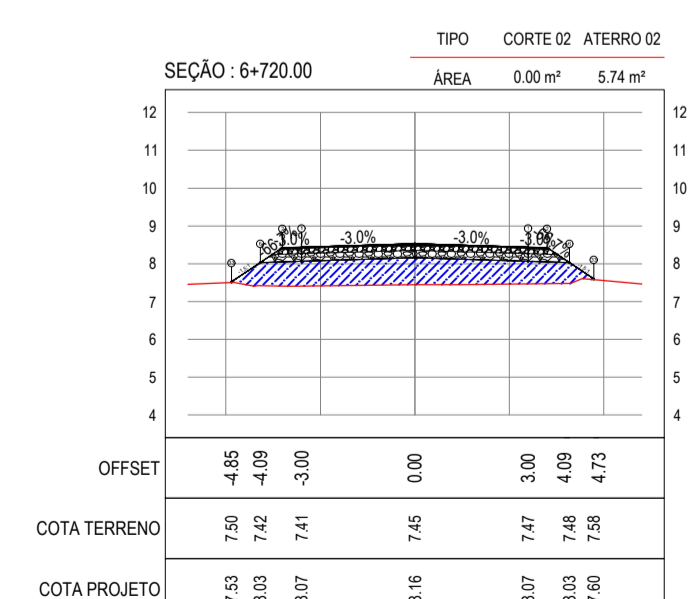
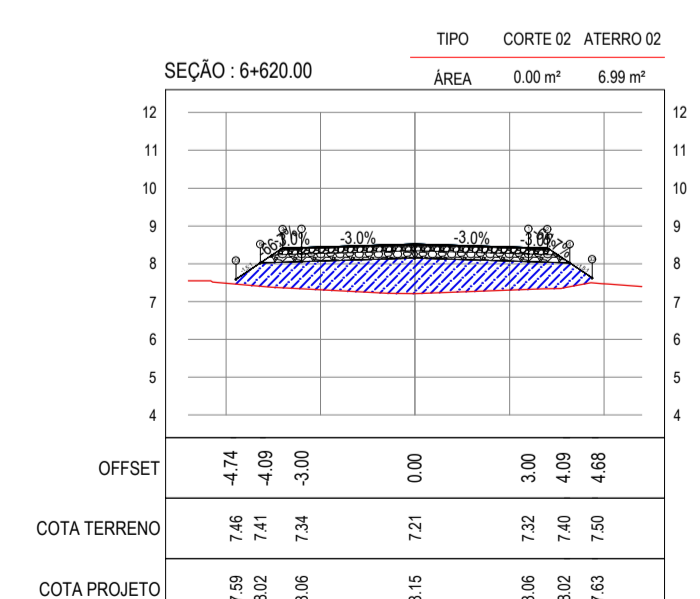
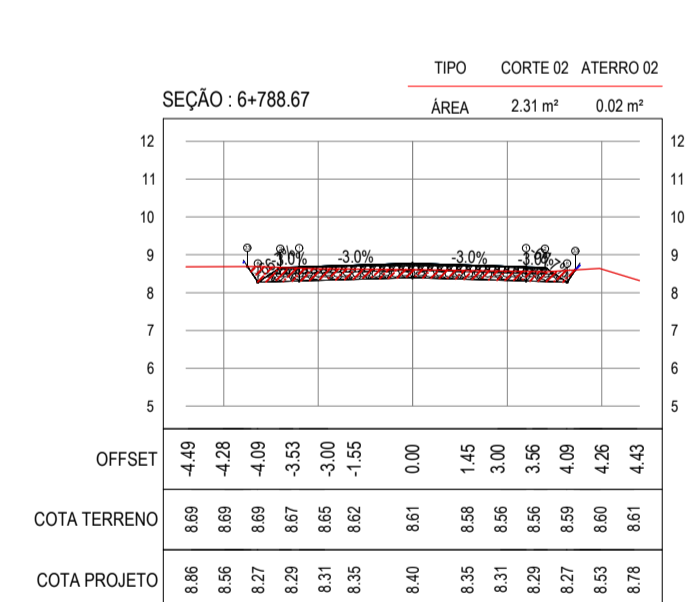
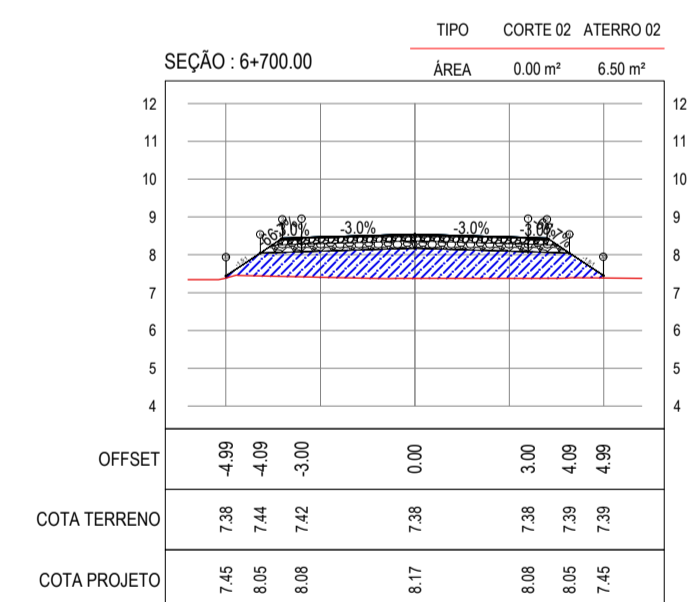
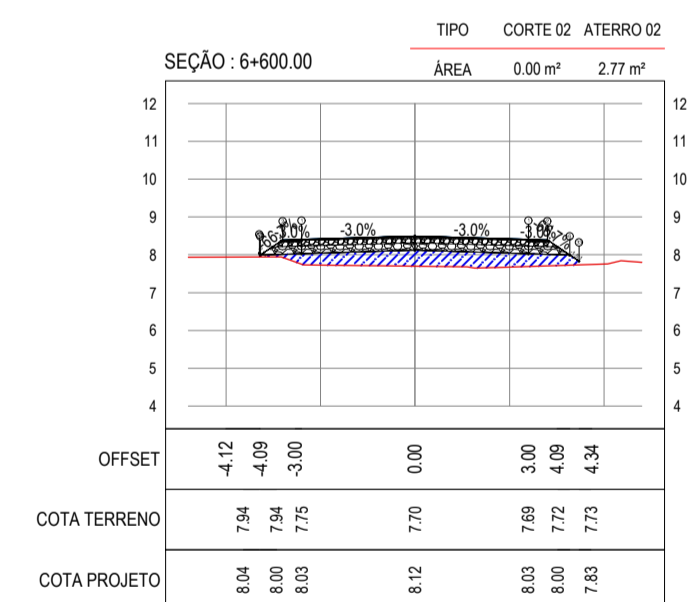
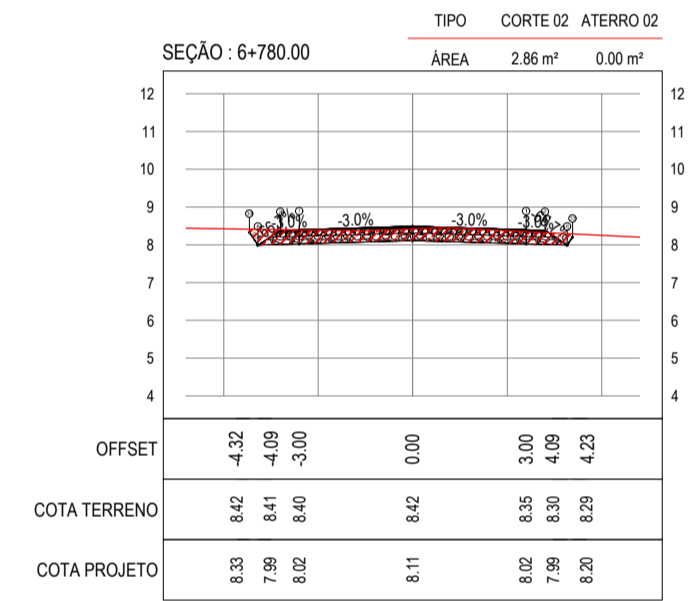
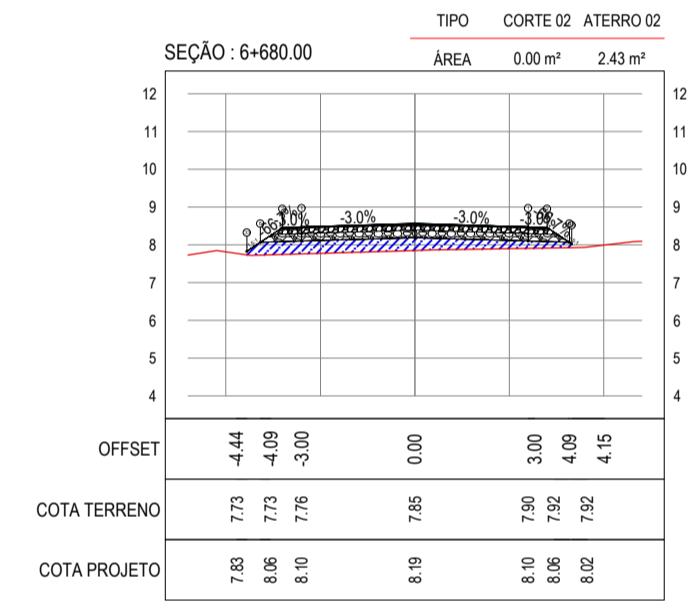
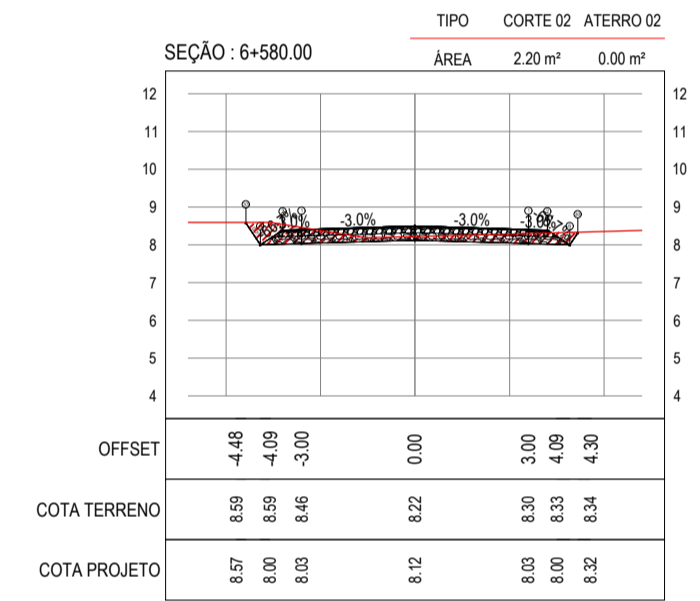
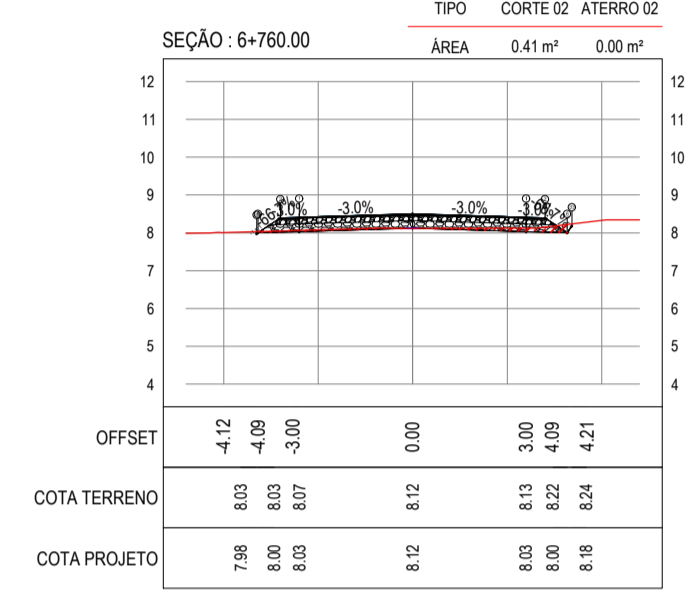
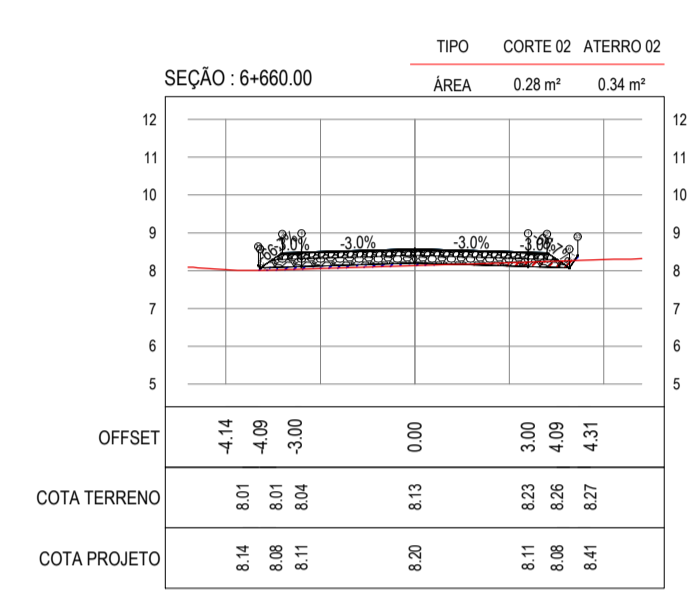
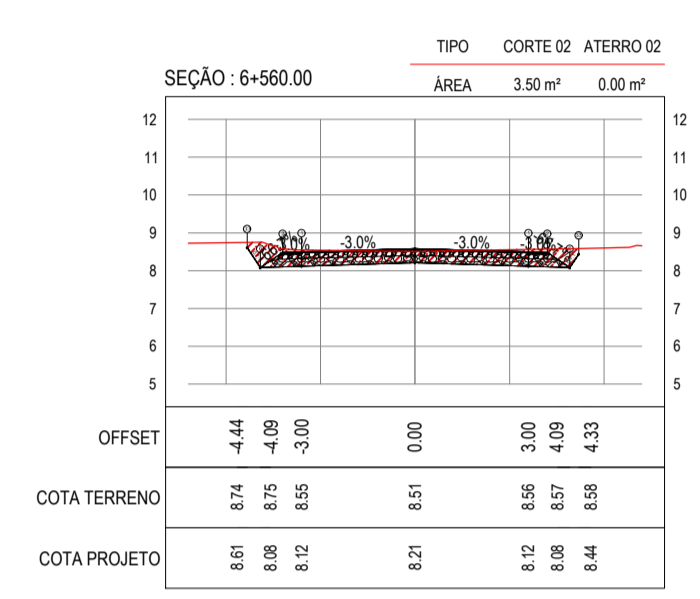
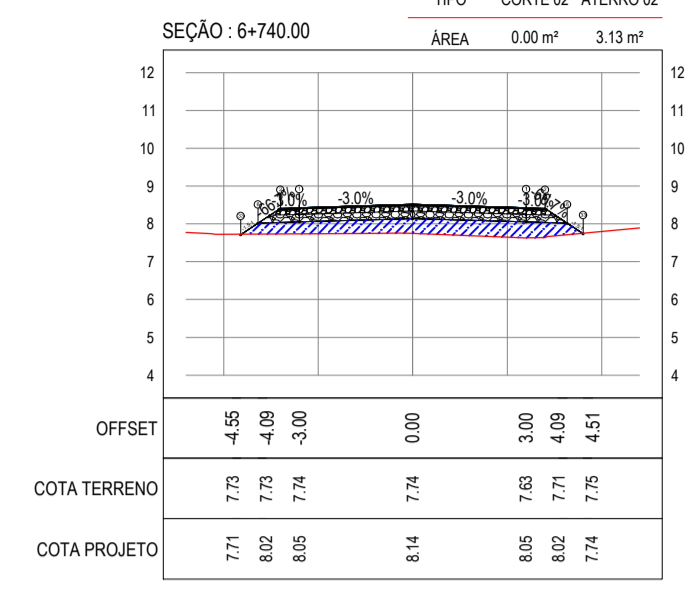
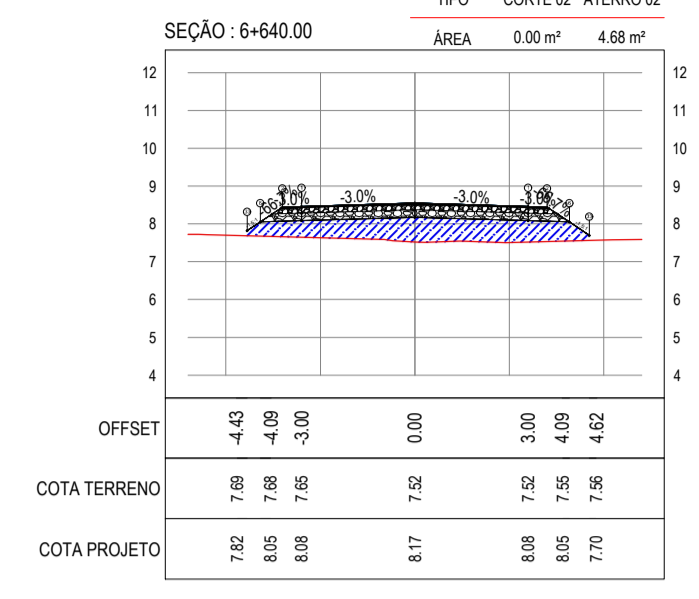
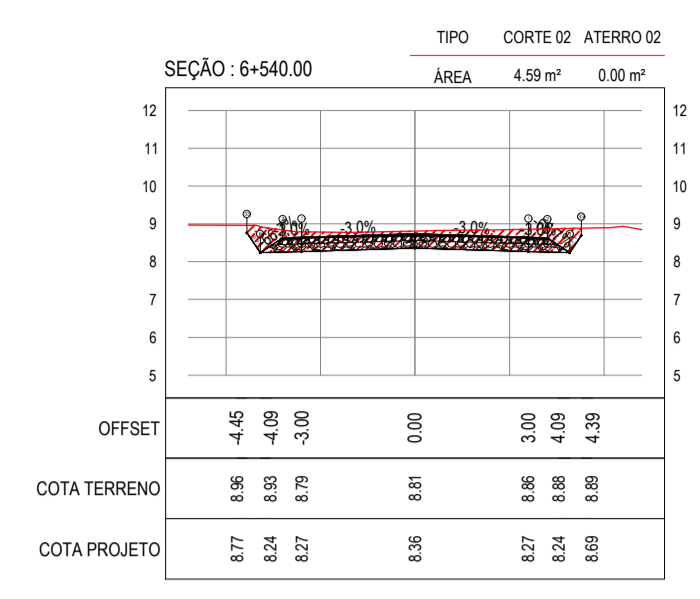


ASSINATURAS E APROVAÇÃO

PROJETISTA	PROPRIETÁRIO
------------	--------------

APROVAÇÃO

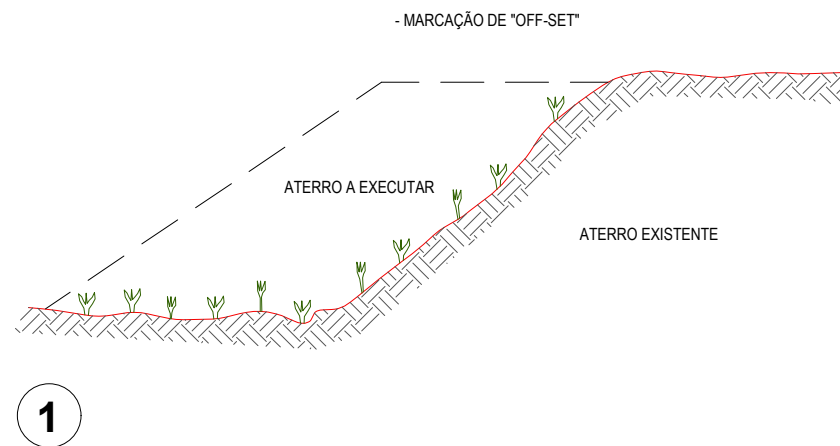
PROPRIETÁRIO:
PREFEITURA MUNICIPAL DE ARACATI
 FUNÇÃO:
PAVIMENTAÇÃO NA LOCALIDADE DE BOCA DO FORNO A BARREIRA DOS VIANAS
 PROJETO:
PAVIMENTAÇÃO NA LOCALIDADE DE BOCA DO FORNO A BARREIRA DOS VIANAS
 CORTADO:
PROJETO DE TERRAPLENAGEM
 IDENTIFICAÇÃO DOS DESENHOS:
01. SEÇÕES TRANSVERSAIS - TRECHO 02



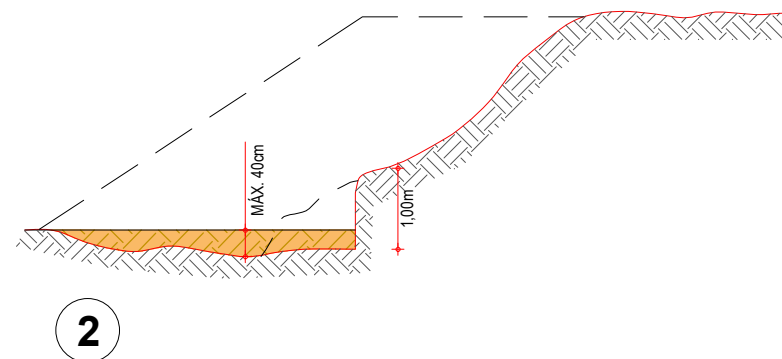
ASSINATURAS E APROVAÇÃO

PROJETISTA	PROPRIETÁRIO	
APROVAÇÃO		
PROPRIETÁRIO		
PREFEITURA MUNICIPAL DE ARACATI TÍTULO: PAVIMENTAÇÃO NA LOCALIDADE DE BOCA DO FORNO A BARREIRA DOS VIANAS PROJETO: PAVIMENTAÇÃO NA LOCALIDADE DE BOCA DO FORNO A BARREIRA DOS VIANAS CONTEÚDO: PROJETO DE TERRAPLENAGEM IDENTIFICAÇÃO DOS DESENHOS: 01. SEÇÕES TRANSVERSAIS - TRECHO 02		
TÍTULO: BOCA DO FORNO - ARACATI	DATA: JULHO/2018	PRONCHIA: 11-K/20
DESENHO: INDICADA	ESCALA: INDICADA	CONTROLE: ARCT 2018.51

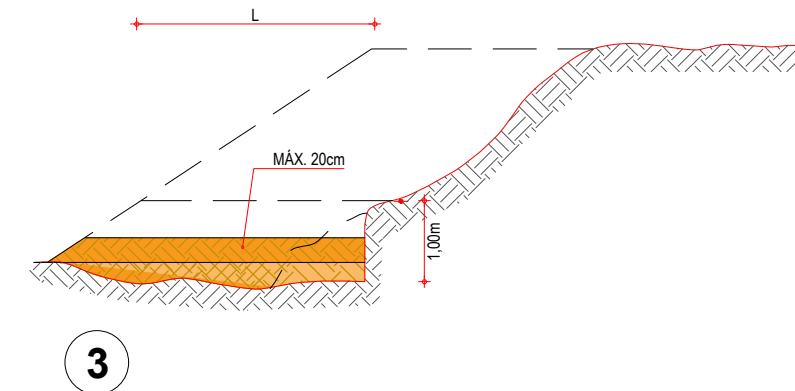
RECOMPOSIÇÃO E ALARGAMENTO DA PLATAFORMA



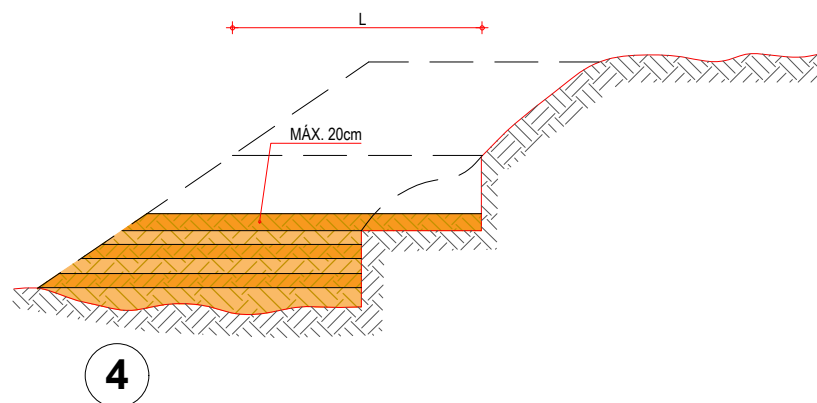
- LIMPEZA DA SAIA DO ATERRO E DO TERRENO ONDE SERÁ EXECUTADO O ALARGAMENTO DA PLATAFORMA; CORTE DA SAIA E REGULARIZAÇÃO DO TERRENO NATURAL; COMPACTAÇÃO DA 1ª CAMADA.



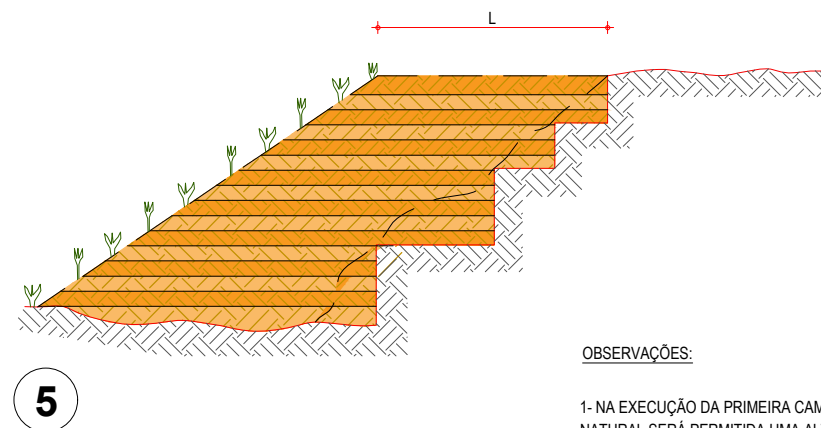
- EXECUÇÃO DA 2ª CAMADA COM MATERIAL DE EMPRÉSTIMO OU CORTE, PROCEDIMENTO IDÊNTICO ATÉ QUE A LARGURA 'L' SEJA A MÍNIMA NECESSÁRIA PARA OPERAÇÃO DE EQUIPAMENTO.



- EXECUÇÃO DE NOVO CORTE NO ATERRO EXISTENTE; PROCEDIMENTO IDÊNTICO ATÉ QUE A LARGURA 'L' ATINJA O MÍNIMO PARA O TRABALHO DO EQUIPAMENTO; PROSSEGUIMENTO ATÉ ATINGIR AS COTAS DA PLATAFORMA (NOTA DE SERVIÇO)



- REVESTIMENTO VEGETAL DA SAIA DO ATERRO

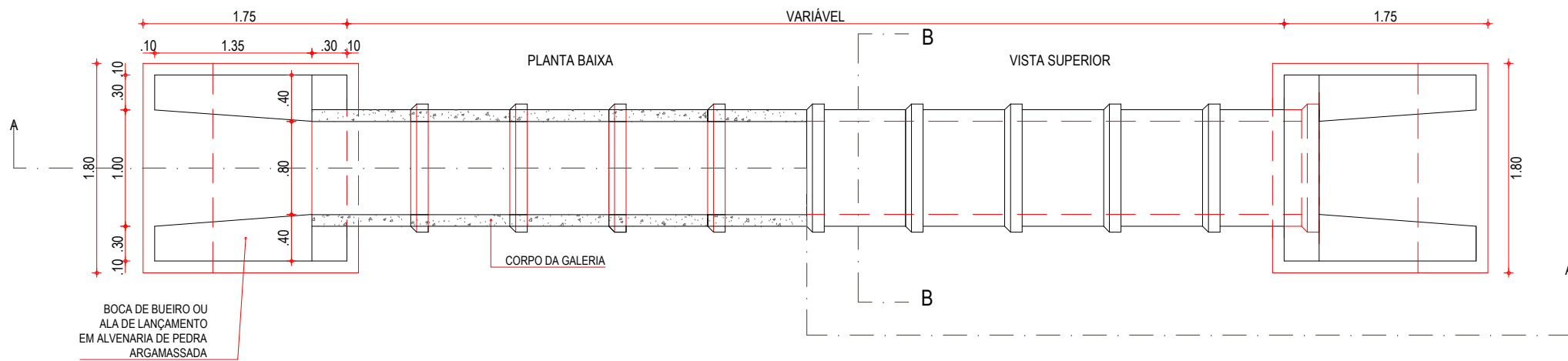


OBSERVAÇÕES:

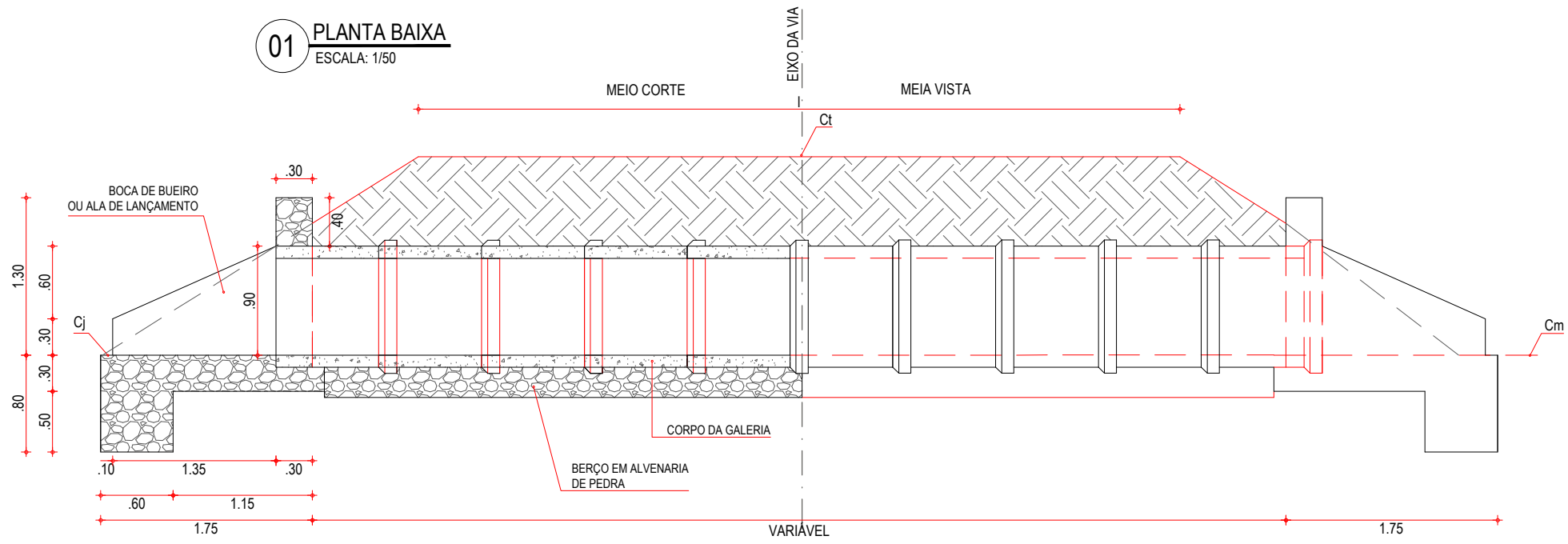
- 1- NA EXECUÇÃO DA PRIMEIRA CAMADA DE REGULARIZAÇÃO SOBRE O TERRENO NATURAL SERÁ PERMITIDA UMA ALTURA MÁXIMA DE 40cm, APÓS COMPACTAÇÃO.
- 2- CADA CAMADA SERÁ COMPACTADA.
- 3- O MATERIAL PROVENIENTE DE CADA CORTE DEVERÁ SER UTILIZADO NAS CAMADAS A COMPACTAR.
- 4- SOMENTE APÓS A COMPACTAÇÃO DE TODAS AS CAMADAS DE UM DEGRAU É QUE SERÁ EXECUTADO UM NOVO CORTE.
- 5- ESTE PROCESSO DEVERÁ TAMBÉM SER UTILIZADO NO REPARO MECANIZADO DE TALUDES ERODIDOS OU AFETADOS POR ESCOREGAMENTO.
- 6- O VALOR DE 'L' CONSIDERADO NO CÁLCULO DOS VOLUMES FOI 3,50m.

ASSINATURAS E APROVAÇÃO

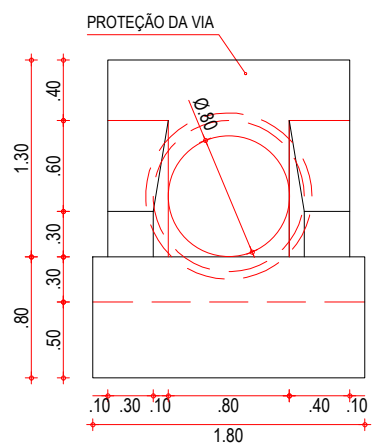
PROJETISTA:	PROPRIETÁRIO:
APROVAÇÃO	
PROPRIETÁRIO: PREFEITURA MUNICIPAL DE ARACATI	
OBRA: PAVIMENTAÇÃO DA LOCALIDADE BOCA DO FORNO A BARRA DOS VIANAS	
PROJETO: PAVIMENTAÇÃO DA LOCALIDADE BOCA DO FORNO A BARRA DOS VIANAS	
CONTEÚDO: PROJETO DE TERRAPLENAGEM	
IDENTIFICAÇÃO DOS DESENHOS: RECOMPOSIÇÃO E ALARGAMENTO DA PLATAFORMA	
LOCAL: BOCA DO FORNO - ARACATI/ CE	DATA: JULHO/2018
DESENHO: -	PRANCHA: 12/20
ESCALA: INDICADA	CONTROLE: ARCT 2018 51



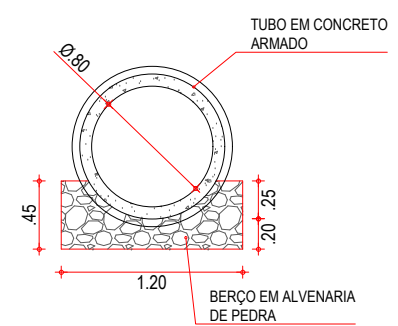
01 PLANTA BAIXA
ESCALA: 1/50



02 CORTE AA
ESCALA: 1/50



03 VISTA FRONTAL
ESCALA: 1/50



04 CORTE BB
ESCALA: 1/50

NOTAS

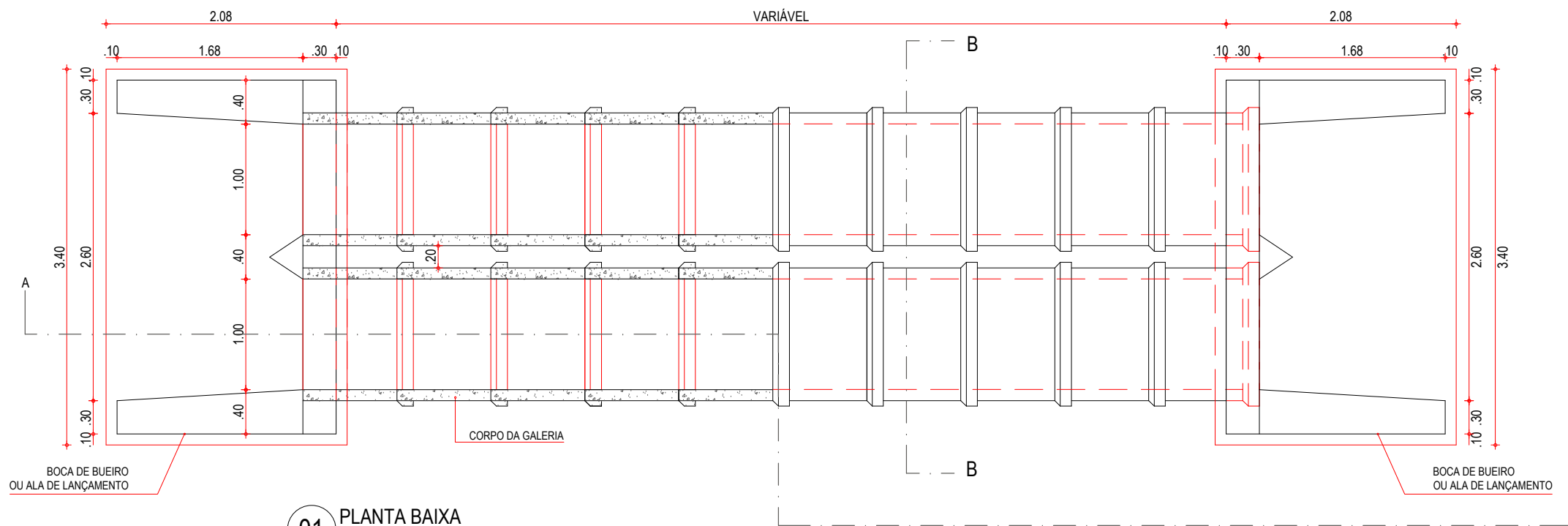
ASSINATURAS E APROVAÇÃO

PROJETISTA:	PROPRIETÁRIO:

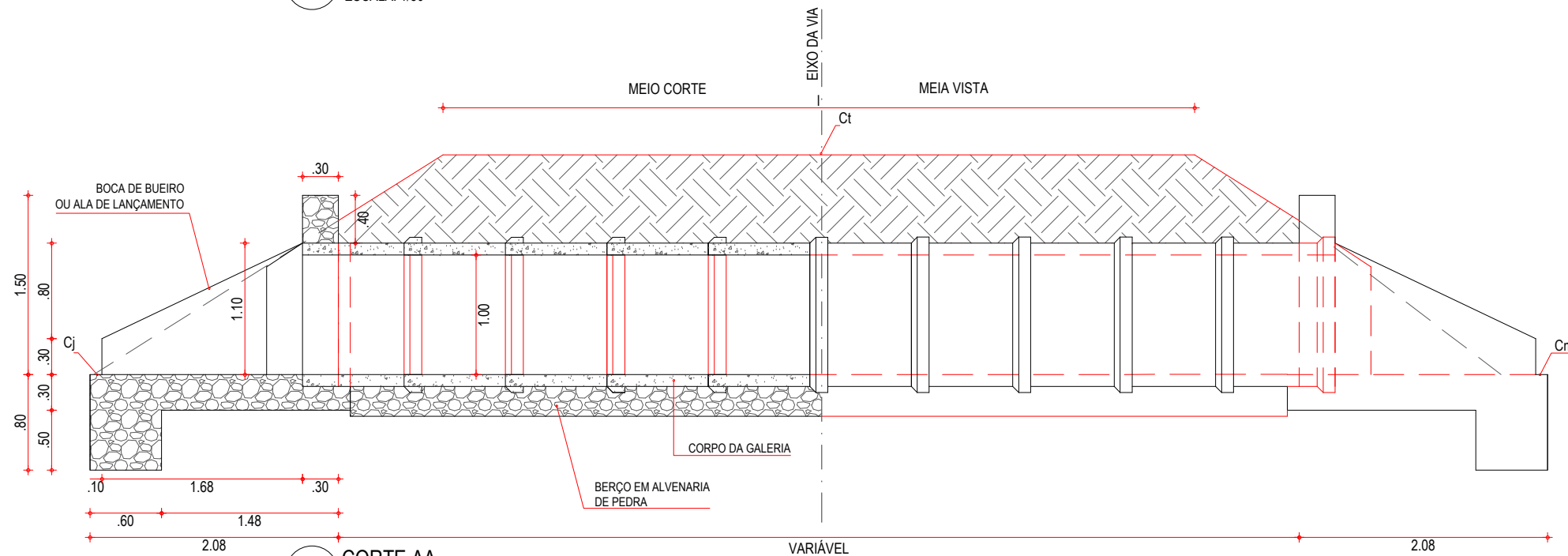
APROVAÇÃO

PROPRIETÁRIO:
PREFEITURA MUNICIPAL DE ARACATI
OBRA:
PAVIMENTAÇÃO NA LOCALIDADE DE BOCA DO FORNO A BARREIRA DOS VIANAS
PROJETO:
PAVIMENTAÇÃO NA LOCALIDADE DE BOCA DO FORNO A BARREIRA DOS VIANAS
CONTEÚDO:
PROJETO DE PAVIMENTAÇÃO - DETALHE BUEIRO BSTC Ø80
IDENTIFICAÇÃO DOS DESENHOS:
01. PLANTA BAIXA
02. CORTE AA
03. VISTA
04. CORTE BB

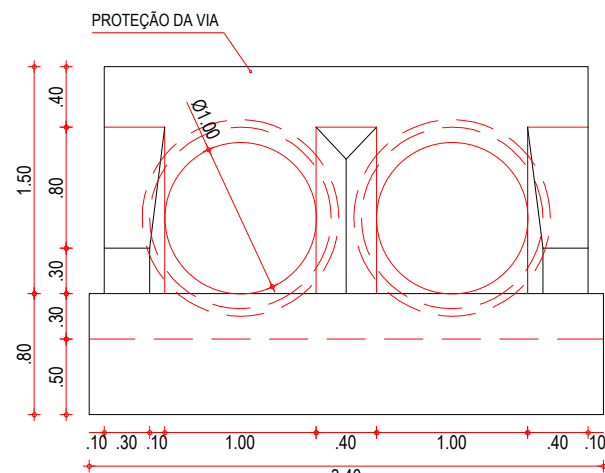
LOCAL: BOCA DO FORNO- ARACATI/CE	DATA: JULHO/2018	PRANCHA: 13/20
DESENHO: -	ESCALA: INDICADA	CONTROLE: ARCT 2018 51



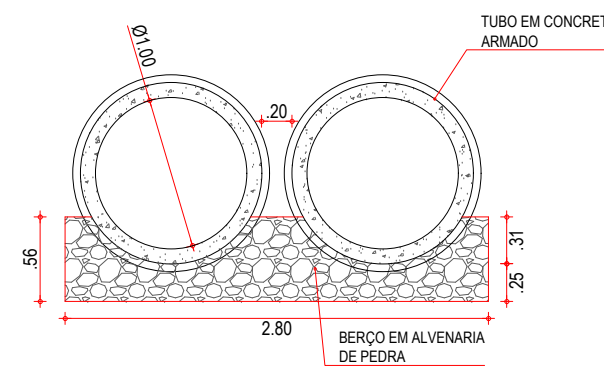
01 PLANTA BAIXA
ESCALA: 1/50



02 CORTE AA
ESCALA: 1/50



03 VISTA FRONTAL
ESCALA: 1/50



04 CORTE BB
ESCALA: 1/50

NOTAS

AS ETAPAS EXECUTIVAS A SEREM ATENDIDAS NA CONSTRUÇÃO DOS BUEIROS TUBULARES DE CONCRETO SÃO AS SEGUINTE:

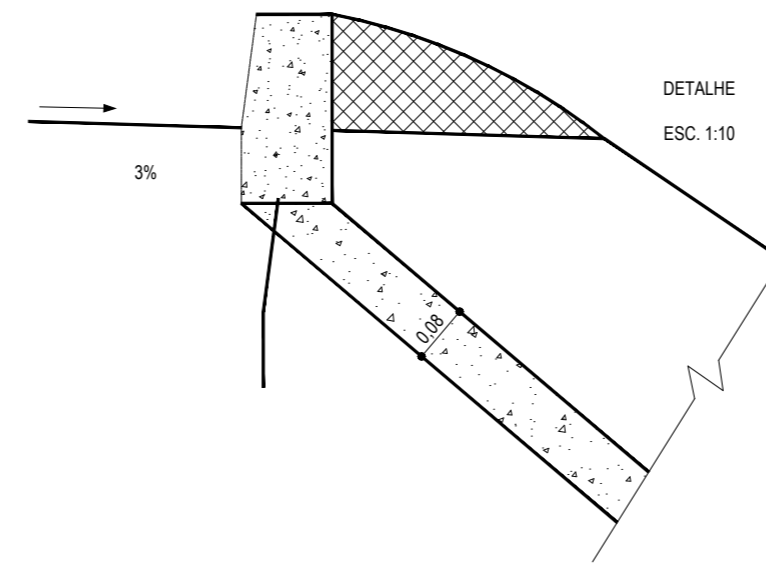
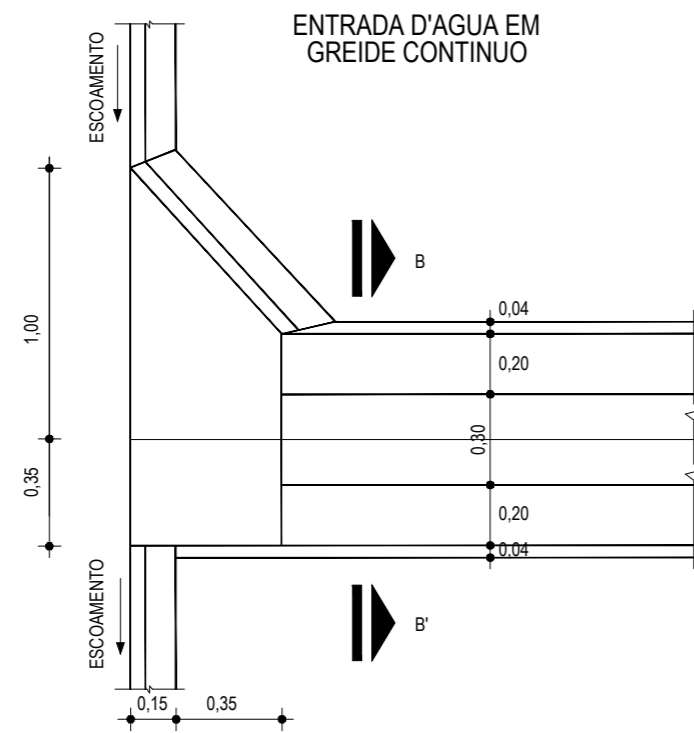
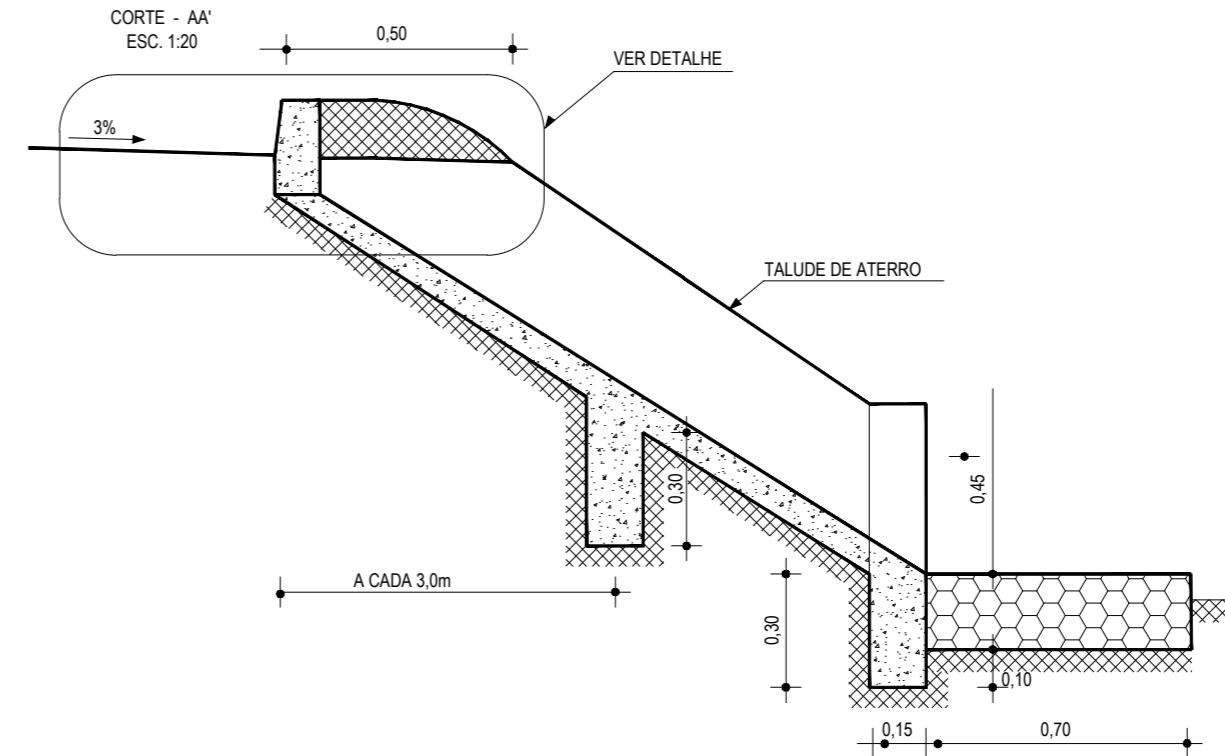
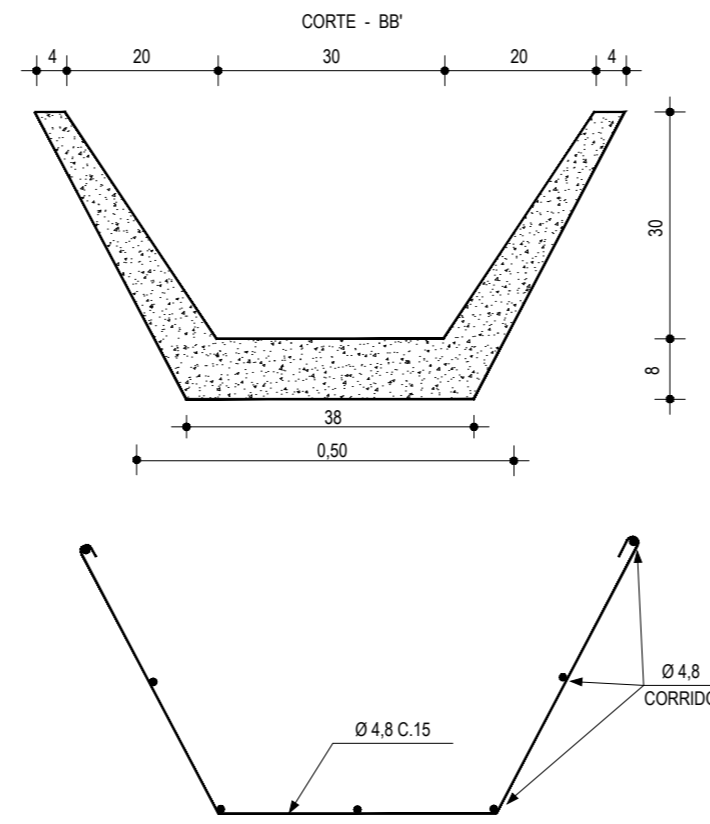
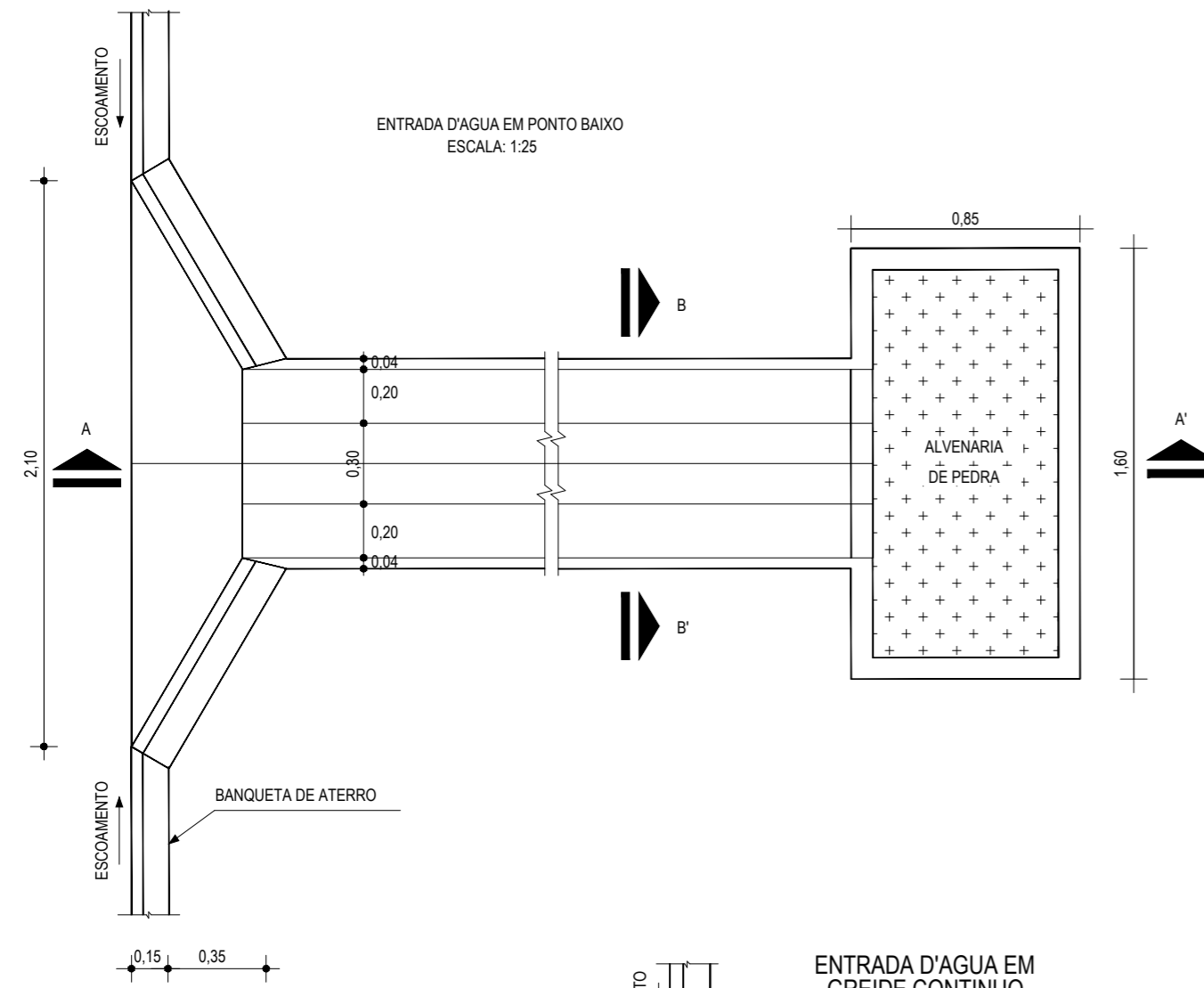
- A LOCAÇÃO SERÁ EFETUADA COM PIQUETES ESPAÇADOS DE 5M., A DECLIVIDADE LONGITUDINAL DA OBRA DEVERÁ SER CONTÍNUA;
- ESCAVAÇÃO DAS TRINCHERAS NECESSÁRIAS À MOLDAGEM DOS BERÇOS, A QUAL PODERÁ SER EXECUTADA MANUAL OU MECANICAMENTE, DEVENDO SER PREVISTA UMA LARGURA SUPERIOR EM 30CM À DO BERÇO, PARA CADA LADO.
- INSTALAÇÃO DAS FORMAS LATERAIS AOS BERÇOS;
- EXECUÇÃO DA PORÇÃO INFERIOR DO BERÇO EM ALVENARIA DE PEDRA ARGAMASSADA, ATÉ SE ATINGIR A LINHA CORRESPONDENTE À GERATRIZ INFERIOR DOS TUBOS;
- INSTALAÇÃO DOS TUBOS SOBRE A PORÇÃO INFERIOR DO BERÇO, TÃO LOGO A ALVENARIA DE PEDRA ARGAMASSADA APRESENTE RESISTÊNCIA PARA ISTO. SE NECESSÁRIO, UTILIZAR GUIAS OU CALÇOS DE MADEIRA OU DE CONCRETO PRÉ-MOLDADO PARA FIXAR OS TUBOS NA POSIÇÃO CORRETA;
- COMPLEMENTAÇÃO DO BERÇO, IMEDIATAMENTE APÓS A INSTALAÇÃO DOS TUBOS;
- RETIRADA DAS FORMAS;
- REJUNTAMENTO DOS TUBOS COM ARGAMASSA DE CIMENTO-AREIA, TRAÇO 1:4;
- EXECUÇÃO DO REATERRO, PREFERENCIALMENTE COM O PRÓPRIO MATERIAL ESCAVADO, DESDE QUE SEJA DE BOA QUALIDADE. CASO NÃO SEJA, IMPORTAR MATERIAL SELECIONADO. A COMPACTAÇÃO DO MATERIAL DE REATERRO DEVERÁ SER EXECUTADA EM CAMADAS INDIVIDUAIS DE NO MÁXIMO 15CM DE ESPESSURA, POR MEIO DE COMPACTADORES MANUAIS, TIPOS PLACAS VIBRATÓRIAS OU SOQUETES MECÂNICOS. O EQUIPAMENTO UTILIZADO DEVERÁ SER COMPATÍVEL COM O ESPAÇO PREVISTO NO PROJETO-TIPO ENTRE LINHAS DE TUBOS DE BUEIROS DUPLOS OU TRIPLOS. ESPECIAL ATENÇÃO DEVERÁ SER DADA NA COMPACTAÇÃO JUNTO ÀS PAREDES DOS TUBOS. O REATERRO DEVERÁ PROSSEGUIR ATÉ SE ATINGIR UMA ESPESSURA DE 50CM ACIMA DA GERATRIZ SUPERIOR EXTERNA DO CORPO DO BUEIRO;
- EXECUÇÃO DAS BOCAS DE MONTANTE E JUSANTE. CASO AS BOCAS DE MONTANTE SEJAM DO TIPO CAIXA COLETORA DE SARJETA (BUEIROS DE GREIDE) OU DE TALVEGUE (BUEIRO DE GROTA), DEVERÃO SER ATENDIDOS PROCEDIMENTOS EXECUTIVOS PREVISTOS NA ESPECIFICAÇÃO CORRESPONDENTE A ESTES DISPOSITIVOS;
- CONCLUÍDAS AS BOCAS, DEVERÃO SER VERIFICADAS AS CONDIÇÕES DE CANALIZAÇÃO A MONTANTE E JUSANTE DA OBRA. TODAS AS EROSÕES ENCONTRADAS E QUE POSSAM VIR A COMPROMETER O FUNCIONAMENTO DA OBRA DEVERÃO SER TRATADAS COM ENROCAMENTO DE PEDRA ARRUMADA OU POR SOLUÇÕES ESPECÍFICAS DO PROJETO. DEVERÃO SER EXECUTADAS AS NECESSÁRIAS VALAS DE DERIVAÇÃO, A JUSANTE, E BACIAS DE CAPTAÇÃO, A MONTANTE, DE FORMA A DISCIPLINAR A ENTRADA E SAÍDA DO FLUXO D'ÁGUA NO BUEIRO.

ASSINATURAS E APROVAÇÃO

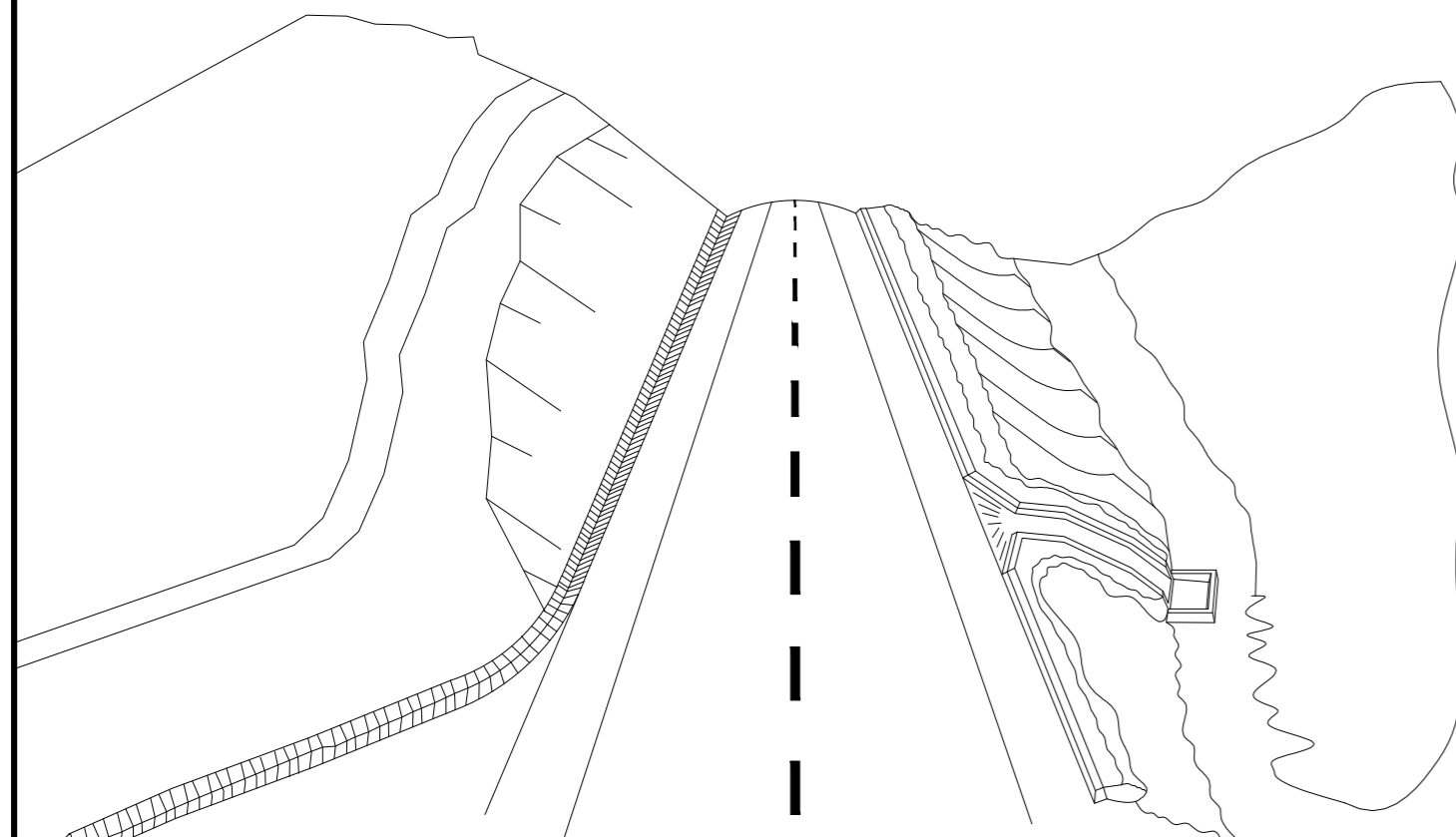
PROJETISTA:	PROPRIETÁRIO:
APROVAÇÃO	

PROPRIETÁRIO:
PREFEITURA MUNICIPAL DE ARACATI
OBRA:
PAVIMENTAÇÃO NA LOCALIDADE DE BOCA DO FORNO A BARREIRA DOS VIANAS
PROJETO:
PAVIMENTAÇÃO NA LOCALIDADE DE BOCA DO FORNO A BARREIRA DOS VIANAS
CONTEÚDO:
PROJETO DE DRENAGEM - DETALHE DO BUEIRO DUPLO TUBULAR DE 100mm
IDENTIFICAÇÃO DOS DESENHOS:
01. PLANTA BAIXA
02. CORTE AA
03. VISTA FRONTAL
04. CORTE BB

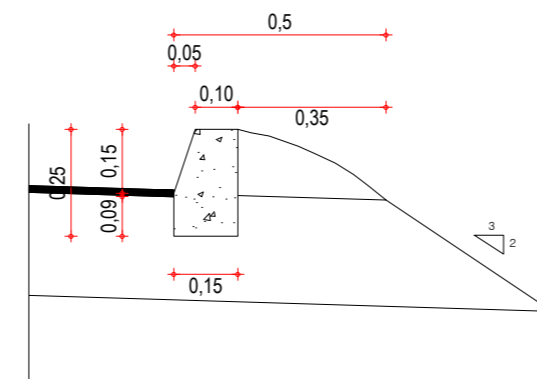
LOCAL: BOCA DO FORNO- ARACATI/CE	DATA: JULHO/2018	PRANCHA: 14/20
DESENHO: -	ESCALA: INDICADA	CONTROLE: ARCT 2018 51



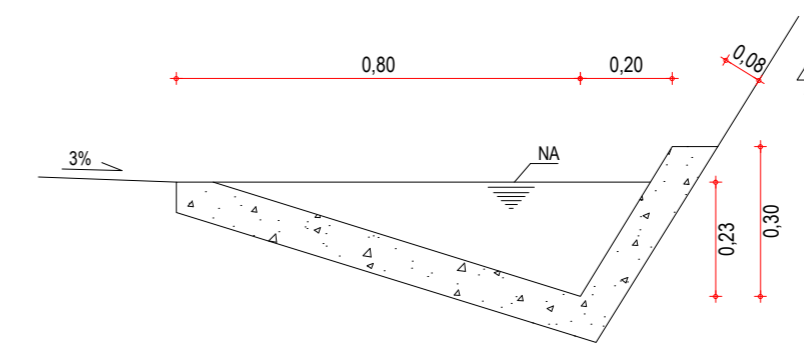
01 DETALHE DESCIDA D'ÁGUA
ESCALA: SEM



02 ESQUEMA DOS DISPOSITIVOS DE DRENAGEM
ESCALA: SEM



03 DETALHE BANQUETA DE ATERRO
ESCALA: SEM



04 DETALHE SARJETA DE CORTE TIPO "L"
ESCALA: SEM

DESCIDA D'ÁGUA

EXECUÇÃO	
ESCAVAÇÃO	- 0,163 m ³
FERRO	- 1,840 Kg/m
FORMA	- 1,080 m ²
CONCRETO (300 Kg/m ³)	- 0,063 m ³

CONSUMO DESCIDA D'ÁGUA

CIMENTO	- 0,300 t/m ³
AREIA	- 0,861 t/m ³
BRITA	- 1,086 t/m ³
MADEIRA	- 0,013 t/m ²
FERRO	- 0,001 t/Kg

CONSUMO ENTRADA D'ÁGUA

CIMENTO	0,0065 t/un
AREIA	0,0440 t/un
BRITA	0,0267 t/un
MADEIRA	0,0013 t/un

CONSUMO SAÍDA D'ÁGUA

CIMENTO	0,0158 t/un
AREIA	0,0733 t/un
BRITA	0,0355 t/un
PEDRA	0,2160 t/un
MADEIRA	0,0033 t/un

BANQUETA DE ATERRO

EXECUÇÃO	
ESCAVAÇÃO	0,015m ² /m
CONCRETO (210kg/m ³)	0,034m ² /m
FORMA	0,300m ² /m

CONSUMO	
CIMENTO	0,0071t/m
AREIA	0,0293t/m
BRITA	0,0482t/m
MADEIRA	0,0039t/m

SARJETA TIPO L

EXECUÇÃO	
ESCAVAÇÃO	0,115m / m
CONCRETO (210kg/m ³)	0,088m / m
FORMA	0,250m / m

CONSUMO	
CIMENTO	0,0185t/m
AREIA	0,0758t/m
BRITA	0,1248t/m
MADEIRA	0,0330t/m

NOTAS

ASSINATURAS E APROVAÇÃO

PROJETISTA:	PROPRIETÁRIO:
APROVAÇÃO	

PROPRIETÁRIO:

PREFEITURA MUNICIPAL DE ARACATI

OBRA: **PAVIMENTAÇÃO NA LOCALIDADE DE BOCA DO FORNO A BARREIRA DOS VIANAS**

PROJETO: **PAVIMENTAÇÃO NA LOCALIDADE DE BOCA DO FORNO A BARREIRA DOS VIANAS**

CONTEÚDO: **PROJETO DE DRENAGEM - DETALHE DISPOSITIVOS DE DRENAGEM**

IDENTIFICAÇÃO DOS DESENHOS:

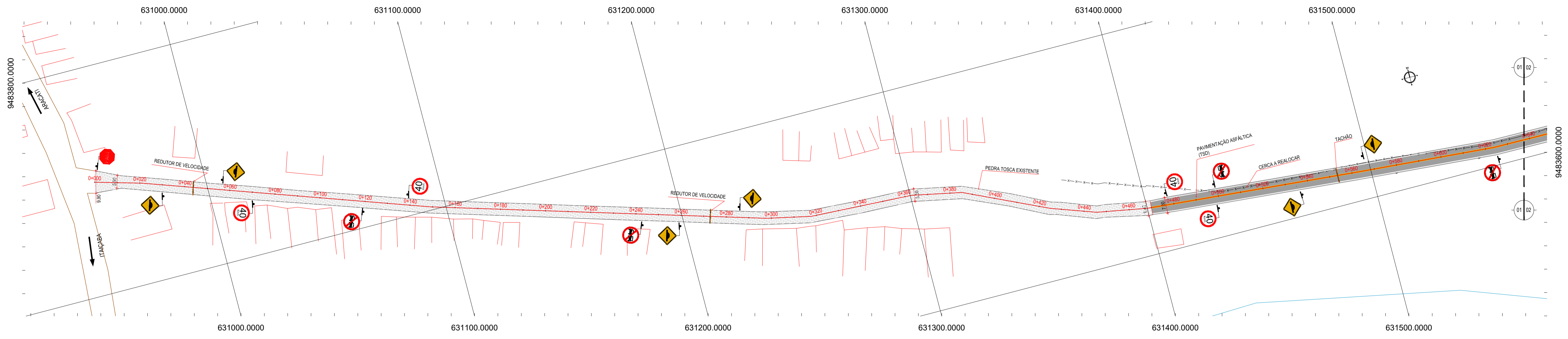
01. DETALHE DESCIDA D'ÁGUA

02. ESQUEMAS DOS DISPOSITIVOS DE DRENAGEM

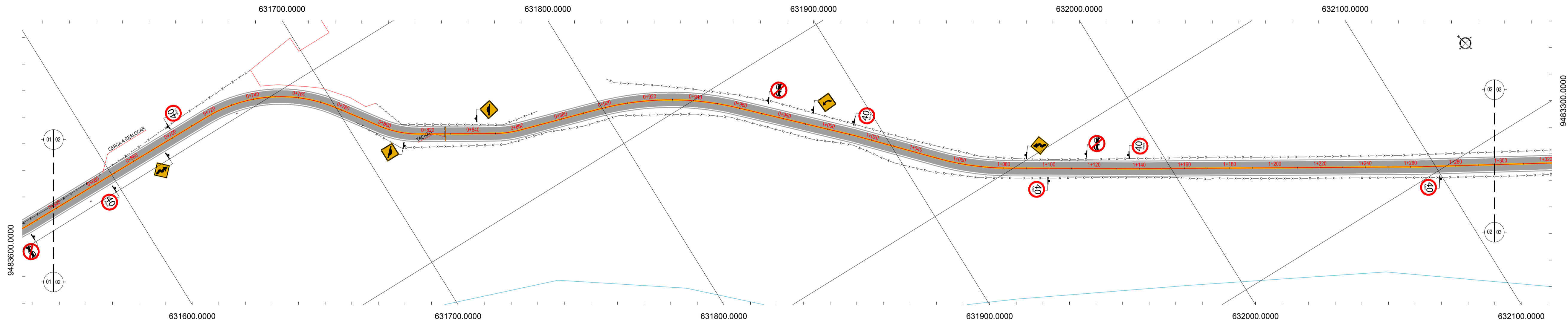
03. DETALHE BANQUETA DE ATERRO

04. DETALHE SARJETA DE CORTE TIPO "L"

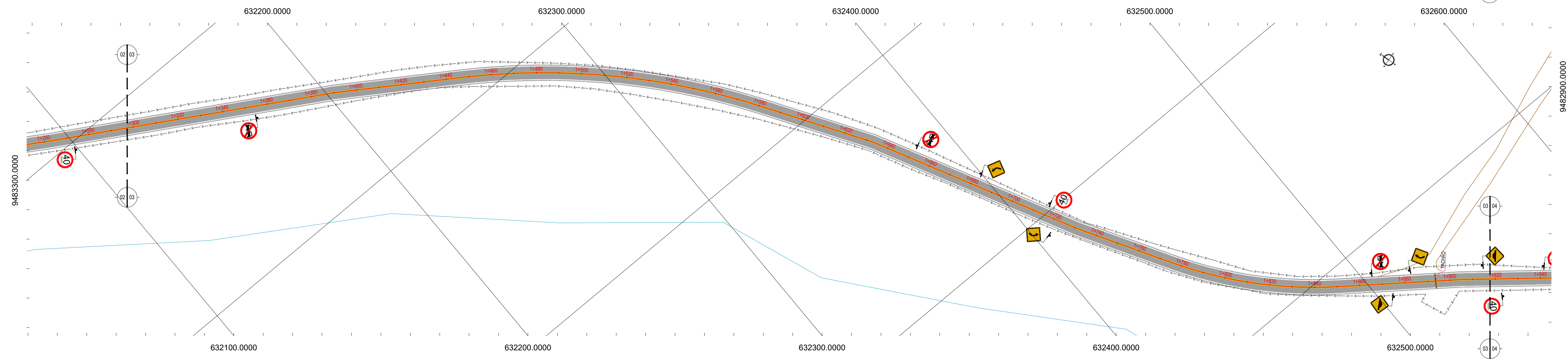
LOCAL: BOCA DO FORNO - ARACATI/CE	DATA: JULHO/2018	PRANCHA: 15/20
DESENHO: INDICADA	ESCALA: INDICADA	CONTROLE: ARCT 2018 51



01 PLANTA BAIXA 01
ESCALA: 1/1000



02 PLANTA BAIXA 02
ESCALA: 1/1000



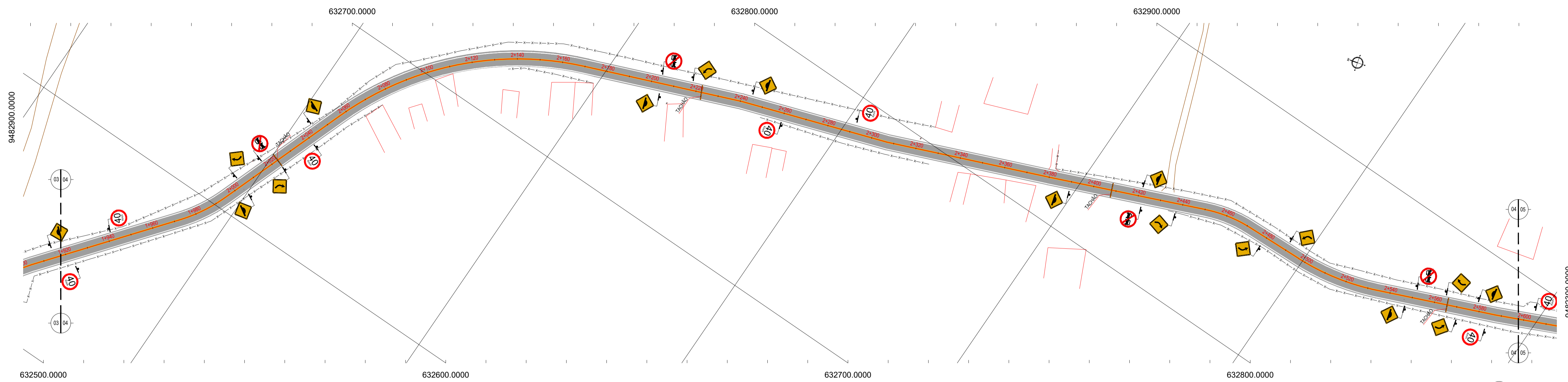
03 PLANTA BAIXA 03
ESCALA: 1/1000

- LEGENDA - EM PLANTA**
- MEIO-FIO EXISTENTE
 - MEIO-FIO PROJETADO
 - - - CERCA
 - ASFÁLTO
 - ▨ PARALELEPÍPEDO
 - EDIFICAÇÕES
 - R-7
 - R-19
 - ⚠ A-03a
 - ⚠ A-03b
 - ▬ TACHÃO
 - ~ CURVA DE NÍVEL
 - POSTE
 - MURO
 - ALINHAMENTO (ESTACAS)
 - ▶ SENTIDO DO ESCOAMENTO
 - ⊗ VEGETAÇÃO
 - ⊗ AQUÍFERO
 - ⚠ A-18
 - ⚠ A-02a
 - ⚠ A-02b

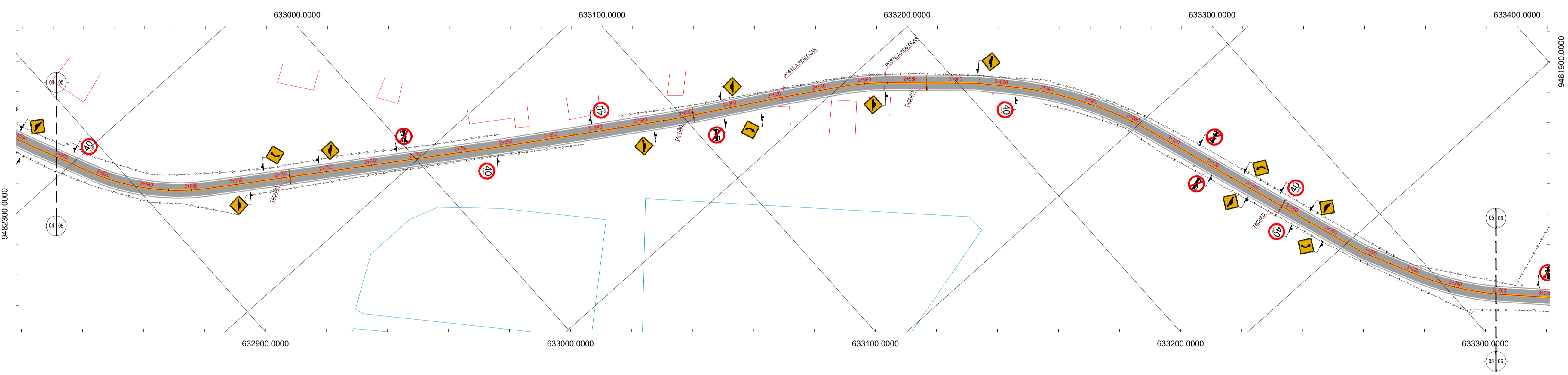
NOTAS
 DATUM VERTICAL - ARBITRADO
 SISTEMA DE COORDENADAS - SIRGAS (WGS84)
 MERIDIANO CENTRAL - 50° W GR
 PROJEÇÃO UNIVERSAL DE MERCATOR (UTM) - ZONA 24M

ASSINATURAS E APROVAÇÃO

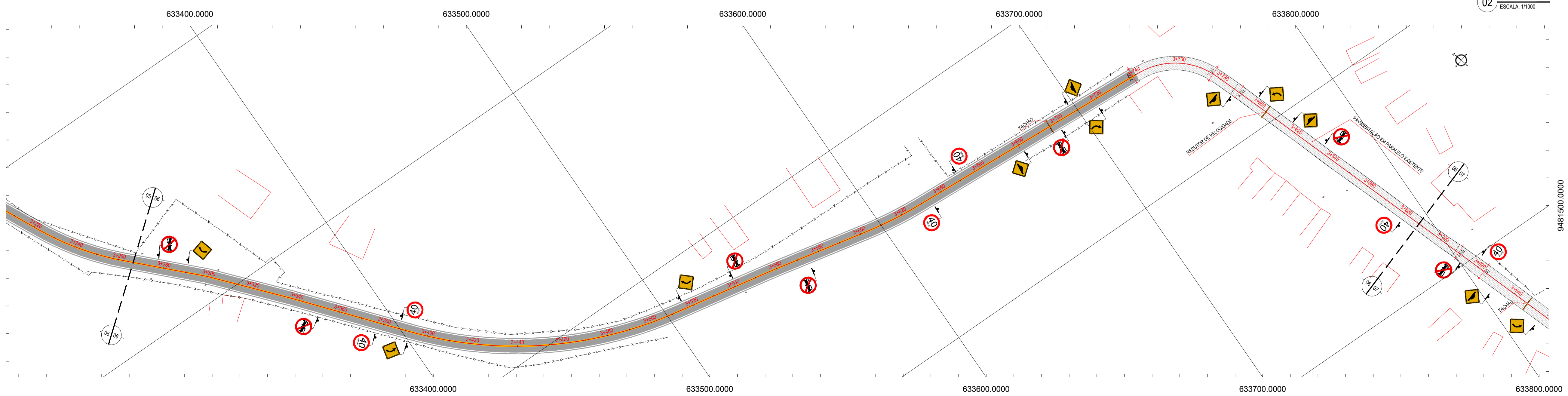
PROJETISTA	PROPRIETÁRIO
APROVAÇÃO	
PROPRIETÁRIO	
PREFEITURA MUNICIPAL DE ARACATI	
OBJETO: PAVIMENTAÇÃO NA LOCALIDADE DE BOCA DO Forno A BARREIRA DOS VIANAS	
CONTEÚDO: PROJETO DE SINALIZAÇÃO	
IDENTIFICAÇÃO DOS DESENHOS: 01. Planta Baixa 01 02. Planta Baixa 02 03. Planta Baixa 03	
TITULO: BOCA DO Forno - ARACATICE	DATA: JULHO/2018
DESENHO: INDICADA	PRONCHA: 16/20
	CONTROLE: ARCT - 2018.51



01 PLANTA BAIXA 04
ESCALA: 1:1000



02 PLANTA BAIXA 05
ESCALA: 1:1000



03 PLANTA BAIXA 06
ESCALA: 1:1000

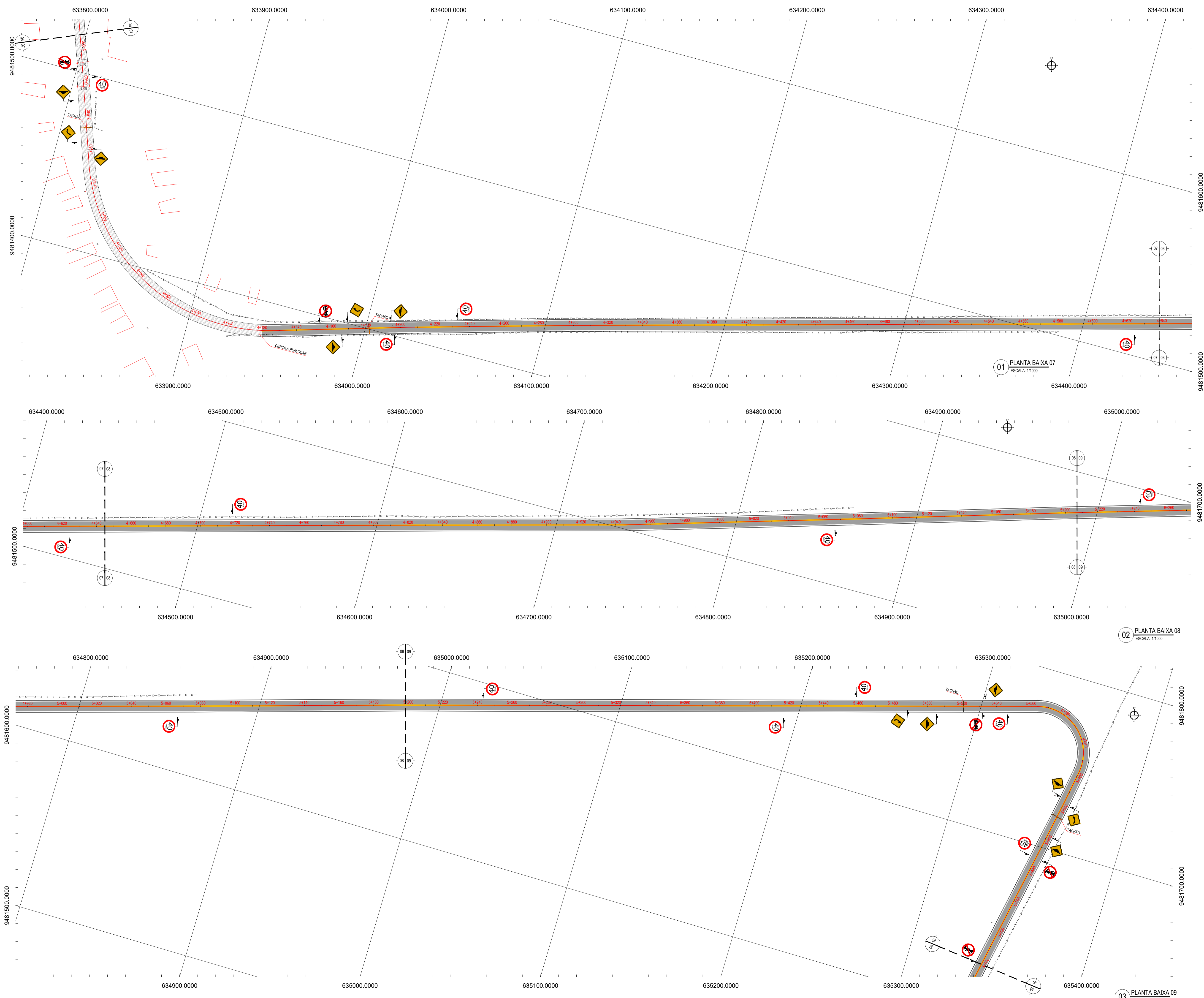
LEGENDA - EM PLANTA

— MEIO-FIO EXISTENTE	— CURVA DE NÍVEL
— MEIO-FIO PROJETADO	● POSTE
- - - CERCA	— MURO
■ ASFÁLTO	0 0+20 ALINHAMENTO (ESTACAS)
▨ PARALELEPÍPEDO	▶ SENTIDO DO ESCOAMENTO
□ EDIFICAÇÕES	⊗ VEGETAÇÃO
⊘ R-7	⊘ AQUIFERO
⊘ R-19	⚠ A-18
⚠ A-03a	⚠ A-02a
⚠ A-03b	⚠ A-02b
— TACHÃO	

NOTAS
 DATUM VERTICAL - ARBITRADO
 SISTEMA DE COORDENADAS - SIRGAS (WGS84)
 MERIDIANO CENTRAL - 50° W GR
 PROJEÇÃO UNIVERSAL DE MERCATOR (UTM) - ZONA 24M

ASSINATURAS E APROVAÇÃO

PROJETISTA	PROPRIETÁRIO
APROVAÇÃO	
PROPRIETÁRIO	
PREFEITURA MUNICIPAL DE ARACATI	
OBJETO: PAVIMENTAÇÃO NA LOCALIDADE DE BOCA DO Forno A BARREIRA DOS VIANAS	
CONTEÚDO: PAVIMENTAÇÃO NA LOCALIDADE DE BOCA DO Forno A BARREIRA DOS VIANAS	
PROJETO DE SINALIZAÇÃO	
IDENTIFICAÇÃO DOS DESENHOS: 01. Planta Baixa 04 02. Planta Baixa 05 03. Planta Baixa 06	



LEGENDA - EM PLANTA

—	MEIO-FIO EXISTENTE	~	CURVA DE NÍVEL
—	MEIO-FIO PROJETADO	●	POSTE
- - -	CERCA	—	MURO
▬	ASFÁLTO	0 +0.00	ALINHAMENTO (ESTACAS)
▨	PARALELEPÍPEDO	▶	SENTIDO DO ESCOAMENTO
□	EDIFICAÇÕES	⊗	VEGETAÇÃO
⊗	R-7	⊗	AQUIFERO
⊗	R-19	⬇	A-18
⬇	A-03a	⬇	A-02a
⬇	A-03b	⬇	A-02b
▬	TACHÃO		

NOTAS

DATUM VERTICAL - ARBITRADO
 SISTEMA DE COORDENADAS - SIRGAS (WGS84)
 MERIDIANO CENTRAL - 50° W GR
 PROJEÇÃO UNIVERSAL DE MERCATOR (UTM) - ZONA 24M

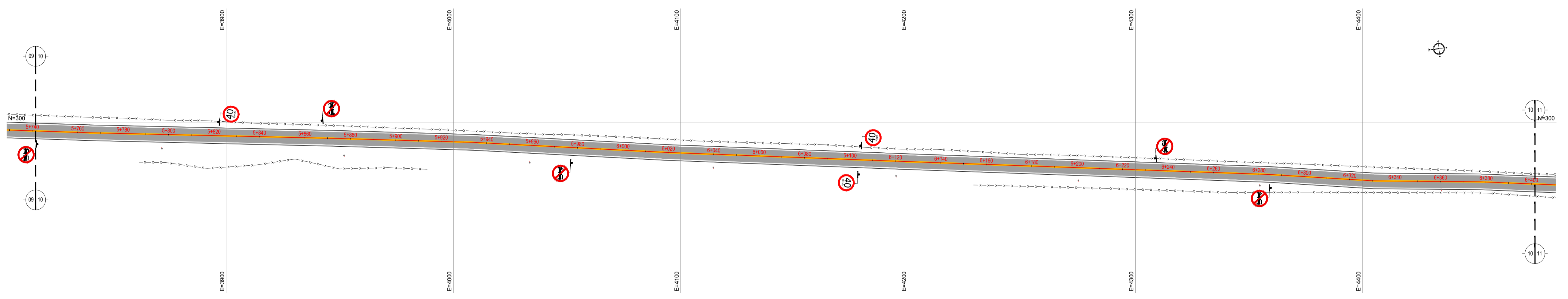
01 PLANTA BAIXA 07
 ESCALA: 1/1000

02 PLANTA BAIXA 08
 ESCALA: 1/1000

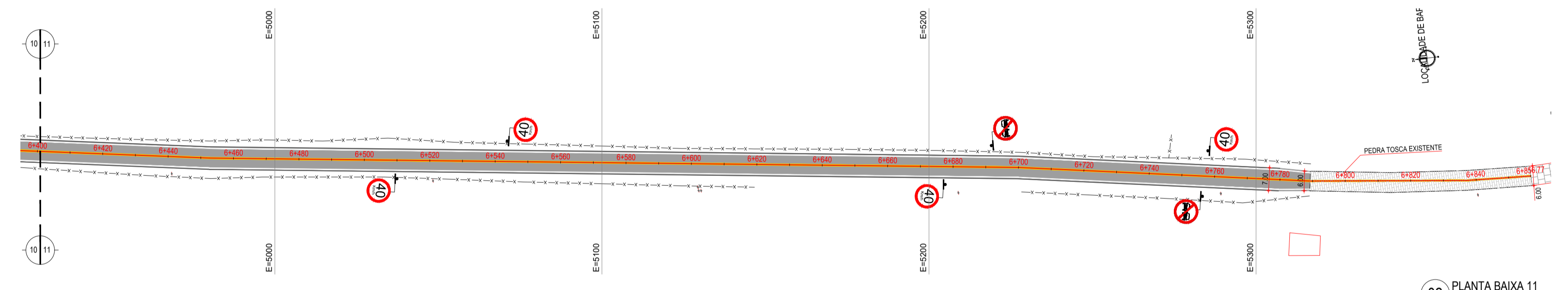
03 PLANTA BAIXA 09
 ESCALA: 1/1000

ASSINATURAS E APROVAÇÃO

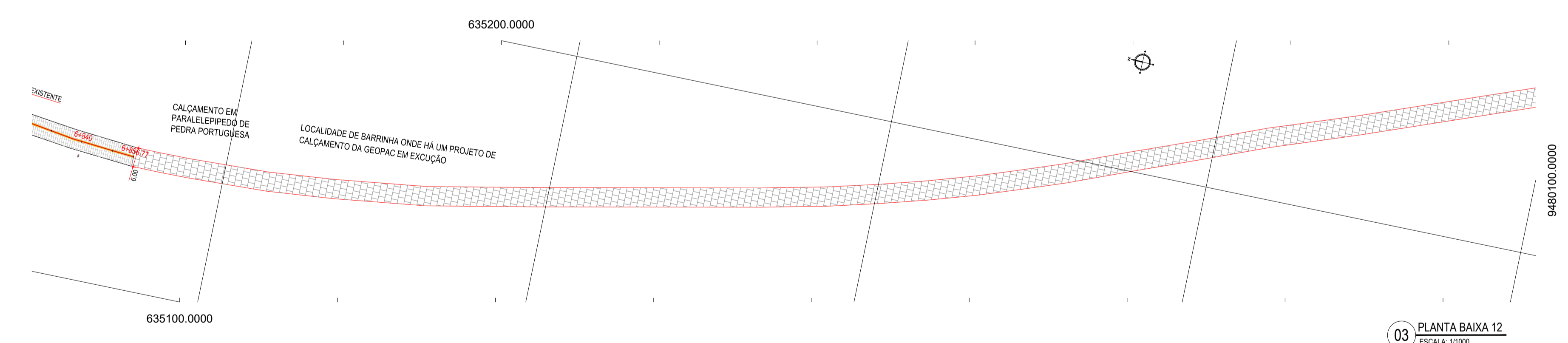
PROJETISTA	PROPRIETÁRIO
APROVAÇÃO	
PROPRIETÁRIO	
PREFEITURA MUNICIPAL DE ARACATI	
OBRA:	PAVIMENTAÇÃO NA LOCALIDADE DE BOCA DO FORNO A BARREIRA DOS VIANAS
PROJETO:	PAVIMENTAÇÃO NA LOCALIDADE DE BOCA DO FORNO A BARREIRA DOS VIANAS
CONTEÚDO:	PROJETO DE SINALIZAÇÃO
IDENTIFICAÇÃO DOS DESENHOS:	01. Planta Baixa 07 02. Planta Baixa 08 03. Planta Baixa 09
TÍTULO:	BOCA DO FORNO - ARACATICE
DATA:	JULHO/2018
PRONCHAS:	18/20
DESENHO:	INDICADA
CONTRÔLE:	ARCT - 2018.51



01 PLANTA BAIXA 10
ESCALA: 1/1000



02 PLANTA BAIXA 11
ESCALA: 1/1000



03 PLANTA BAIXA 12
ESCALA: 1/1000

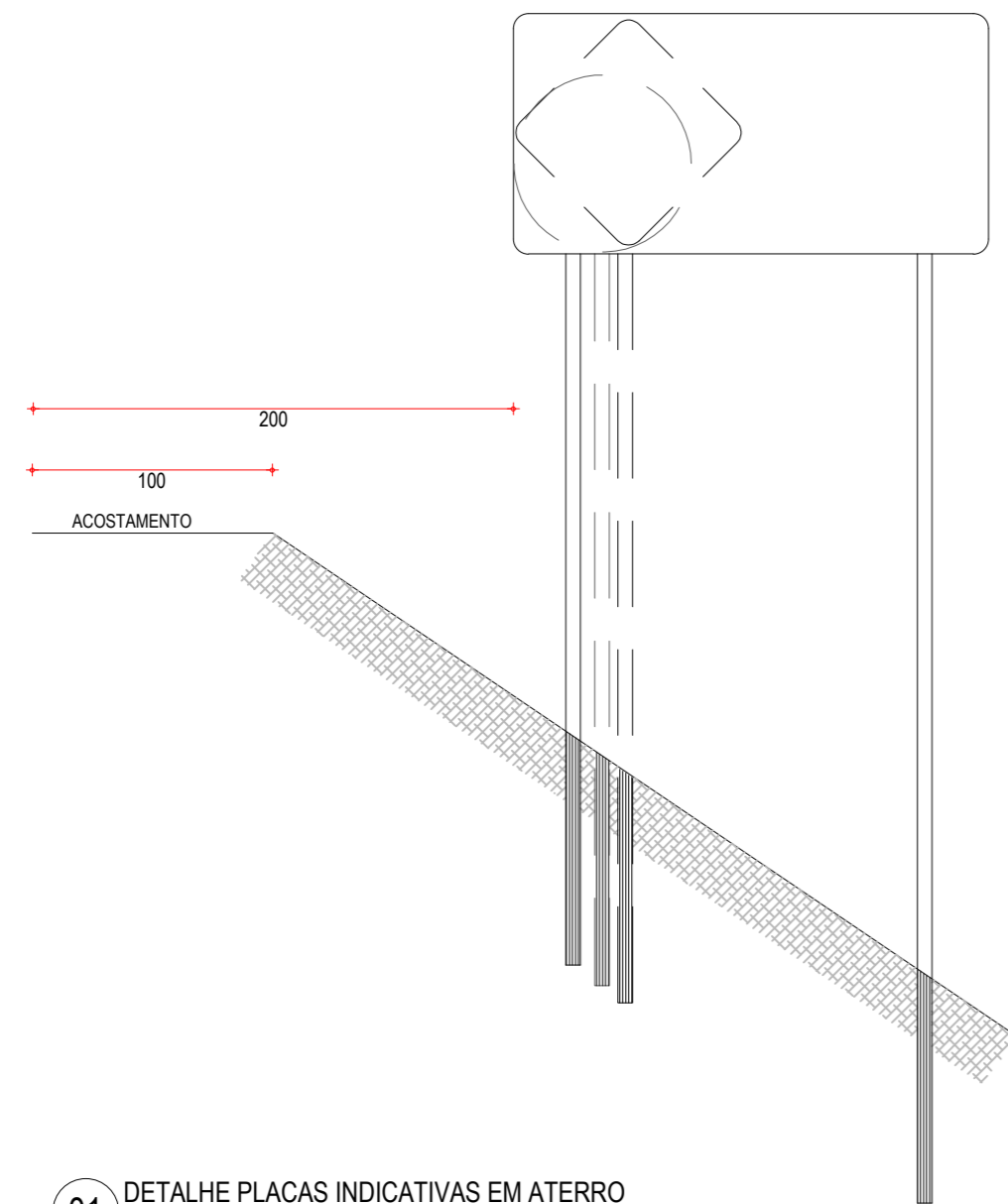
LEGENDA - EM PLANTA

— MEIO-FIO EXISTENTE	— CURVA DE NÍVEL
— MEIO-FIO PROJETADO	● POSTE
- - - CERCA	— MURO
■ ASFÁLTO	— ALINHAMENTO (ESTACAS)
▨ PARALELEPÍPEDO	▶ SENTIDO DO ESCOAMENTO
□ EDIFICAÇÕES	⊗ VEGETAÇÃO
⊘ R-7	⊘ AQUÍFERO
⊘ R-19	⊘ A-18
⊘ A-03a	⊘ A-02a
⊘ A-03b	⊘ A-02b
— TACHÃO	

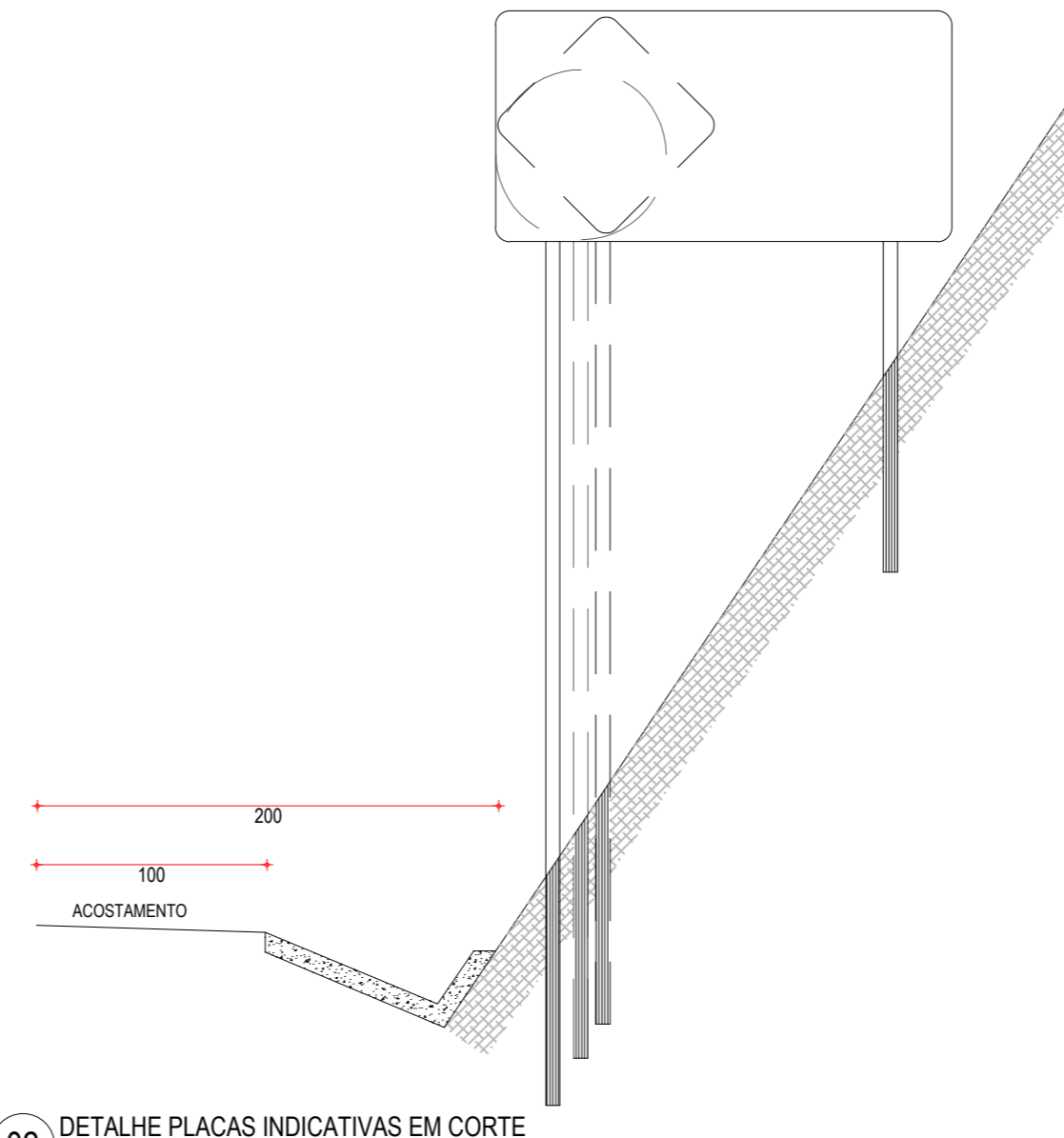
NOTAS
 DATUM VERTICAL - ARBITRADO
 SISTEMA DE COORDENADAS - SIRGAS (WGS84)
 MERIDIANO CENTRAL - 50° W GR
 PROJEÇÃO UNIVERSAL DE MERCATOR (UTM) - ZONA 24M

ASSINATURAS E APROVAÇÃO

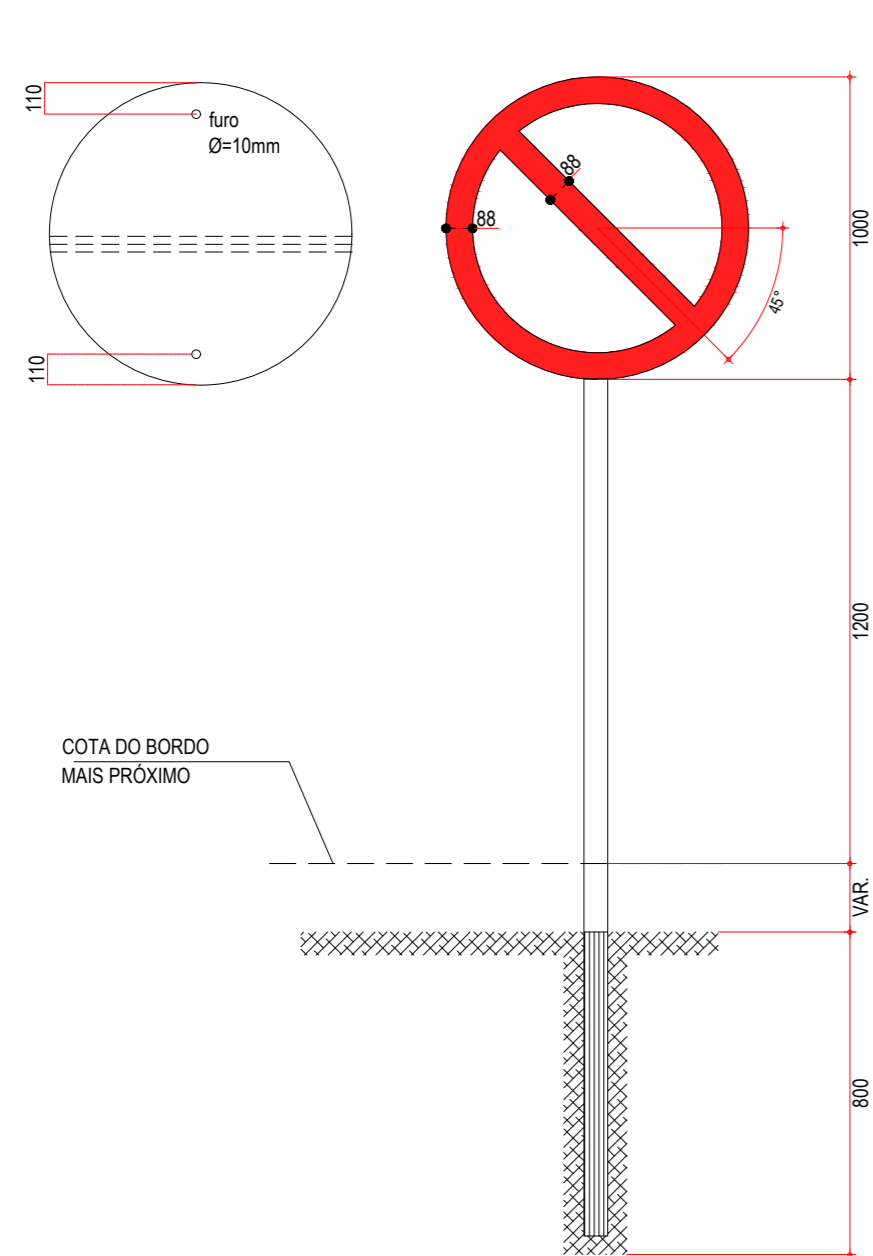
PROJETISTA	PROPRIETÁRIO	
APROVAÇÃO		
PROPRIETÁRIO		
PREFEITURA MUNICIPAL DE ARACATI		
TÍTULO: PAVIMENTAÇÃO NA LOCALIDADE DE BOCA DO Forno A BARREIRA DOS VIANAS		
PROJETO: PAVIMENTAÇÃO NA LOCALIDADE DE BOCA DO Forno A BARREIRA DOS VIANAS		
CONTEÚDO: PROJETO DE SINALIZAÇÃO		
IDENTIFICAÇÃO DOS DESENHOS: 01. Planta Baixa 10 02. Planta Baixa 11 03. Planta Baixa 12		
TÍTULO: BOCA DO Forno - ARACATICE	DATA: JULHO/2018	PRONCHER: 19/20
DESENHO: INDICADA	ESCALA: INDICADA	CONTROLE: ARCT - 2018.51



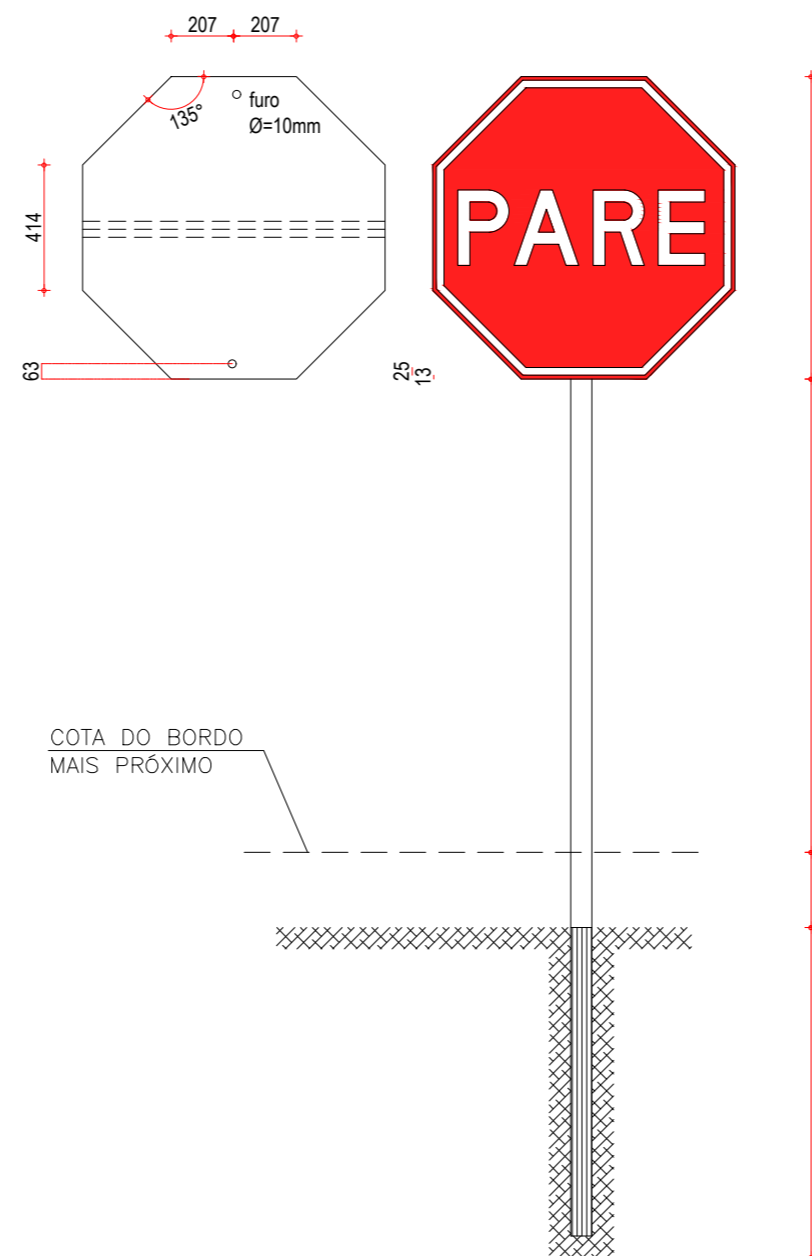
01 DETALHE PLACAS INDICATIVAS EM ATERRO
ESCALA: SEM



02 DETALHE PLACAS INDICATIVAS EM CORTE
ESCALA: SEM



03 DETALHE PLACA DE REGULAMENTAÇÃO R-01
ESCALA: SEM



04 DETALHES PLACAS DE REGULAMENTAÇÃO R-3 A R-31
ESCALA: SEM

CORES	
R-1	R-3 a R-31
FUNDO: vermelho refletivo	FUNDO: branco refletivo
ORLA: branco refletivo	ORLA E TARJA DIAMETRAL: vermelho refletivo
VERSO: preto	VERSO: preto

NOTA: DIMENSÕES EM MILÍMETROS

PLACAS DO TRECHO

PLACAS REGULAMENTARES		
PLACAS	CÓDIGO	DIMENSÕES (m)
	R-7	Ø=1,00
	R-19.4	Ø=1,00
	R-1	Ø=1,00

PLACAS DE ADVERTÊNCIA		
PLACAS	CÓDIGO	DIMENSÕES (m)
	A-2a	1,00x1,00
	A-2b	1,00x1,00
	A-18	1,00x1,00
	A-3a	1,00x1,00
	A-3b	1,00x1,00

NOTAS

1. CARACTERÍSTICAS DAS PLACAS REGULAMENTARES

CORES		MEDIDAS	
Fundo	- Branco	Diâmetro	- 1,00m
Tarja	- Vermelha	Tarja Circular e Diagonal	- 0,09m
Símbolo	- Preto		
Letra	- Preta		
Verso	- Preto		

2. CARACTERÍSTICAS DAS PLACAS DE ADVERTÊNCIA

CORES		MEDIDAS	
Fundo	- Amarelo	Lado	- 1,00m
Orla interna	- Preta	Orla externa	- 0,02m
Orla externa	- Amarela	Orla interna	- 0,03m
Símbolo	- Preto		
Verso	- Preto		

ASSINATURAS E APROVAÇÃO

PROJETISTA: _____ PROPRIETÁRIO: _____

APROVAÇÃO

PROPRIETÁRIO:
PREFEITURA MUNICIPAL DE ARACATI

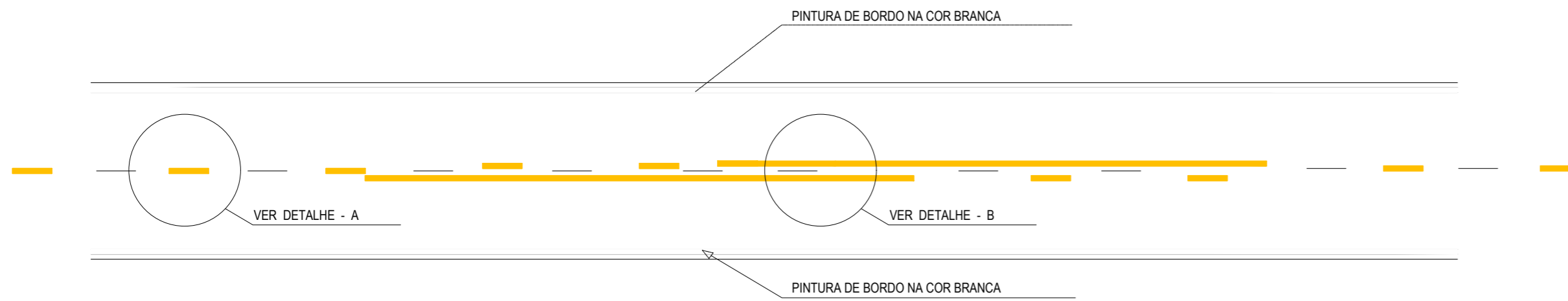
OBRA:
PAVIMENTAÇÃO NA LOCALIDADE DE BOCA DO FORNO A BARREIRA DOS VIANAS

PROJETO:
PAVIMENTAÇÃO NA LOCALIDADE DE BOCA DO FORNO A BARREIRA DOS VIANAS

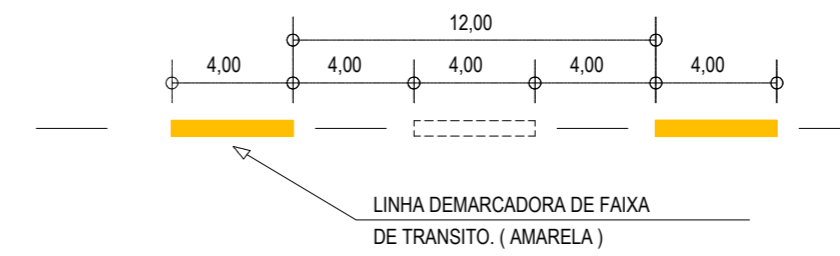
CONTEÚDO:
PROJETO DE SINALIZAÇÃO - DETALHE DE SINALIZAÇÃO VERTICAL

IDENTIFICAÇÃO DOS DESENHOS:
01. DETALHE PLACAS INDICATIVAS EM ATERRO
02. DETALHE PLACAS INDICATIVAS EM CORTE
03. DETALHE PLACA DE REGULAMENTAÇÃO R-01
04. DETALHE PLACAS DE REGULAMENTAÇÃO R-3 A R-31

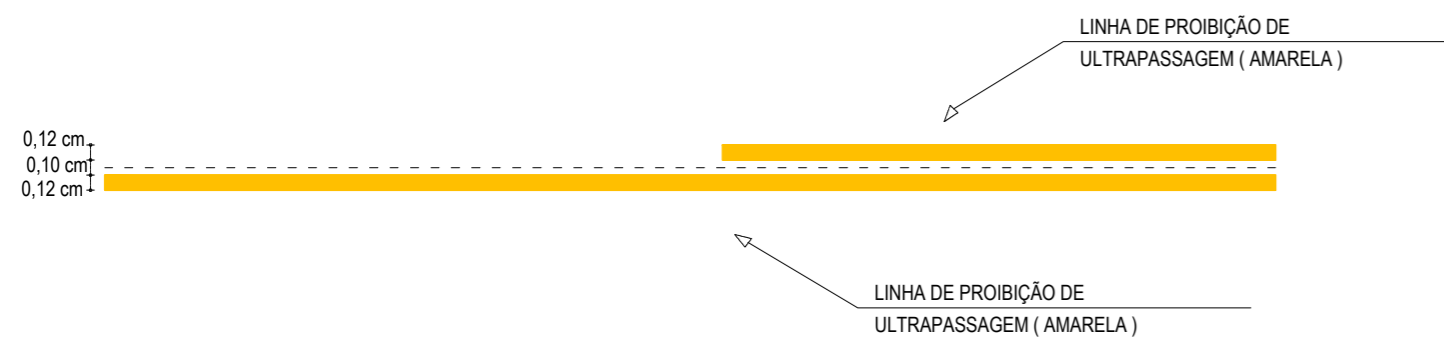
LOCAL: BOCA DO FORNO - ARACATI/CE	DATA: JULHO/2018	PRANCHAS: 20-a/20
DESENHO: INDICADA	ESCALA: INDICADA	CONTROLE: ARCT 2018 51



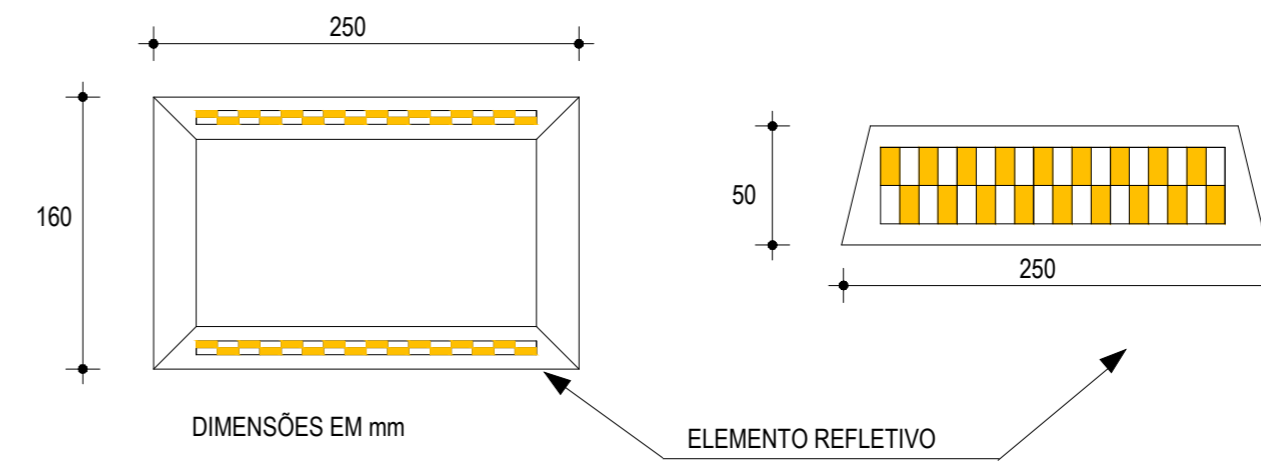
01 DETALHE LINHAS DEMARCADORAS
ESCALA: SEM



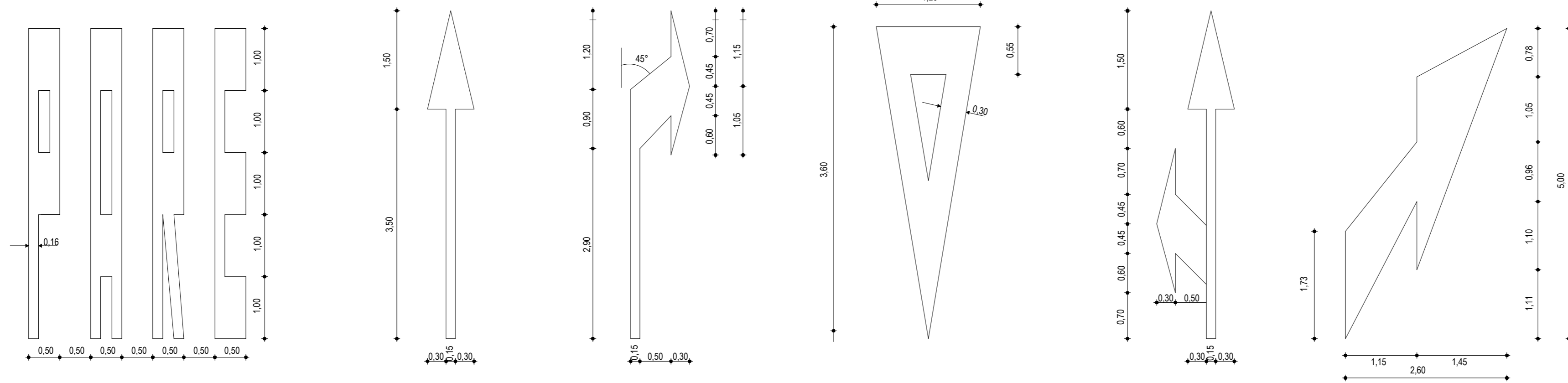
02 DETALHE A - LINHAS DEMARCADORAS DE FAIXA
ESCALA: SEM



03 DETALHE B - LINHA DE FAIXA PROIBIDO ULTRAPASSAR
ESCALA: SEM



04 DETALHE DO TACHÃO REFLETIVO
ESCALA: SEM



05 DETALHE SÍMBOLOS NO PAVIMENTO
ESCALA: SEM

NOTAS

CADÊNCIA DE 1:1. LINHA AMARELA, ANTES E DEPOIS DA LINHA DE ULTRAPASSAGEM
MNUMA EXTENSÃO DE 150m

NOTAS

ASSINATURAS E APROVAÇÃO

PROJETISTA: _____ PROPRIETÁRIO: _____

APROVAÇÃO: _____

PROPRIETÁRIO:
PREFEITURA MUNICIPAL DE ARACATI

OBRA:
PAVIMENTAÇÃO NA LOCALIDADE DE BOCA DO FORNO A BARREIRA DOS VIANAS

PROJETO:
PAVIMENTAÇÃO NA LOCALIDADE DE BOCA DO FORNO A BARREIRA DOS VIANAS

CONTEÚDO:
PROJETO DE SINALIZAÇÃO - DETALHE DE SINALIZAÇÃO HORIZONTAL

IDENTIFICAÇÃO DOS DESENHOS:
01. DETALHE LINHAS DEMARCADORAS
02. DETALHE A - LINHAS DEMARCADORAS DE FAIXAS
03. DETALHE B - LINHA DE FAIXA PROIBIDO ULTRAPASSAR
04. DETALHE DOS TACHÕES
05. DETALHE DOS SÍMBOLOS NO PAVIMENTO

LOCAL: BOCA DO FORNO - ARACATI/CE	DATA: JULHO/2018	PRANCHA: 20-b/20
DESENHO: INDICADA	ESCALA: INDICADA	CONTROLE: ARCT 2018 51