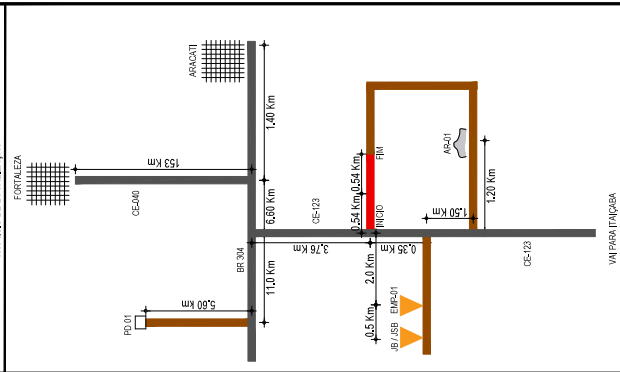


**CONVENIÇÕES**

- ▲ J.B. - JANDA DE BASE E SUB-BASE
- ▲ J.B.S. - JANDA DE SUB-BASE
- ▲ E.M.P. - JANDA DE EMPRESTIMO
- FERRIBRA
- FONTE D'ÁGUA
- ESTRADA A SER PAVIMENTADA
- ASFALTO

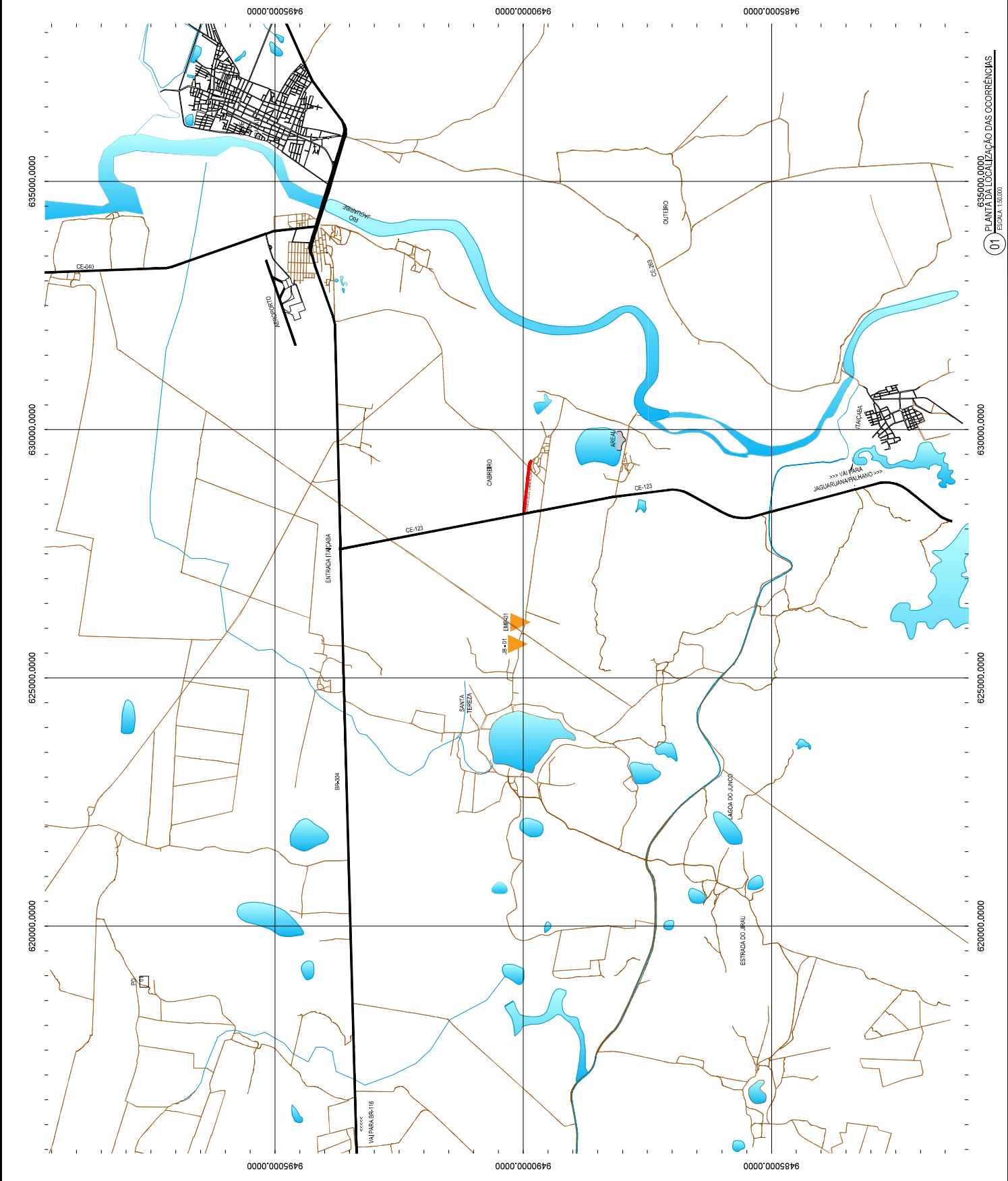


**ASINATURAS E APROVAÇÃO**

PROJETISTA

APROVAÇÃO

MUNICÍPIO DE		PREFEITURA MUNICIPAL DE ARACATI	
PROPOSTA Nº		PAVIMENTAÇÃO NA CE-123 A LOCALIDADE DE TAB. CABRIERO EM ARACATI/CE	
CONTRATO Nº		PAVIMENTAÇÃO NA CE-123 A LOCALIDADE DE TABULEIRO DO CABRIERO	
IDENTIFICAÇÃO DOS ELETRONS		MAPA DE OCORRÊNCIAS	
TÍTULO		01 - MAPA DE LOCALIZAÇÃO DAS OCORRÊNCIAS	
ESCALA	1:50.000	DATA	JULHO/2018
PROJETO	ARACATI	PROJETA	ARACATI

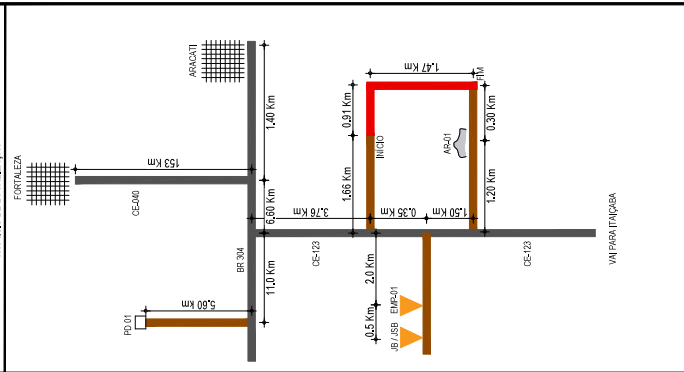


01 - PLANTA DA LOCALIZAÇÃO DAS OCORRÊNCIAS

ESCALA: 1:50.000

**CONVENÇÕES**

- ▴ J.B. - JANDA DE BASE E SUB BASE
- ▴ J.B. - JANDA DE SUBBASE
- ▴ AREAL
- FEDERA
- FONTE D'ÁGUA
- ▬ ESTRADA A SER PAVIMENTADA

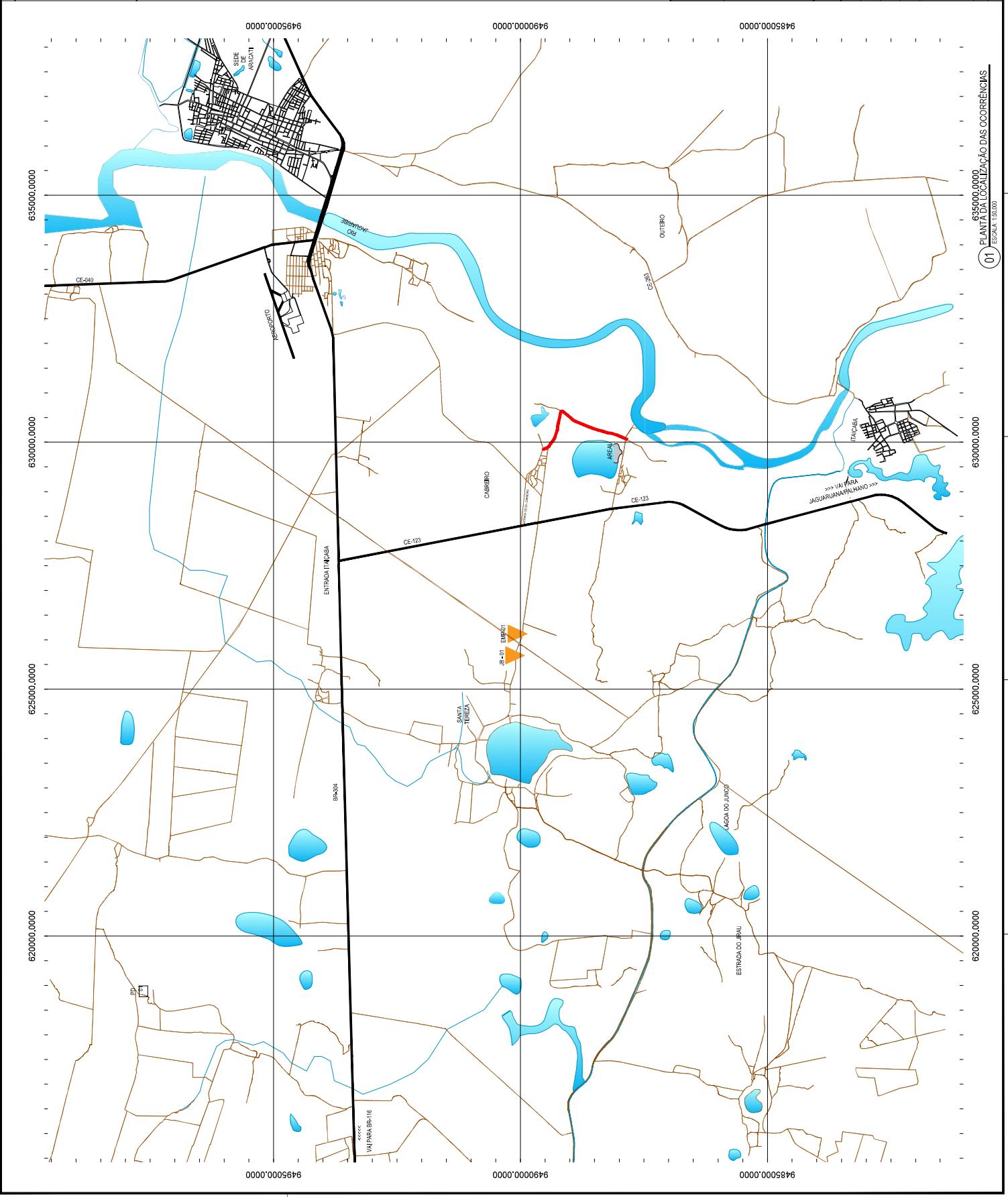


**ASINATURAS E APROVAÇÃO**

PROPRIETÁRIO

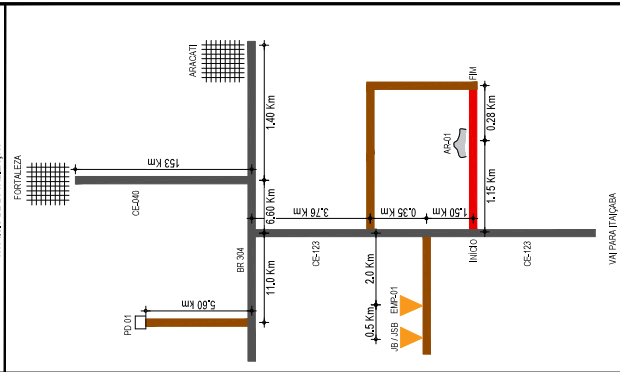
APROVAÇÃO

<p>PROPRIETÁRIO: <b>PREFEITURA MUNICIPAL DE ARACATI</b></p> <p>PROPOSTA: <b>PAVIMENTAÇÃO NO ACESSO DE TAB. CABRIERO AO SERROTE EM ARACATI</b></p> <p>CONTEÚDO: <b>PAVIMENTAÇÃO NAS LOCALIDADES DE TABULERO DO CABRIERO E SERROTE</b></p> <p>MAPA DE OCORRÊNCIAS: <b>IDENTIFICAÇÃO DOS ELEMENTOS</b></p> <p>01. MAPA DE LOCALIZAÇÃO DAS OCORRÊNCIAS</p>	
PROJETO:	12/24
DATA:	JULHO/2018
PROJETA:	INDICAÇA
PROJETO:	ARCT 2018.47



**CONVENIÇÕES**

- ▲ J.B. - JANDA DE BASE E SUB-BASE
- ▲ J.B. - JANDA DE SUB-BASE
- FORTALEZA
- FONTE D'ÁGUA
- ESTRADA A SER PAVIMENTADA
- AREAL

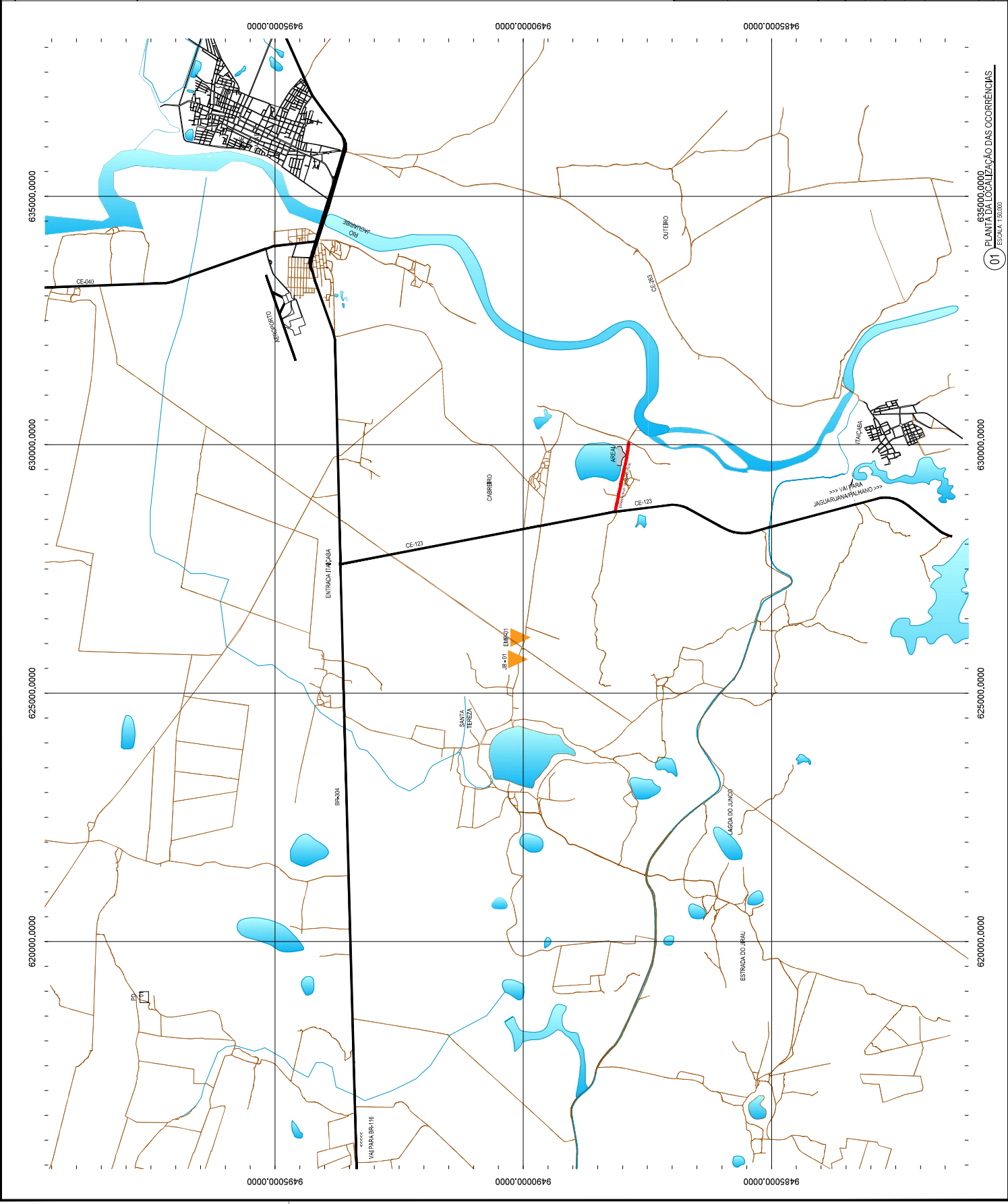


**ASINMÁTICAS E APROVAÇÃO**

PROJEÇÃO:

APROVAÇÃO:

MUNICÍPIO DE ARACATI	
PREFEITURA MUNICIPAL DE ARACATI	
PROPOSTA DE PROJETO DE PAVIMENTAÇÃO DE PAVIMENTAÇÃO ASFÁLTICA DO TRECHO QUE LIGA SERROTE À CE-123	
CONTRATO Nº 001/2018	
PROJETO DE PAVIMENTAÇÃO	
IDENTIFICAÇÃO DOS ELEMENTOS	
01 - MAPA DE LOCALIZAÇÃO DAS OCORRÊNCIAS	

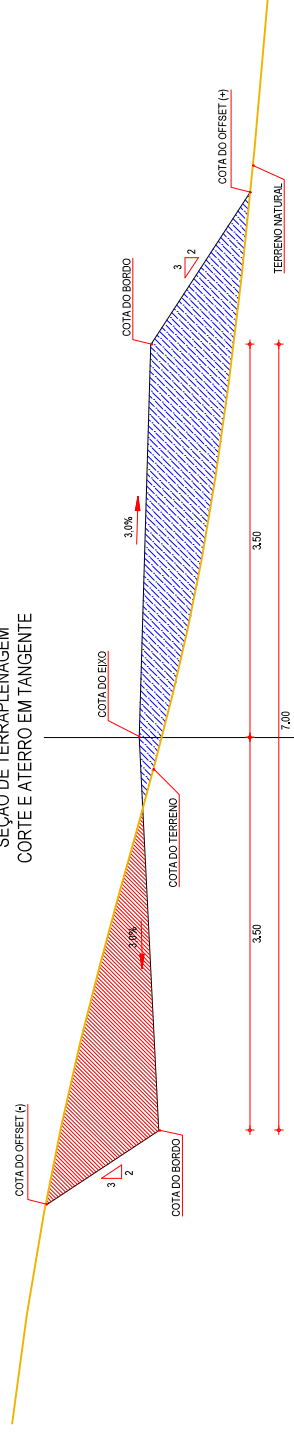


01 - PLANTA DA LOCALIZAÇÃO DAS OCORRÊNCIAS

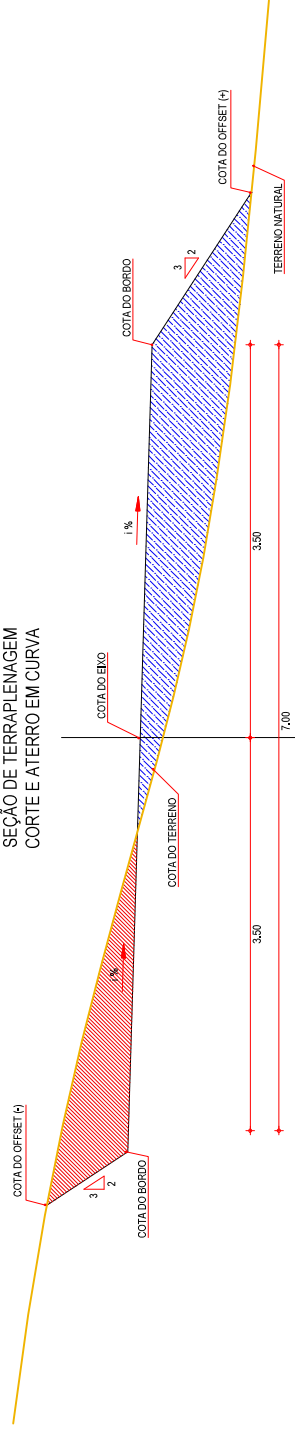
ESCALA: 1:50.000

PROJETO	11/23
DATA	JULHO/2018
PROJETA	INDICAÇÃO
PROJETO	ARCT 2018.47

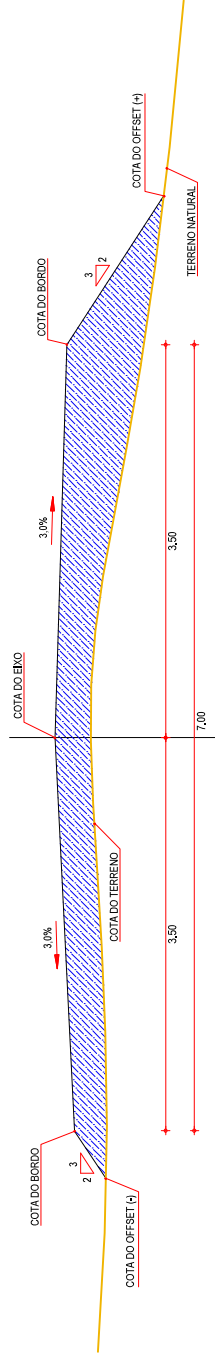
SEÇÃO DE TERRAPLENAGEM  
CORTE E ATERRO EM TANGENTE



SEÇÃO DE TERRAPLENAGEM  
CORTE E ATERRO EM CURVA



SEÇÃO DE TERRAPLENAGEM  
ATERRO EM TANGENTE



01 SEÇÕES TIPO DE TERRAPLENAGEM

ESCALA: SEM ESCALA

ASSINATURAS E APROVAÇÃO

PROJETISTA:

PROPRIETÁRIO:

PROPRIETÁRIO:  
PREFEITURA MUNICIPAL DE ARACATI

OBRA:  
PAVIMENTAÇÃO NAS LOCALIDADES DE TAB. CABREIRO E SERROTE EM ARACATI

PROJETO:  
PAVIMENTAÇÃO NAS LOCALIDADES DE TABULEIRO DO CABREIRO E SERROTE

CONTEÚDO:  
PROJETO TERRAPLENAGEM

IDENTIFICAÇÃO DOS DESENHOS:  
01. SEÇÕES TIPO DE TERRAPLENAGEM

APROVAÇÃO

LOCAL:  
TAB. CABREIRO/SERROTE - ARACATI

DATA:  
JULHO/2018

ESCALA:  
INDICADA

PRANCHETA:  
14/24

CONTROLE:  
ARCI 2018 47


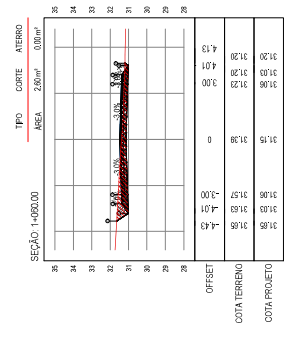

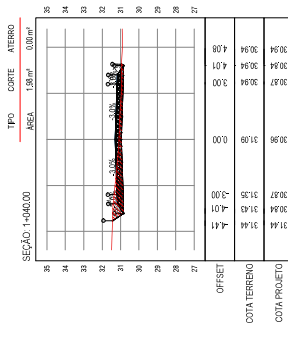
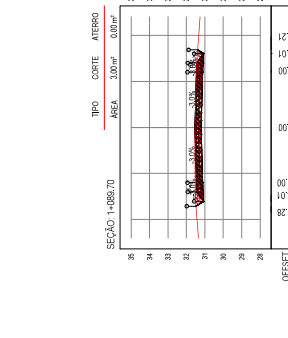
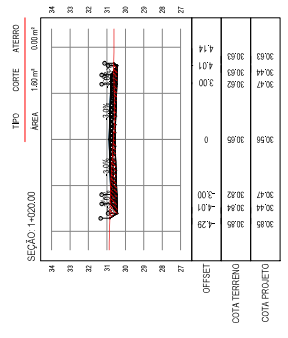
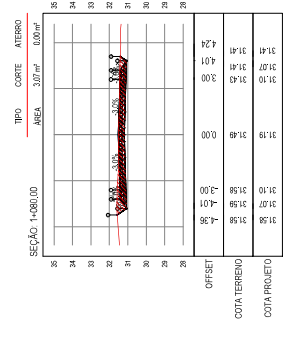
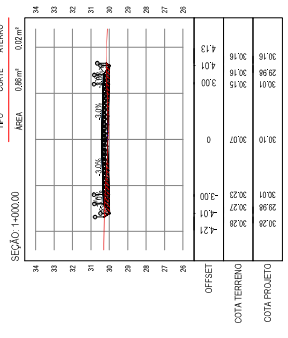
DESENHO:  
INDICADA

LEGENDA

- TERRENO NATURAL
- COTA GREDE DE TERRAPLENAGEM
- ATERRO
- CORTE







ASSINATURAS E APROVAÇÃO

PROJELETA

APROVAÇÃO

PROPOSTANTE

**PREFEITURA MUNICIPAL DE ARACATI**

PROJETO

**PAVIMENTAÇÃO NA CE-123 A LOCALIDADE DE TAB. CABREIRO EM ARACATI**

CONTEÚDO

PAVIMENTAÇÃO NA CE-123 A LOCALIDADE DE TABULEIRO DO CABREIRO

IDENTIFICAÇÃO DOS DESENHOS

01. SEÇÕES TRANSVERSAIS

TÍTULO

TAB. DO CABREIRO - ARACATI

DATA

JULHO/2018

PROJETA

INICIANA

PROJETO

14-2/21

ANEXO

ANCT/2018.7


01 SEÇÕES TRANSVERSAIS

ESCALA 1:600









ESPINTURE E APROVAÇÃO

PROJETO

PREFETURA MUNICIPAL DE FACCATI  
 ADMINISTRAÇÃO LOCALIDADE DE TAL CARRERA LEROTEREM ANAÍAS  
 BARRIO DE TERRELA GRANDE  
 LOCALIDADE DE TAL CARRERA LEROTEREM ANAÍAS  
 PROJETO TRANSVERSAL 04  
 ESCALA 1:500

SEÇÕES TRANSVERSAIS

PROJETO  
 LOCALIDADE DE TAL CARRERA LEROTEREM ANAÍAS  
 ESCALA 1:500