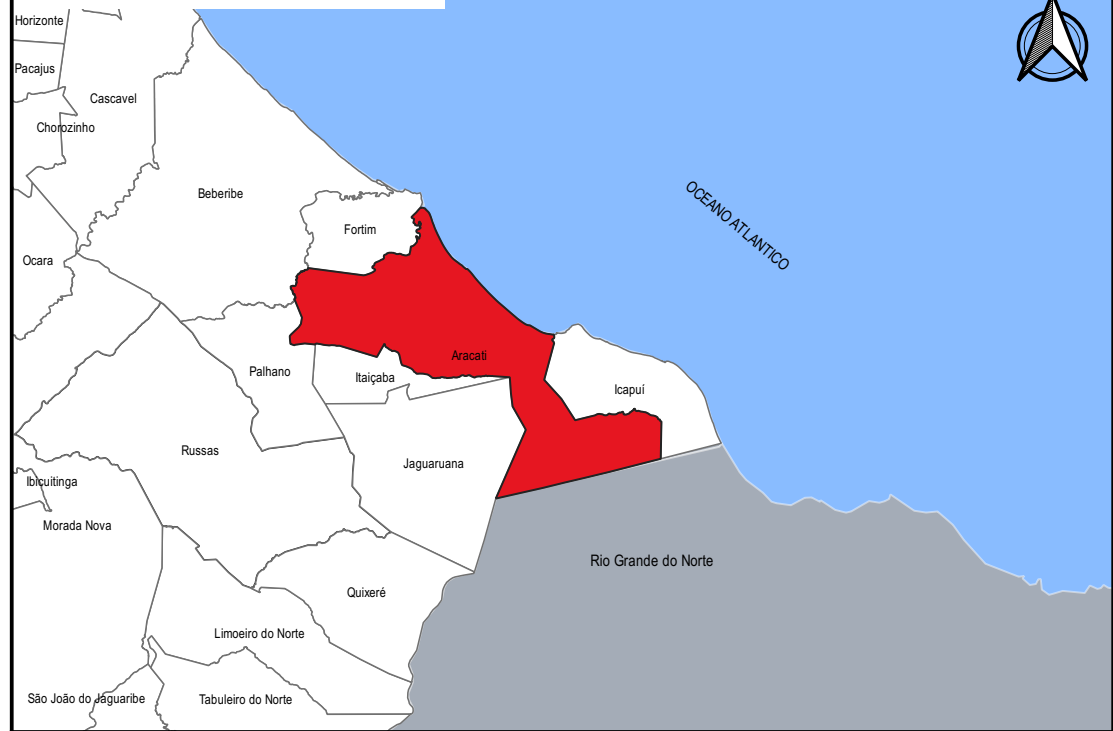
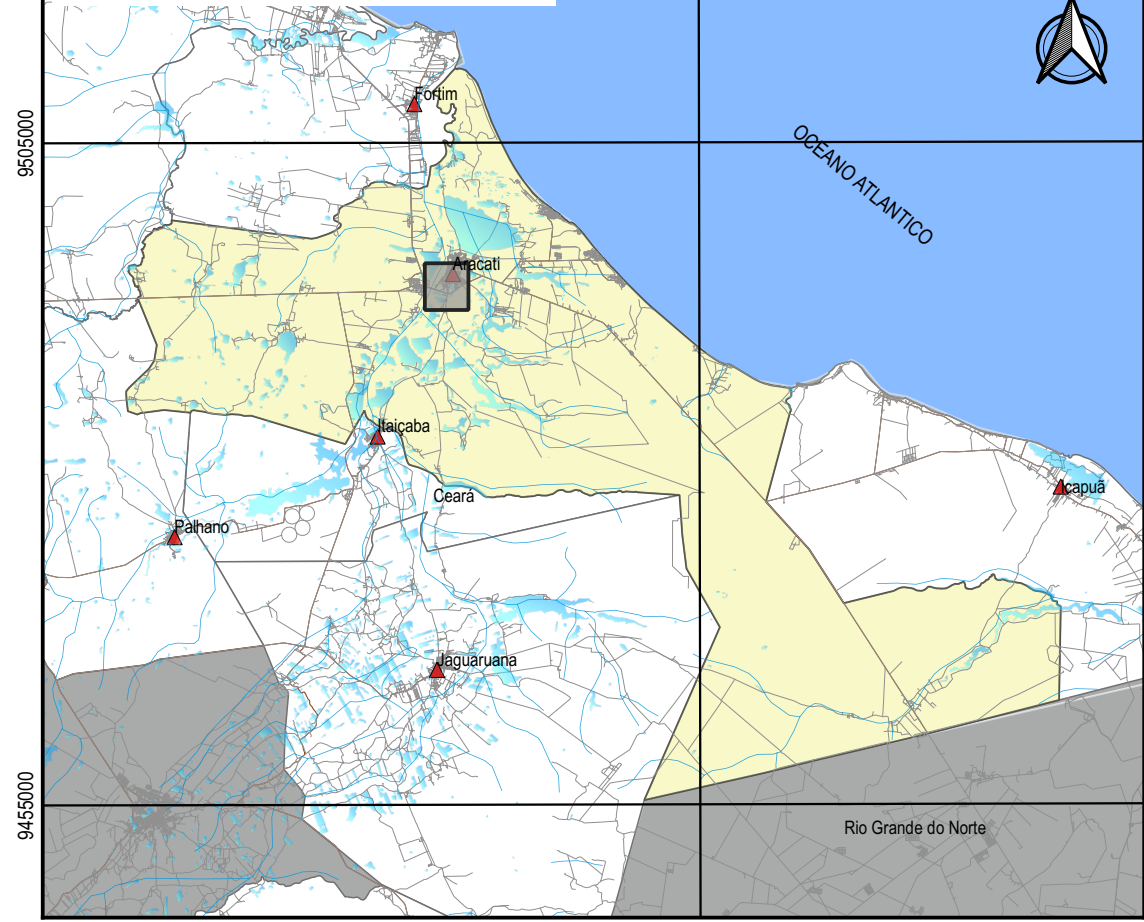


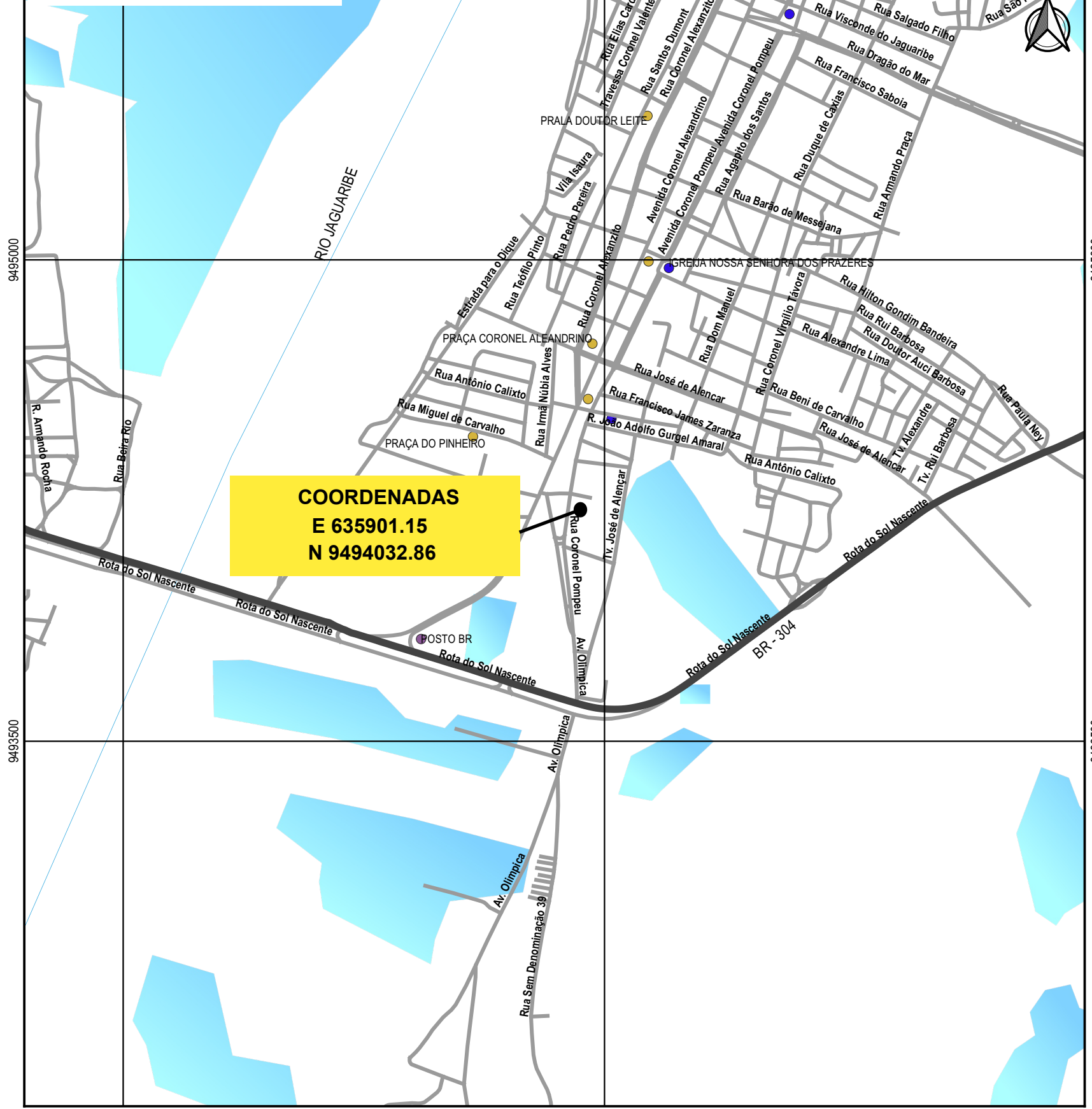
**SITUAÇÃO DO MUNICÍPIO NO ESTADO**



**SITUAÇÃO DA INTERVENÇÃO NO MUNICÍPIO**



**MAPA DE LOCALIZAÇÃO DA INTERVENÇÃO**



**COORDENADAS**  
E 635901.15  
N 9494032.86

**LEGENDA**

- ▲ SEDE DOS MUNICÍPIOS
- IGREJAS
- PRAÇAS
- RUAS
- ESPELHOS D'ÁGUA
- POSTO DE GASOLINA
- RODOVIAS
- RIOS
- ARACATI
- UNIDADE BÁSICA DE SAÚDE

APROVAÇÃO  PROJETA  LEONARDO SILVEIRA LIMA ENGENHEIRO CIVIL - RNP 0601581067	PROPRIETÁRIO <b>PREFEITURA MUNICIPAL DE ARACATI/CE</b>  <small>AV. PADRE ANTONIO TOMAS, N.º 2420, SALAS 301/302                  BARRIO ALDEOTA   FORTALEZA/CE                  FONE: (85) 3241-3147   EMAIL: GEOPAC@GEOPAC.COM.BR</small>	OBRA <b>UBS NA LOCALIDADE DE SÃO CRISTÓVÃO</b> PROJETO PLANTA DE LOCALIZAÇÃO CONTEÚDO/IDENTIFICAÇÃO DOS DESENHOS MAPA DE LOCALIZAÇÃO E SITUAÇÃO LOCAL SÃO CRISTÓVÃO - ARACATI/CE DATA FEV./2022 ESCALA 1:15000 FRANCHA 01/01 CONTROLE ARCT C21
---	---	---