






**SINALIZAÇÃO VERTICAL**  
PLACAS DE SINALIZAÇÃO DO TRECHO

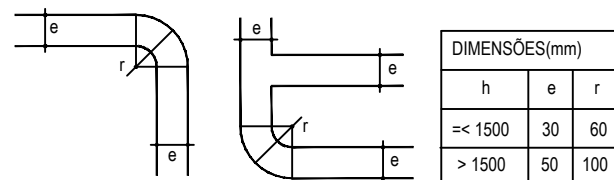
**PLACAS REGULAMENTARES**

PLACAS	CÓDIGO	DIMENSÕES (m)	QUANT. (un)
	R-1	L = 0,22	21
	R-19	Ø = 0,40	20
	R-19 INFORMAÇÃO	A = 0,50x0,75	6

**PLACAS DE ADVERTÊNCIA**

PLACAS	CÓDIGO	DIMENSÕES (m)	QUANT. (un)
	A-32b	0,40x0,40	32
	A-18	0,40x0,40	6

**DIMENSÕES**



**NOTA 1:**  
CARACTERÍSTICAS DAS PLACAS REGULAMENTARES:  
DIÂMETRO - 0,60m FUNDO: BRANCO  
TARJA CIRCULAR E DIAGONAL - 0,07m TARJA: VERMELHA  
SÍMBOLO: PRETO  
LETRA: PRETO  
VERSO: PRETO

**NOTA 2:**  
CARACTERÍSTICAS DAS PLACAS DE ADVERTÊNCIA:  
LADO - 0,60m FUNDO: AMARELO  
ORLA EXTERNA - 0,01m ORLA EXTERNA: AMARELA  
ORLA INTERNA - 0,02m ORLA INTERNA: PRETA  
SÍMBOLO: PRETO  
VERSO: PRETO

APROVAÇÃO

PROPRIETÁRIO:

OBRA:

**PREFEITURA MUNICIPAL DE ARACATI/CE**

**PAVIMENTAÇÃO ASFÁLTICA EM DIVERSOS BAIRROS**


PROJETISTA:

EMPRESA CONTRATADA:

PROJETO DE SINALIZAÇÃO

CONTEÚDO / IDENTIFICAÇÃO DOS DESENHOS:  
DETALHE EXECUTIVO DAS PLACAS DO TRECHO

PRANCHA:  
10-12

  
LEONARDO SILVEIRA LIMA  
ENGENHEIRO CIVIL - RNP: 0601581067

**GEOPAC**  
RUA CALIXTO MACHADO, N.º 27, SALA 04,  
BAIRRO PIRES FAÇANHA | EUSEBIO/CE  
FONE: (85) 3241-3147 | EMAIL: GEOPAC@GEOPAC.COM.BR

LOCAL:  
ARACATI/CE

DATA:  
MAR/2024

ESCALA:  
SEM ESCALA

CONTROLE:  
ARCT C24.04