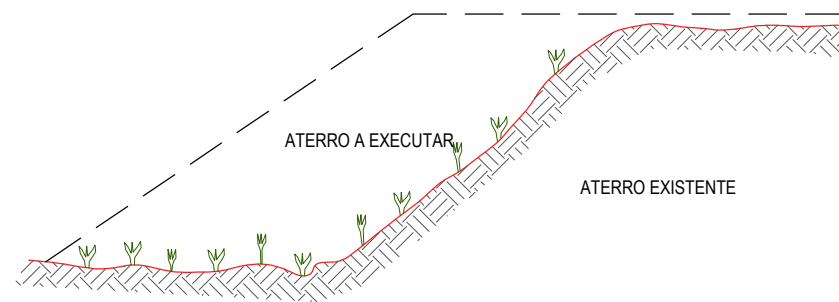
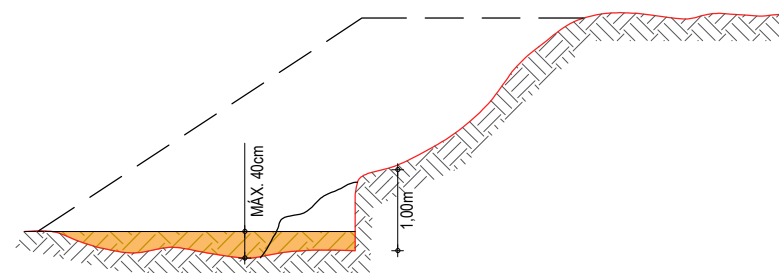


PROJETO DE TERRAPLENAGEM

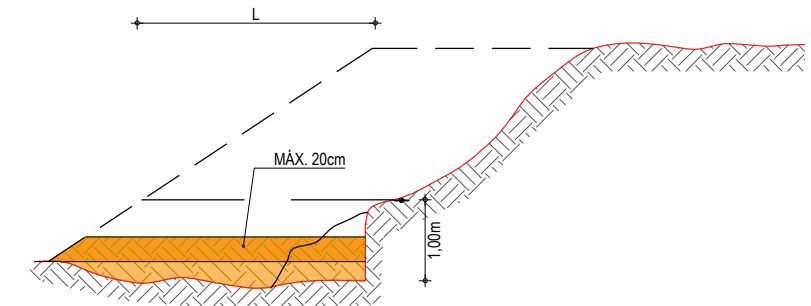
RECOMPOSIÇÃO E ALARGAMENTO DA PLATAFORMA



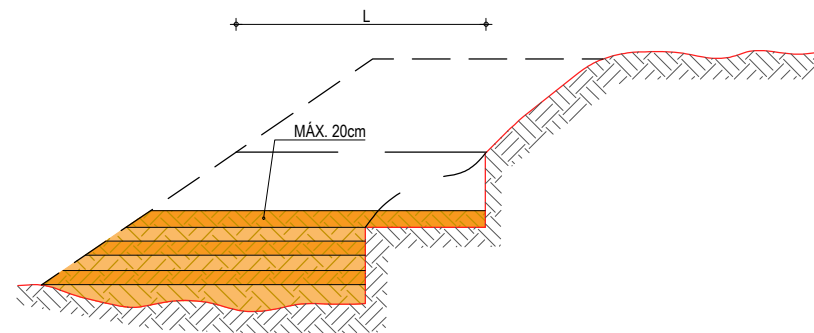
1 - MARCAÇÃO DE "OFF-SET"



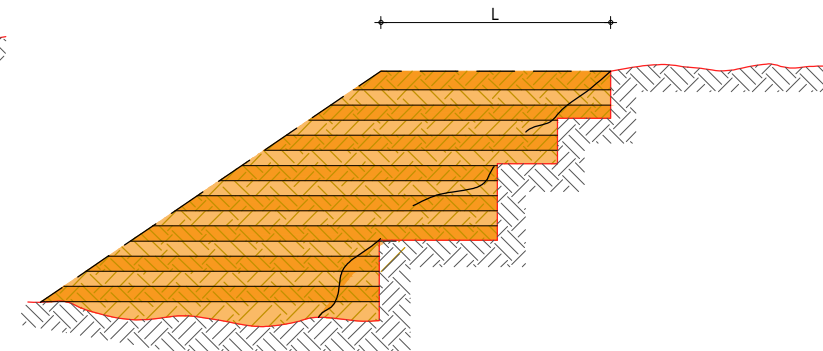
2 - LIMPEZA DA SAIA DO ATERRO E DO TERRENO ONDE SERÁ EXECUTADO O ALARGAMENTO DA PLATAFORMA;
- CORTE DENTEADO DA SAIA E REGULARIZAÇÃO DO TERRENO NATURAL;
- COMPACTAÇÃO DA 1ª CAMADA.



3 - EXECUÇÃO DA 2ª CAMADA COM MATERIAL DE EMPRÉSTIMO OU CORTE (PROCEDIMENTO IDÊNTICO ATÉ QUE A LARGURA 'L' SEJA A MÍNIMA NECESSÁRIA PARA OPERAÇÃO DE EQUIPAMENTO)



4 > EXECUÇÃO DE NOVO CORTE NO ATERRO EXISTENTE; PROCEDIMENTO IDÊNTICO ATÉ QUE A LARGURA 'L' ATINJA O MÍNIMO PARA O TRABALHO DO EQUIPAMENTO; PROSSEGUIMENTO ATÉ ATINGIR AS COTAS DA PLATAFORMA (NOTA DE SERVIÇO)



5 - EXECUTAR CAMADA FINAL DE TERRAPLENAGEM COM ENERGIA DE 100% DO PROCTOR NORMAL

OBSERVAÇÕES:

- 1- NA EXECUÇÃO DA PRIMEIRA CAMADA DE REGULARIZAÇÃO SOBRE O TERRENO NATURAL SERÁ PERMITIDA UMA ALTURA MÁXIMA DE 40cm, APÓS COMPACTAÇÃO.
- 2- CADA CAMADA SERÁ COMPACTADA.
- 3- O MATERIAL PROVENIENTE DE CADA CORTE DEVERÁ SER UTILIZADO NAS CAMADAS A COMPACTAR.
- 4- SOMENTE APÓS A COMPACTAÇÃO DE TODAS AS CAMADAS DE UM DEGRAU É QUE SERÁ EXECUTADO UM NOVO CORTE.
- 5- ESTE PROCESSO DEVERÁ TAMBÉM SER UTILIZADO NO REPARO MECANIZADO DE TALUDES ERODIDOS OU AFETADOS POR ESCORREGAMENTO.
- 6- O VALOR DE 'L' CONSIDERADO NO CÁLCULO DOS VOLUMES FOI 3,50m.

APROVAÇÃO

PROJETISTA:

LEONARDO SILVEIRA LIMA
ENGENHEIRO CIVIL - RNP: 0601581067

PROPRIETÁRIO:

PREFEITURA MUNICIPAL
DE ARACATI/CE

EMPRESA CONTRATADA:

GEOPAC
RUA CALIXTO MACHADO, N.º 27, SALA 04,
BAIRRO PIRES FAÇANHA | EUSEBIO/CE
FONE: (85) 3241-3147 | EMAIL: GEOPAC@GEOPAC.COM.BR

OBRA:

ADEQUAÇÃO E PAVIMENTAÇÃO DA ESTRADA DE LAGOA NOVA A BR 304

PROJETO:

PROJETO DE TERRAPLENAGEM

CONTEÚDO / IDENTIFICAÇÃO DOS DESENHOS:

RECOMPOSIÇÃO E ALARGAMENTO DA PLATAFORMA

PRANCHA:

02-07

LOCAL:

LAGOA NOVA - ARACATI/CE

DATA:

JAN/2024

ESCALA:

SEM ESCALA

CONTROLE:

ARCT 24.005