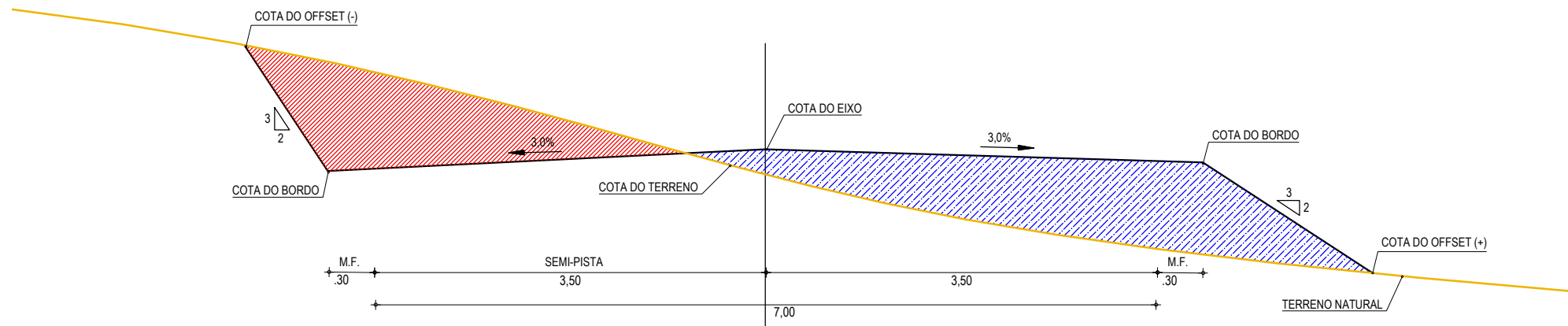


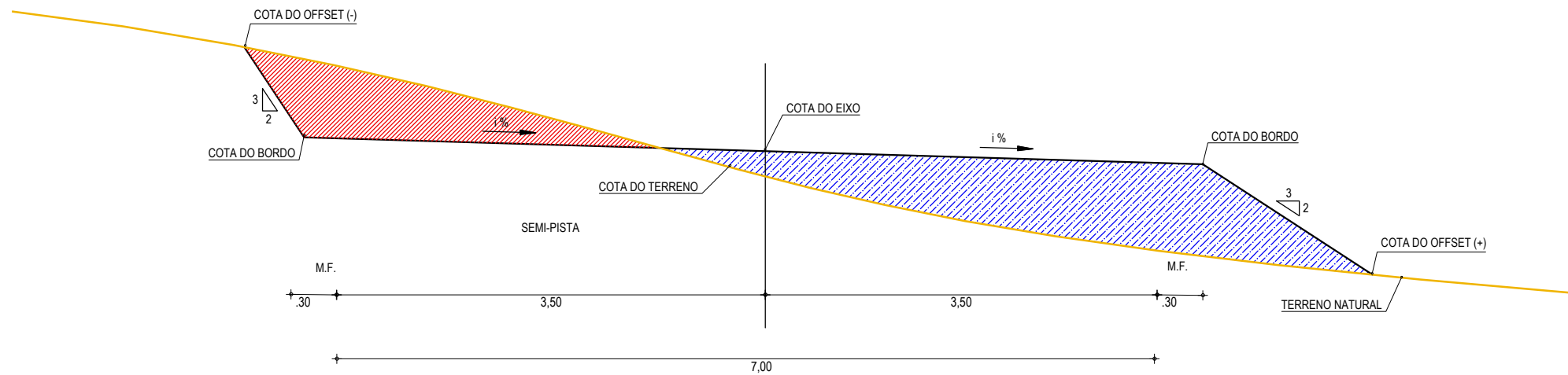
PROJETO DE TERRAPLENAGEM

SEÇÃO TIPO DE TERRAPLENAGEM

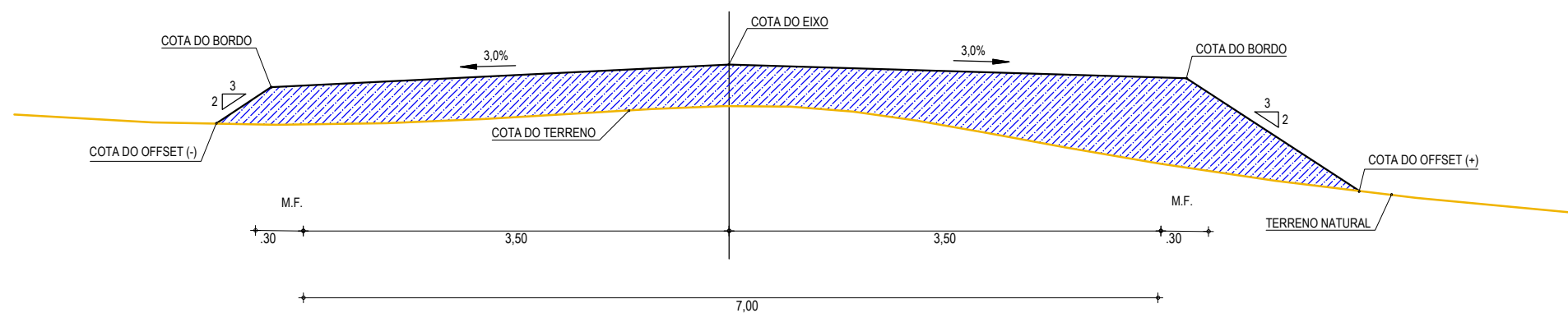
SEÇÃO TIPO
CORTE E ATERRO EM TANGENTE



SEÇÃO TIPO
CORTE E ATERRO EM CURVA



SEÇÃO TIPO
ATERRO EM TANGENTE



LEGENDA

| | |
|--|------------------------------|
| | TERRENO NATURAL |
| | COTA GREIDE DE TERRAPLENAGEM |
| | ATERRO |
| | CORTE |

NOTAS:
M.F. - FAIXA DO MEIO FIO PROJETADO

APROVAÇÃO

PROJETISTA:

LEONARDO SILVEIRA LIMA
ENGENHEIRO CIVIL - RNP: 0601581067

PROPRIETÁRIO:

PREFEITURA MUNICIPAL DE ARACATI/CE

EMPRESA CONTRATADA:
GEOPAC
RUA CALIXTO MACHADO, N.º 27, SALA 04,
BAIRRO PIRES FAÇANHA | EUSEBIO/CE
FONE: (85) 3241-3147 | EMAIL: GEOPAC@GEOPAC.COM.BR

OBRA:

ADEQUAÇÃO E PAVIMENTAÇÃO DA ESTRADA DE LAGOA NOVA A BR 304

PROJETO:
PROJETO DE TERRAPLENAGEM

CONTEÚDO / IDENTIFICAÇÃO DOS DESENHOS:
SEÇÃO TIPO DE TERRAPLENAGEM

PRANCHA:
01-07

LOCAL:
LAGOA NOVA - ARACATI/CE

DATA:
JAN/2024

ESCALA:
SEM ESCALA

CONTROLE:
ARCT 24.005