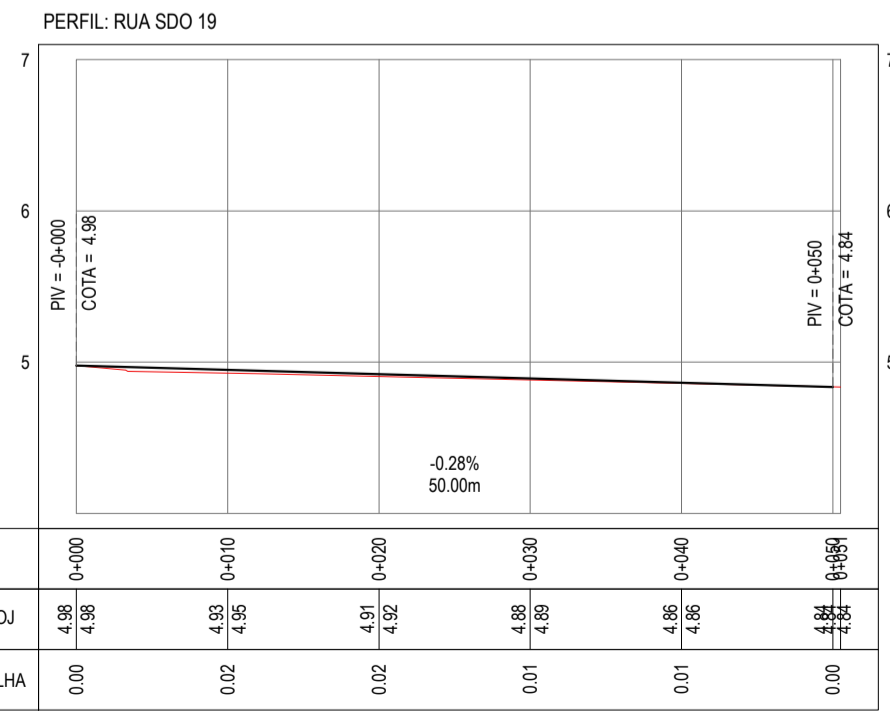
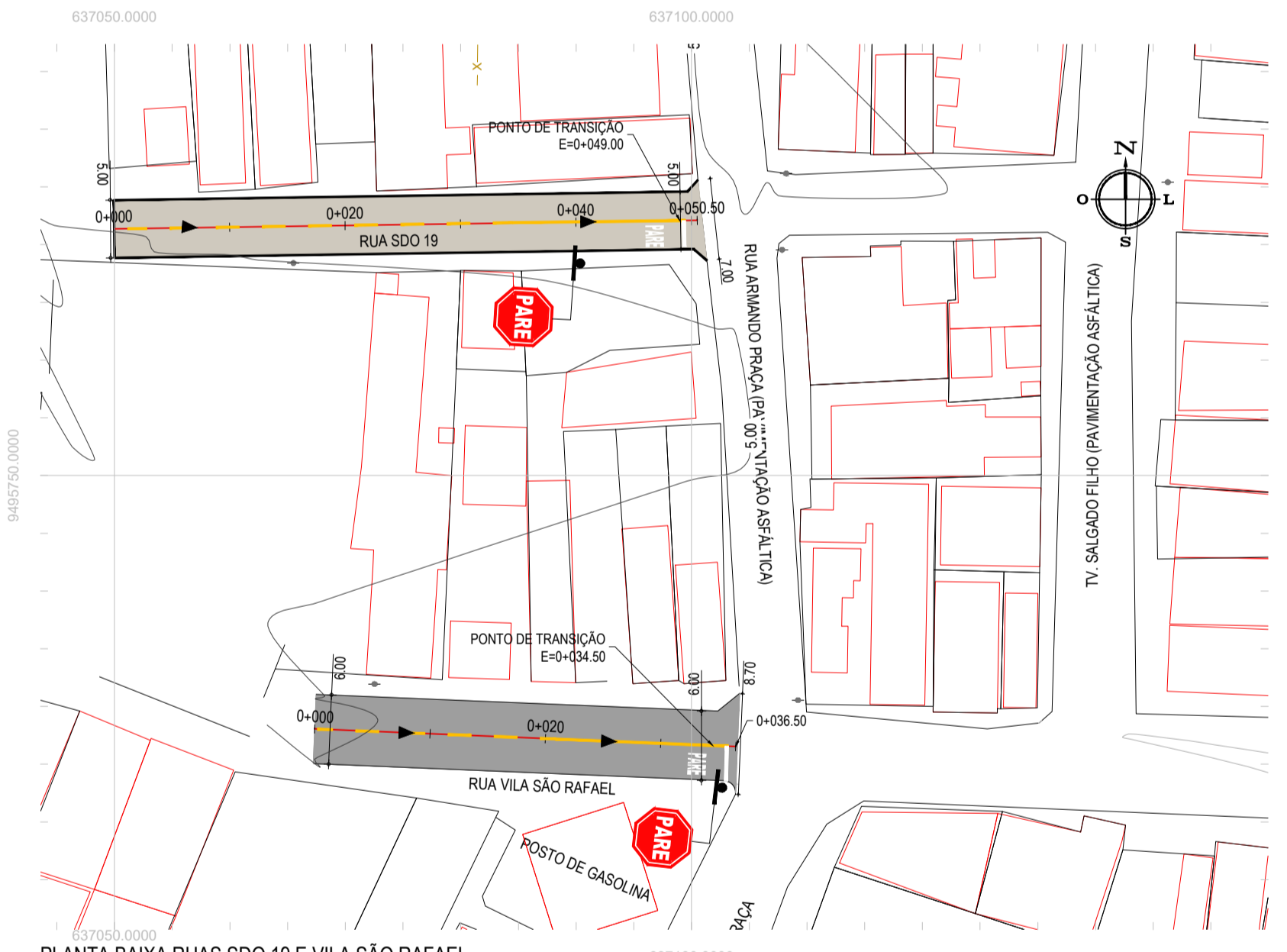
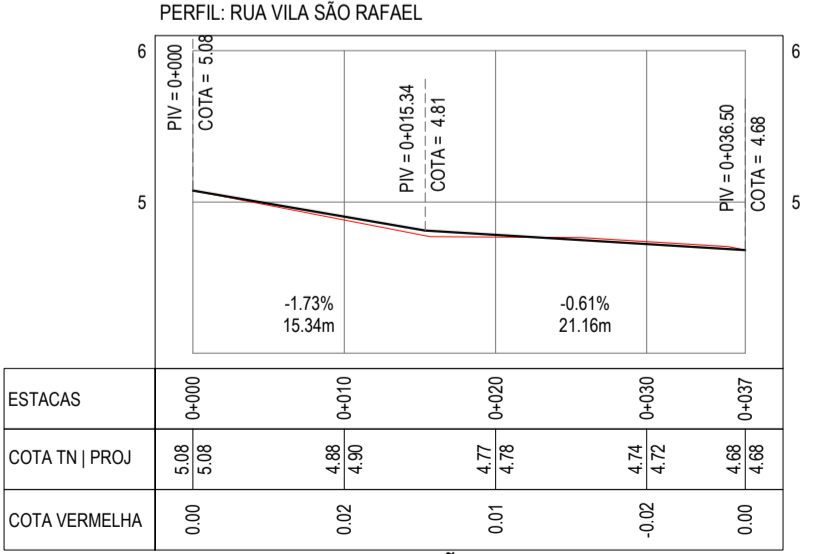


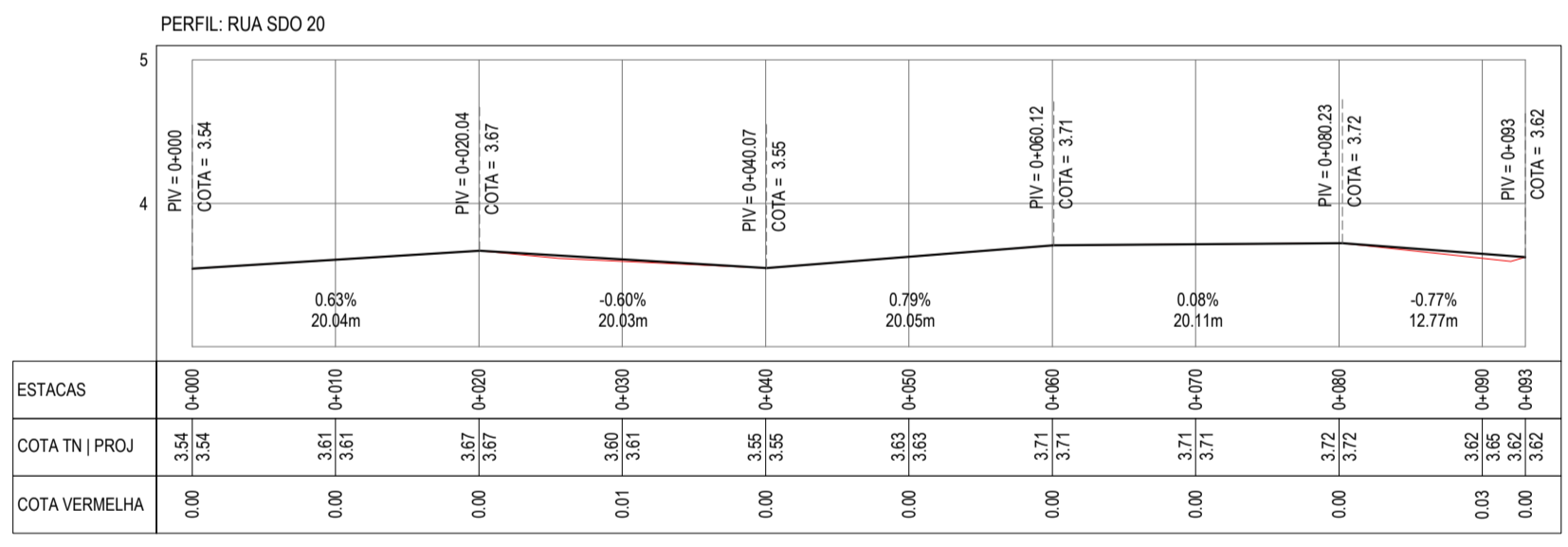
PERFIL LONGITUDINAL RUA ZACARIAS SOARES  
ESCALA: H 1/500 | V 1/50



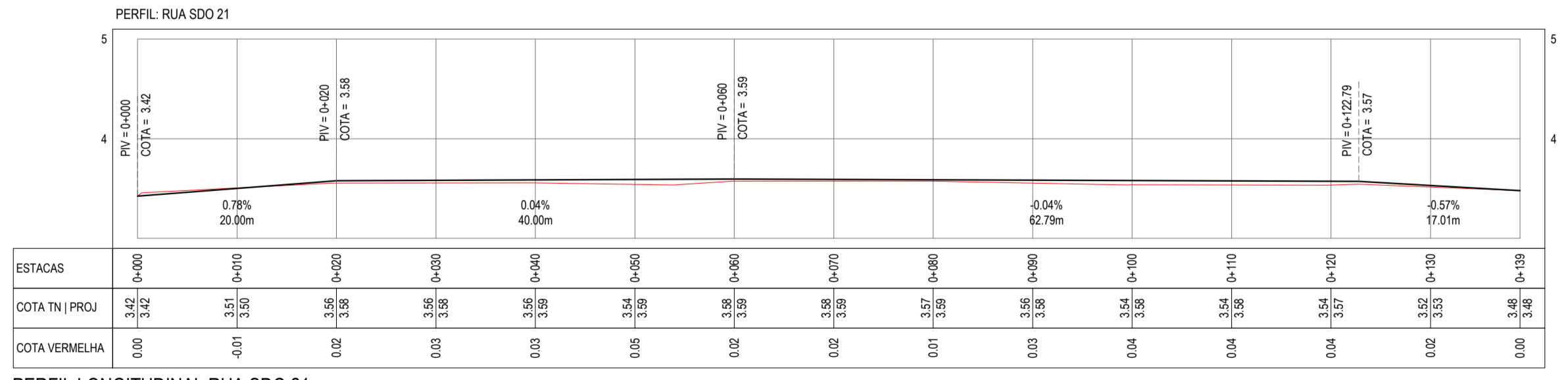
PERFIL LONGITUDINAL RUA SDO 19  
ESCALA: H 1/500 | V 1/50



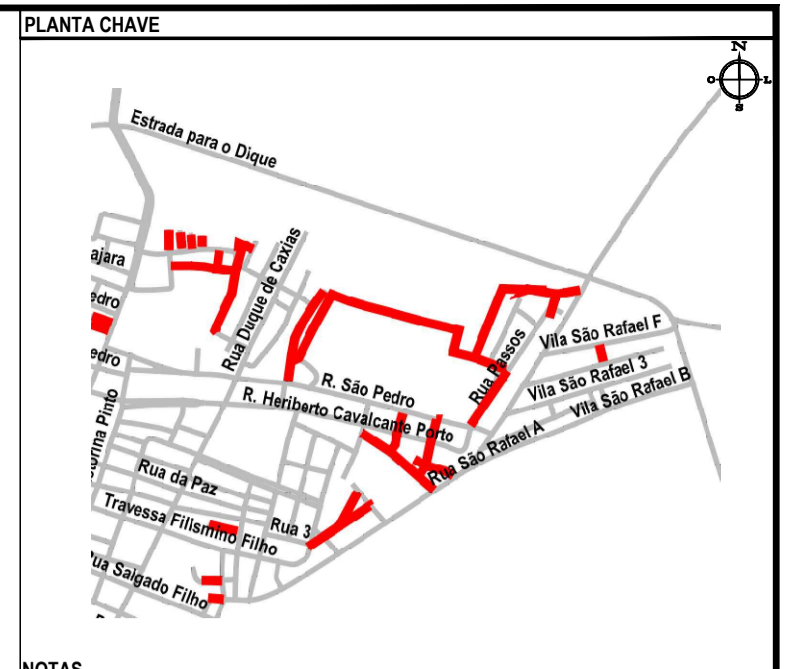
PERFIL LONGITUDINAL RUA VILA SÃO RAFAEL  
ESCALA: H 1/500 | V 1/50



PERFIL LONGITUDINAL RUA SDO 20  
ESCALA: H 1/500 | V 1/50



PERFIL LONGITUDINAL RUA SDO 21  
ESCALA: H 1/500 | V 1/50



NOTAS  
SISTEMA DE COORDENADAS - SIRGAS (SIRGAS 2000)  
MERIDIANO CENTRAL - 50° W GR  
PROJEÇÃO UNIVERSAL DE MERCATOR (UTM) - ZONA 24M

- LEGENDA
- EM PLANTA
    - MEIO-FIO EXISTENTE
    - TRECHO SEM PAVIMENTO
    - PAVIMENTAÇÃO ASFÁLTICA
    - MEIO-FIO PROJETADO
    - CERCA
    - MURO
    - TRECHO SOBRE BASE NOVA
    - CURVA DE NÍVEL
    - POSTE
    - PROJEÇÃO COBERTA / EDIF.
    - VEGETAÇÃO
    - SENTIDO ESCOM. ÁGUA
    - ALINHAMENTO (ESTACAS)
    - TRECHO SOBRE BASE EXISTENTE

- EM PERFIL
- TERRENO NATURAL - PERFIL LONGITUDINAL
  - TERRENO PROJETADO - PERFIL LONGITUDINAL

- SINALIZAÇÃO
- HORIZONTAL
- LINHA SIMPLES SECCIONADA
  - LINHA DE RETENÇÃO
  - LINHA SIMPLES CONTÍNUA

- VERTICAL
- PARADA OBRIGATORIA

ASSINATURAS E APROVAÇÃO

PROJETISTA: LEONARDO SILVEIRA LIMA  
ENGENHEIRO CIVIL - RNP: 091551987

APROVAÇÃO

PROPRIETÁRIO: PREFEITURA MUNICIPAL DE ARACATI

PROJETO: PAVIMENTAÇÃO ASFÁLTICA EM DIVERSOS BARROS

PROJETO DE PAVIMENTAÇÃO

IDENTIFICAÇÃO DOS DESENHOS:

- 01. PLANTA BAIXA RUA ZACARIAS SOARES
- 02. PLANTA BAIXA RUAS SDO 20 E 21
- 03. PERFIL LONGITUDINAL RUA ZACARIAS SOARES
- 04. PERFIL LONGITUDINAL RUA SDO 20
- 05. PERFIL LONGITUDINAL RUA SDO 19
- 06. PLANTA BAIXA RUAS SDO 19 E VILA SÃO RAFAEL
- 07. PERFIL LONGITUDINAL RUA SDO 21
- 08. PERFIL LONGITUDINAL RUA SDO 20
- 09. PERFIL LONGITUDINAL RUA VILA SÃO RAFAEL

LOCAL: VILA SÃO RAFAEL, ARACATICE

DATA: NOV/2023

PROJETAÇÃO: 06-06

ESCALA: INDICADA

CONTROLADO: ARCT 223.41

GEOPAC

RUA CALUTO MACHADO, N.º 27, SALA 04  
SABÃO PRETO, FREGUESIA VILA LUZ  
FONE: (85) 3341-3147 | EMAIL: GEOPAC@GEOPAC.COM.BR