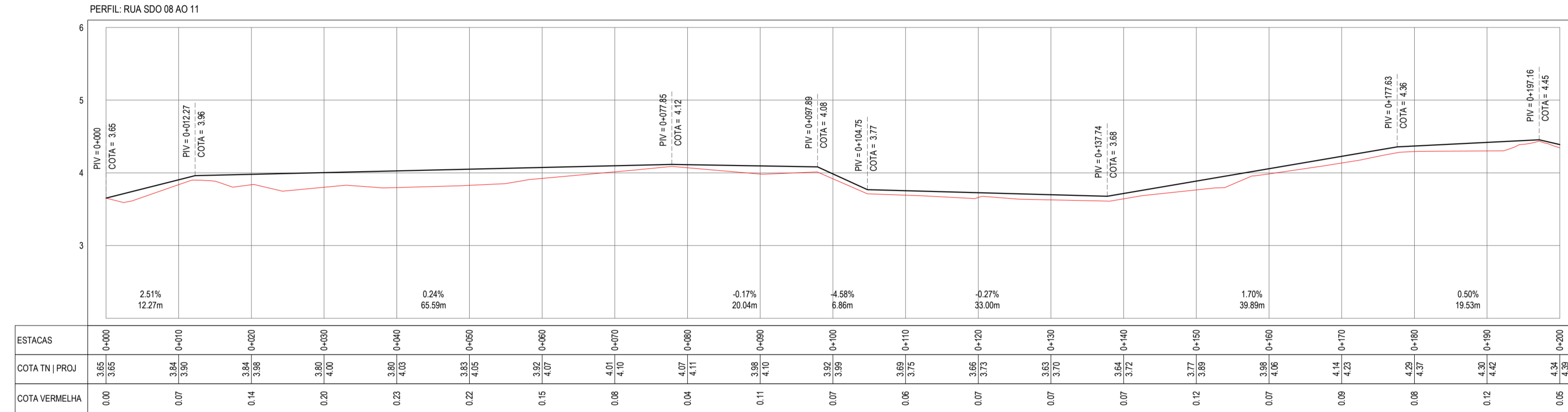
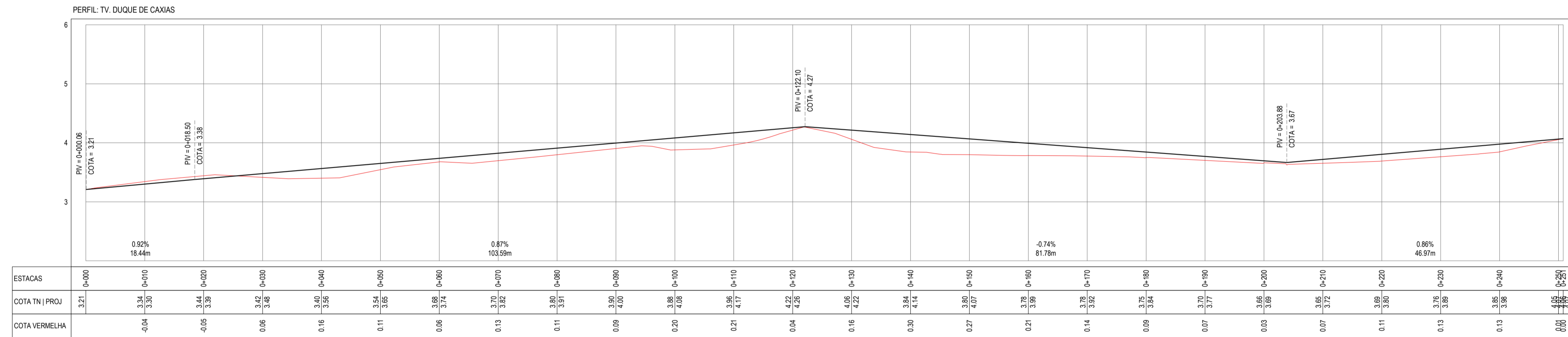


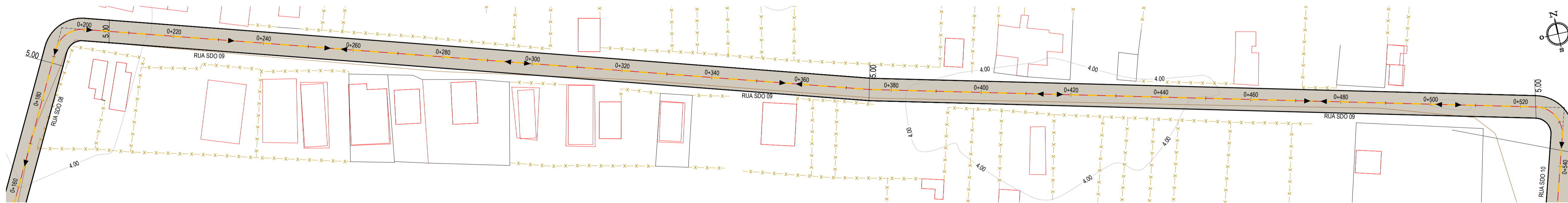
**PLANTA BAIXA RUAS DUQUE DE CAXIAS E SDO 08**  
ESCALA: 1/500



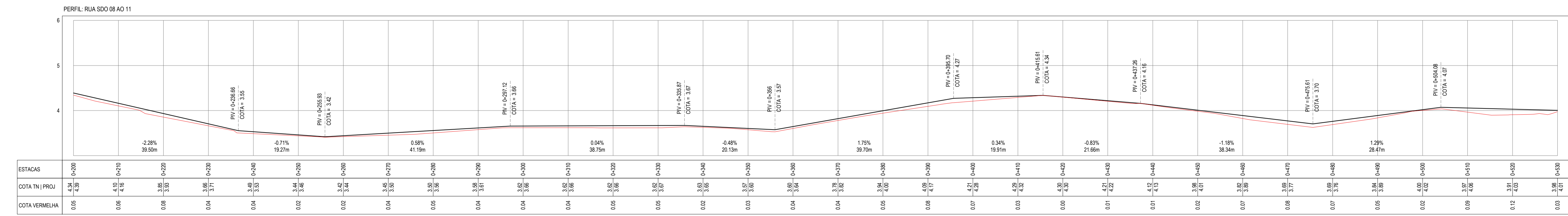
**PERFIL LONGITUDINAL RUA SDO 08**  
ESCALA: H 1/500 V 1/50



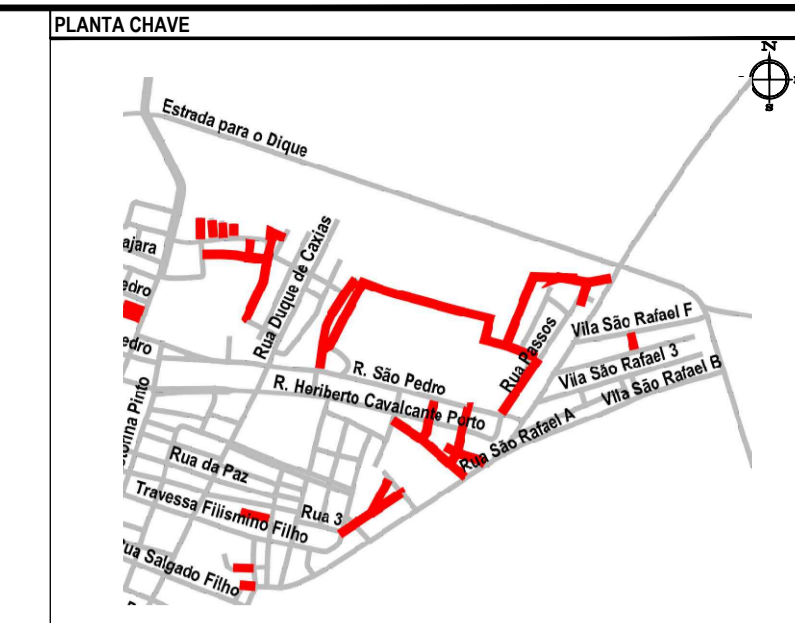
**PERFIL LONGITUDINAL TV. DUQUE DE CAXIAS**  
ESCALA: H 1/500 V 1/50



**PLANTA BAIXA RUA SDO 09**  
ESCALA: 1/500



**PERFIL LONGITUDINAL RUA SDO 09**  
ESCALA: H 1/500 V 1/50



**NOTAS**  
SISTEMA DE COORDENADAS - SIRGAS (SIRGAS 2000)  
MERIDIANO CENTRAL - 50° W GR.  
PROJEÇÃO UNIVERSAL DE MERCATOR (UTM) - ZONA 24M

- LEGENDA**
- EM PLANTA
    - MEIO-FIO EXISTENTE
    - TRECHO SEM PAVIMENTO
    - PAVIMENTAÇÃO ASFÁLTICA
    - MEIO-FIO PROJETADO
    - CERCA
    - MURO
    - TRECHO SOBRE BASE NOVA
    - TRECHO SOBRE BASE EXISTENTE
    - CURVA DE NÍVEL
    - POSTE
    - PROJEÇÃO COBERTA / EDIF.
    - VEGETAÇÃO
    - SENTIDO ESCOM. ÁGUA
    - ALINHAMENTO (ESTACAS)

**EM PERFIL**

- TERRENO NATURAL - PERFIL LONGITUDINAL
- TERRENO PROJETADO - PERFIL LONGITUDINAL

- SINALIZAÇÃO**
- HORIZONTAL**
- LINHA SIMPLES SECCIONADA
  - LINHA DE RETENÇÃO
  - LINHA SIMPLES CONTÍNUA

**VERTICAL**

**PARE R-1** - PARADA OBRIGATORIA

**ASSINATURAS E APROVAÇÃO**

PROJETISTA: *Leonardo Silveira Lima*  
PROPRIETÁRIO: *Leonardo Silveira Lima*  
ENGENHEIRO CIVIL - RNP: 091551987

APROVAÇÃO:

**GEOPAC**  
RUA CALUTO MACHADO, N.º 27, SALA 04  
BARRIO PRES. JOSE MARIN, UBERLÂNDIA - MG  
FONE: (35) 3241-3147 | EMAIL: GEOPAC@GEOPAC.COM.BR

PROPRIETÁRIO: **PREFEITURA MUNICIPAL DE ARACATI**  
PROJETO: **PAVIMENTAÇÃO ASFÁLTICA EM DIVERSAS RUAS**  
PAVIMENTAÇÃO EM DIVERSAS RUAS

IDENTIFICAÇÃO DOS DESENHOS:  
01: PLANTA BAIXA RUAS DUQUE DE CAXIAS E SDO 08  
02: PERFIL LONGITUDINAL RUA SDO 08  
03: PERFIL LONGITUDINAL RUA DUQUE DE CAXIAS  
04: PLANTA BAIXA RUA SDO 09  
05: PERFIL LONGITUDINAL RUA SDO 09

LOCAL: VILA SÃO RAFAEL, ARACATICE  
DATA: NOV/2023  
PRONTO: 04-06  
ESCALA: INDICADA  
CONTROLADO: ARCT C23.41