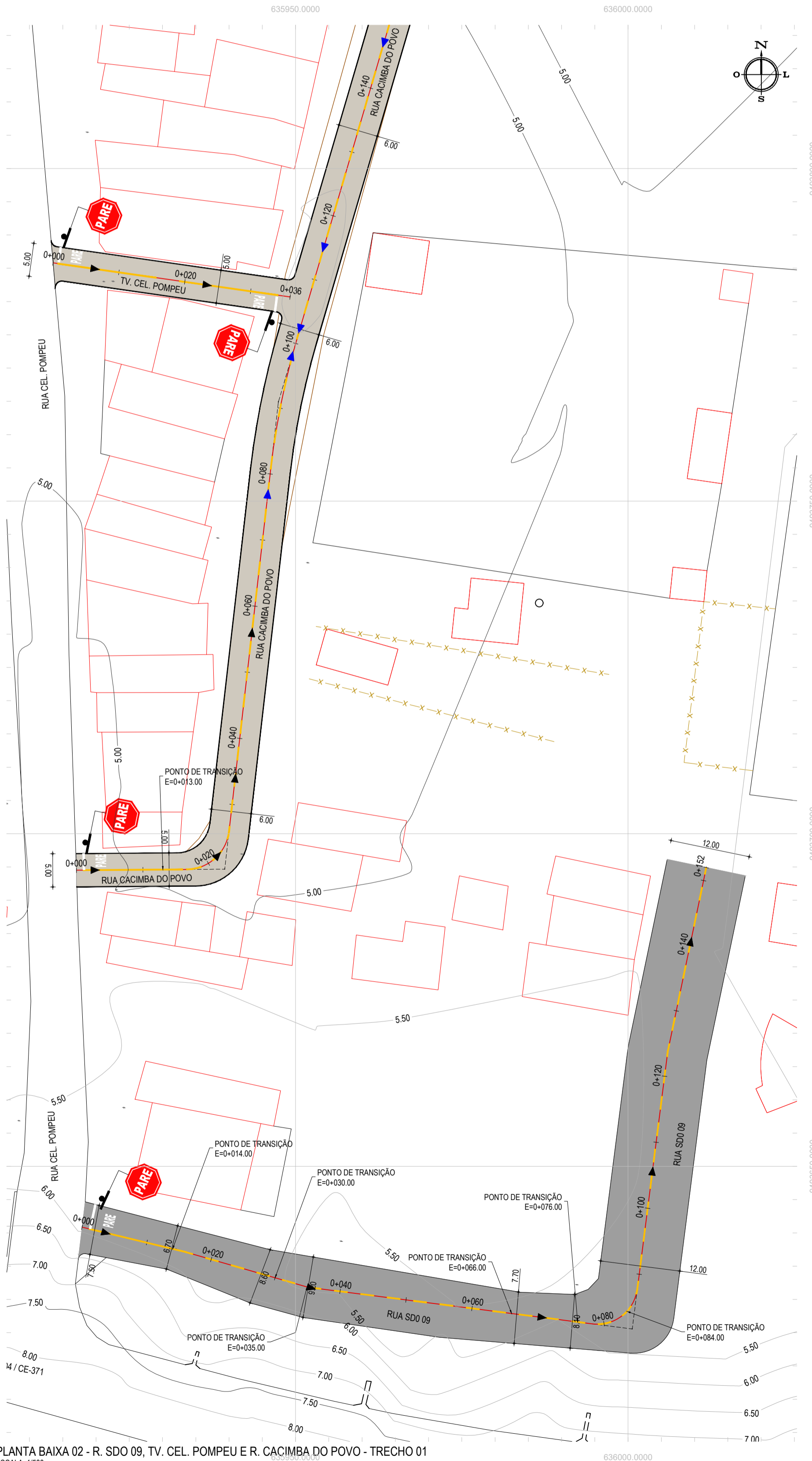
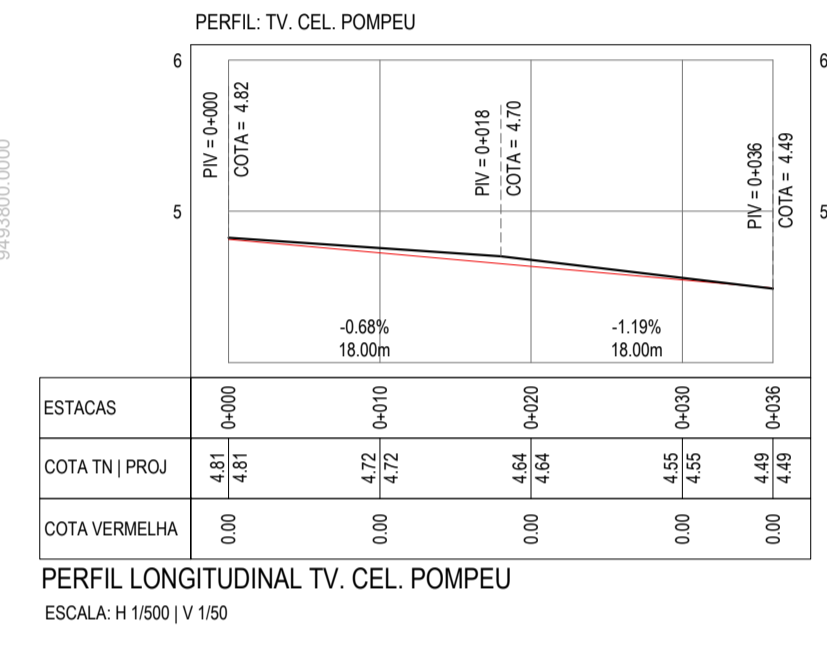


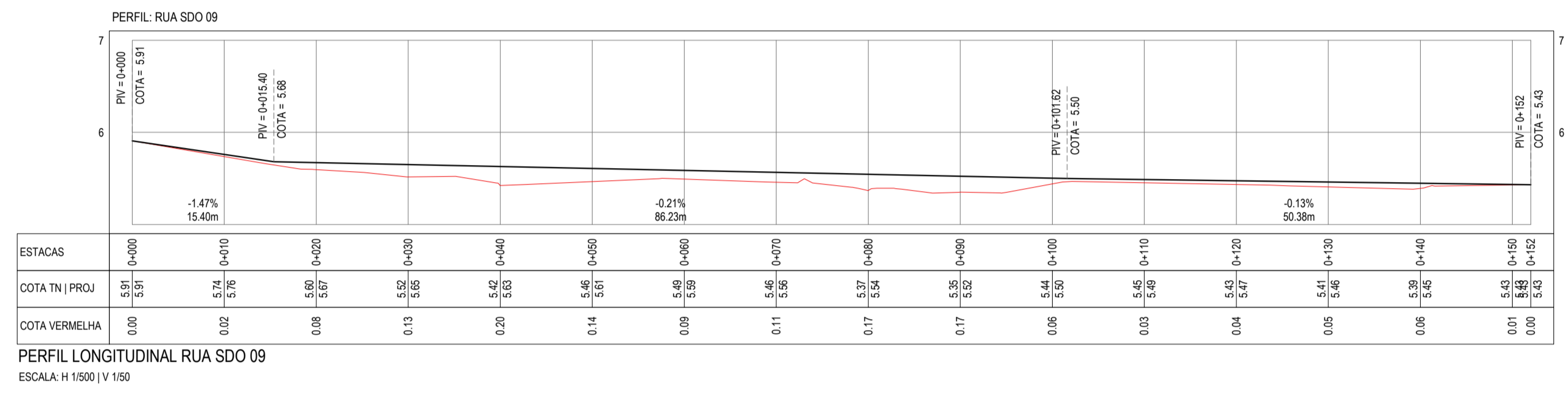
PLANTA BAIXA 01 - R. CACIMBA DO POVO - TRECHO 01  
ESCALA: 1:500



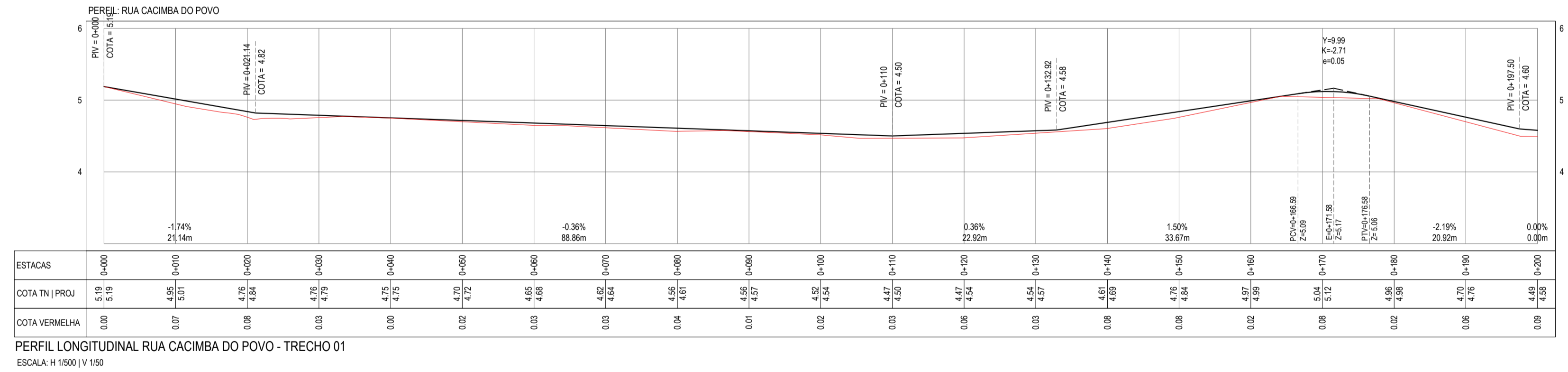
PLANTA BAIXA 02 - R. SDO 09, TV. CEL. POMPEU E R. CACIMBA DO POVO - TRECHO 01  
ESCALA: 1:500



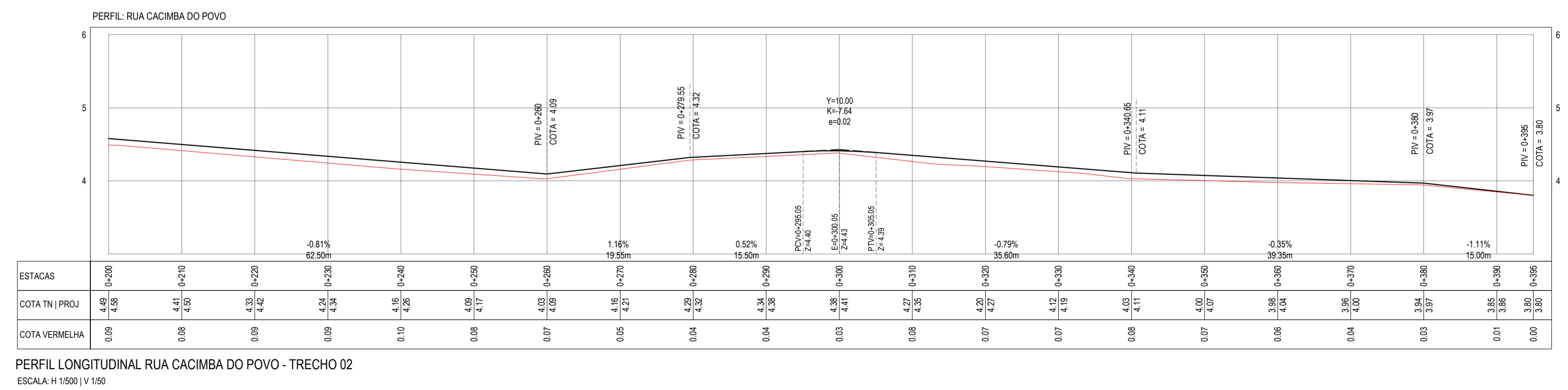
PERFIL LONGITUDINAL TV. CEL. POMPEU  
ESCALA: H 1500 | V 150



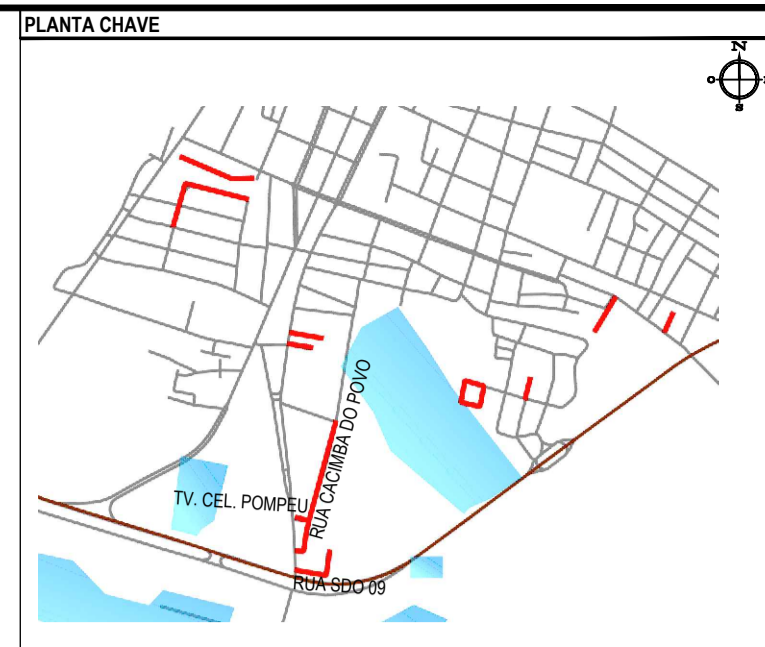
PERFIL LONGITUDINAL RUA SDO 09  
ESCALA: H 1500 | V 150



PERFIL LONGITUDINAL RUA CACIMBA DO POVO - TRECHO 01  
ESCALA: H 1500 | V 150



PERFIL LONGITUDINAL RUA CACIMBA DO POVO - TRECHO 02  
ESCALA: H 1500 | V 150



NOTAS  
SISTEMA DE COORDENADAS - SIRGAS (SIRGAS 2000)  
MERIDIANO CENTRAL - 50° W GR  
PROJEÇÃO UNIVERSAL DE MERCATOR (UTM) - ZONA 24M

- LEGENDA
- MEIO-FIO EXISTENTE
  - TRECHO SEM PAVIMENTO
  - PAVIMENTAÇÃO ASFÁLTICA
  - MEIO-FIO PROJETADO
  - CERCA
  - MURO
  - TRECHO SOBRE BASE NOVA
  - CURVA DE NÍVEL
  - POSTE
  - PROJEÇÃO COBERTA EDIF.
  - VEGETAÇÃO
  - SENTIDO ESCOAM. ÁGUA
  - ALINHAMENTO (ESTACAS)
  - TRECHO SOBRE BASE EXISTENTE

EM PERFIL

- TERRENO NATURAL - PERFIL LONGITUDINAL
- TERRENO PROJETADO - PERFIL LONGITUDINAL

- SINALIZAÇÃO HORIZONTAL
- LINHA SIMPLES SECCIONADA
  - LINHA DE RETENÇÃO
  - LINHA SIMPLES CONTÍNUA

VERTICAL

- PARADA OBRIGATORIA

ASSINATURAS E APROVAÇÃO

PROJETISTA: *Leandro Silveira Lima*  
LEONARDO SILVEIRA LIMA  
ENGENHEIRO CIVIL - RNP: 0911581987

PROPRIETÁRIO:

PROPRIETÁRIO: PREFEITURA MUNICIPAL DE ARACATI

PROJETO: PAVIMENTAÇÃO ASFÁLTICA EM DIVERSAS RUAS

PAVIMENTAÇÃO - RUAS SDO 09, CACIMBA DO POVO E TV. CEL. POMPEU

IDENTIFICAÇÃO DOS DESENHOS:  
01 - PLANTA BAIXA  
02 - PERFIL LONGITUDINAL

ELABORADO: NSA. DE LOURDES, ARACATICE

DATA: NOV/2023

PRONOME: 04-04

ESCALA: INDICADA

CONTROLADO: ARCT C23.41