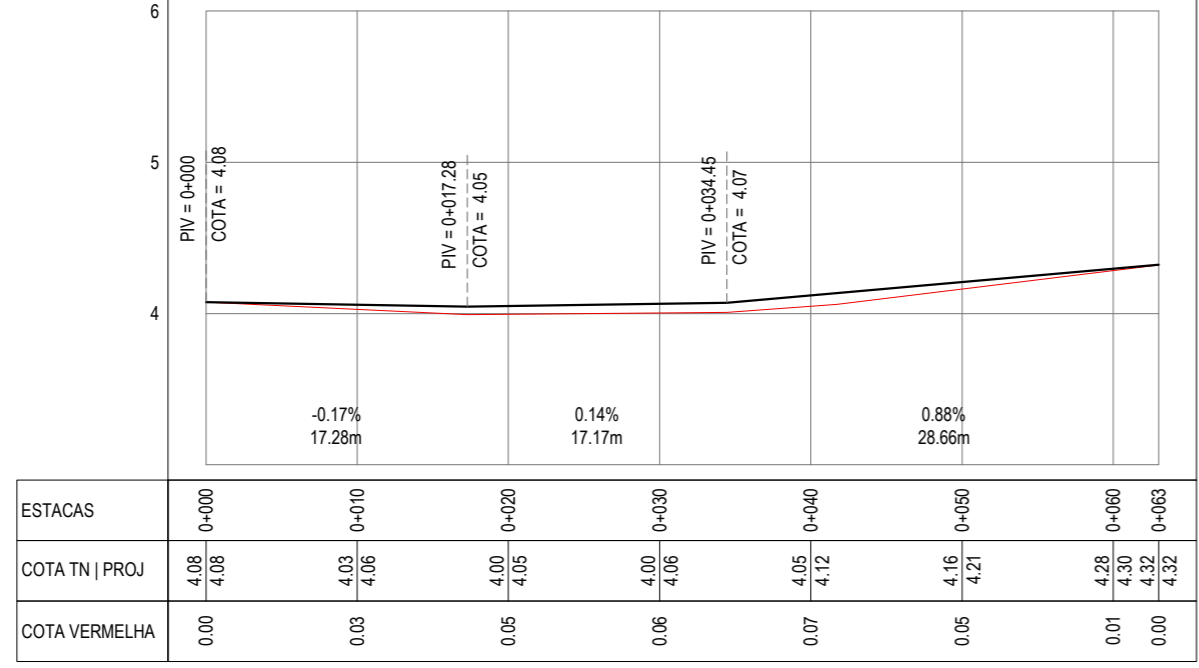




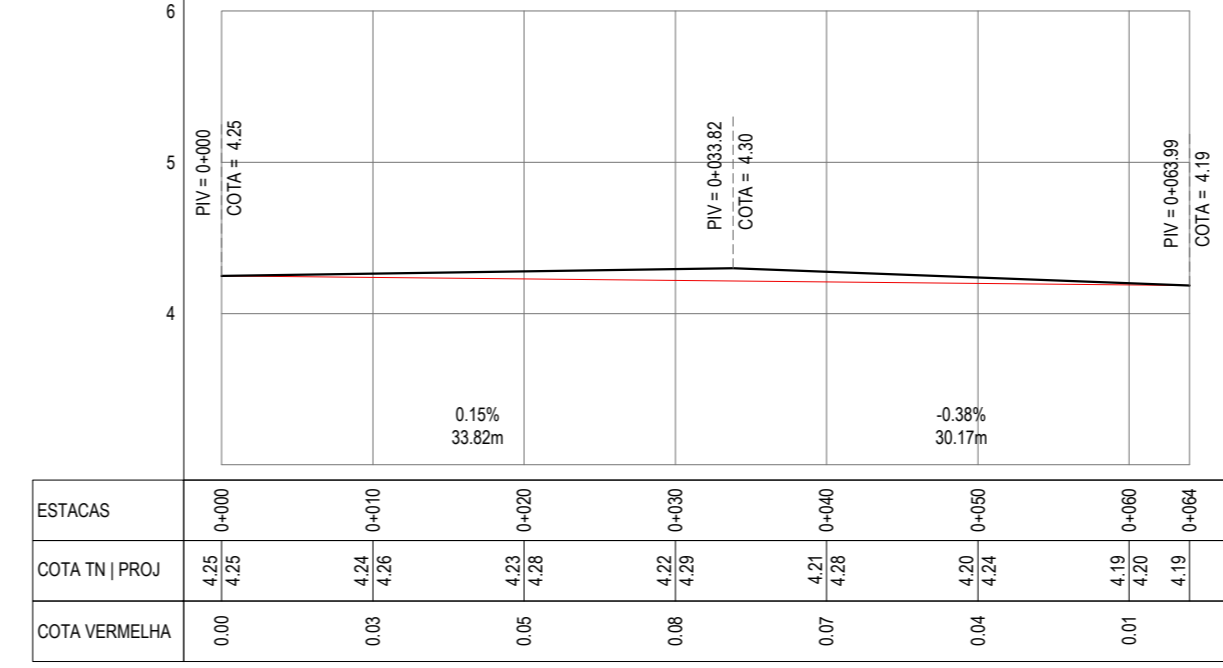
PLANTA BAIXA  
ESCALA: 1/500

PERFIL: RUA JOÃO ADOLFO

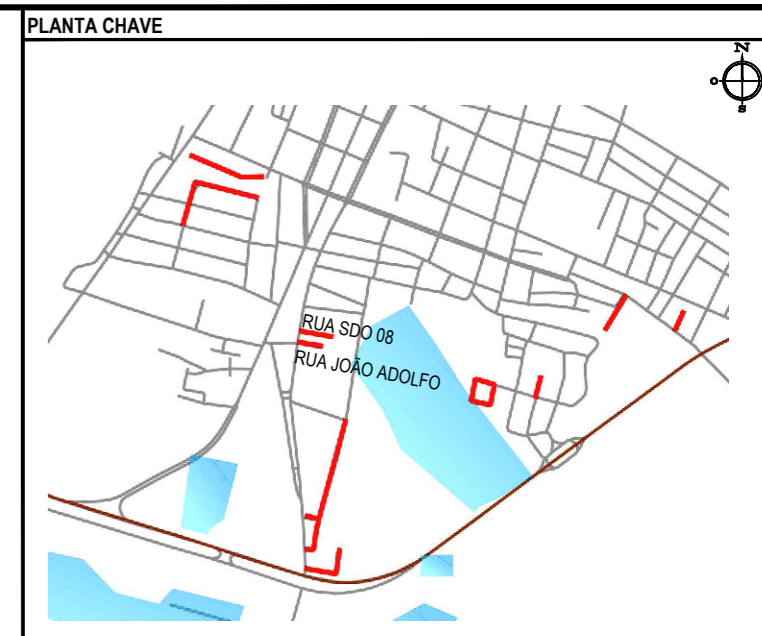


PERFIL LONGITUDINAL RUA JOÃO ADOLFO  
ESCALA: H 1/500 | V 1/50

PERFIL: RUA SDO 08



PERFIL LONGITUDINAL RUA SDO 08  
ESCALA: H 1/500 | V 1/50



**NOTAS**  
SISTEMA DE COORDENADAS - SIRGAS (SIRGAS 2000)  
MERIDIANO CENTRAL - 39° W GR.  
PROJEÇÃO UNIVERSAL DE MERCATOR (UTM) - ZONA 24M

- LEGENDA**
- EM PLANTA**
- MEIO-FIO EXISTENTE
  - TRECHO SEM PAVIMENTO
  - PAVIMENTAÇÃO ASFÁLTICA
  - MEIO-FIO PROJETADO
  - CERCA
  - MURO
  - TRECHO SOBRE BASE NOVA
  - CURVA DE NÍVEL
  - POSTE
  - PROJEÇÃO COBERTA / EDIF.
  - VEGETAÇÃO
  - SENTIDO ESCOAM. ÁGUA
  - ALINHAMENTO (ESTACAS)
  - TRECHO SOBRE BASE EXISTENTE

- EM PERFIL**
- TERRENO NATURAL - PERFIL LONGITUDINAL
  - TERRENO PROJETADO - PERFIL LONGITUDINAL

- SINALIZAÇÃO**
- HORIZONTAL**
- LINHA SIMPLES SECCIONADA
  - LINHA DE RETENÇÃO
  - LINHA SIMPLES CONTÍNUA
- VERTICAL**
- PARADA OBRIGATORIA

**ASSINATURAS E APROVAÇÃO**

PROJETISTA:   
LEONARDO SILVEIRA LIMA  
ENGENHEIRO CIVIL - RNP: 0601581067

PROPRIETARIO:

APROVAÇÃO

**GEOPAC** RUA CALIXTO MACHADO, N.º 27, SALA 04,  
BAIRRO PIRES FAÇANHA | EUSEBIOCE  
FONE: (85) 3241-3147 | EMAIL: GEOPAC@GEOPAC.COM.BR

PROPRIETARIO:  
**PREFEITURA MUNICIPAL DE ARACATI**

PROJETO:  
**PAVIMENTAÇÃO ASFÁLTICA EM DIVERSAS RUAS**

IDENTIFICAÇÃO DOS DESENHOS:  
01. PLANTA BAIXA RUAS JOÃO ADOLFO E SDO 08  
02. PERFIL LONGITUDINAL RUA JOÃO ADOLFO  
03. PERFIL LONGITUDINAL RUA SDO 08

LOCAL: NSA. DE LOURDES, ARACATI/CE  
DESENHO: J.V. XIMENES  
INDICADA

DATA: NOV/2023  
ESCALA: INDICADA

PRANCHA: 03-04  
CONTROLE: ARCT C23.41