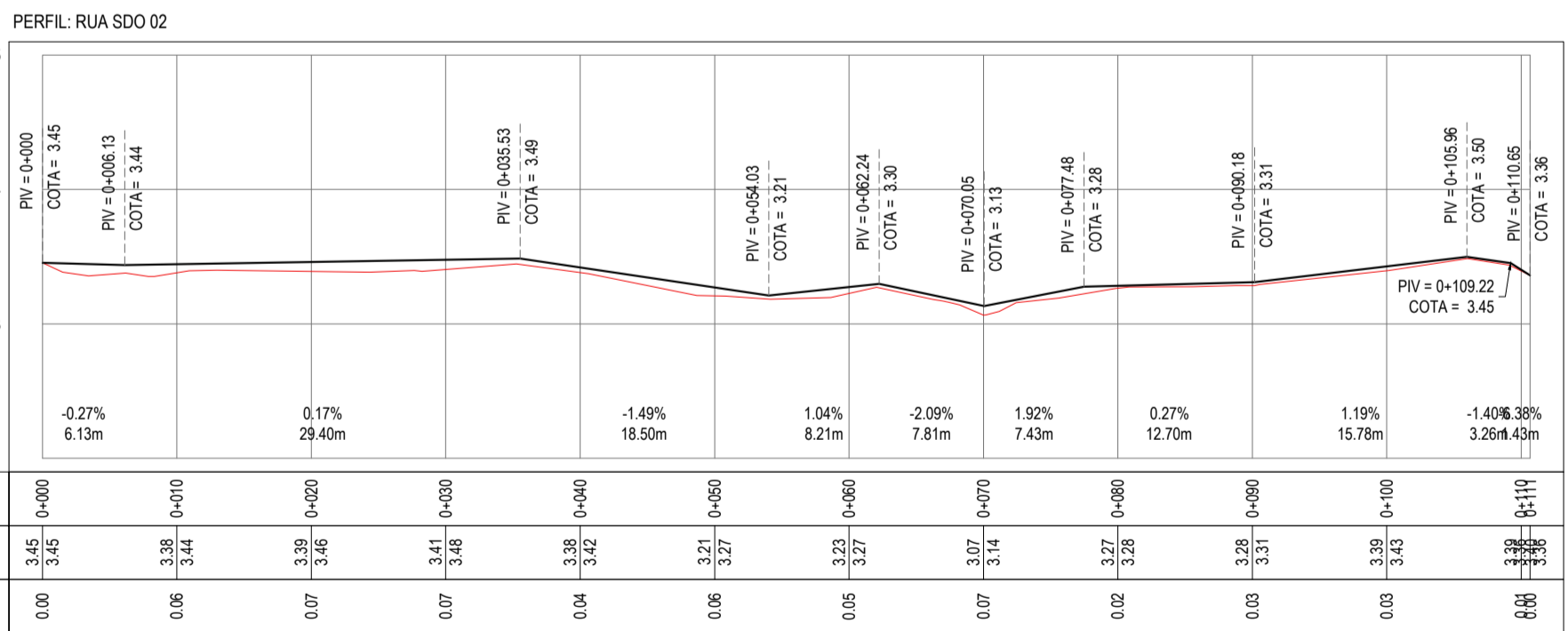
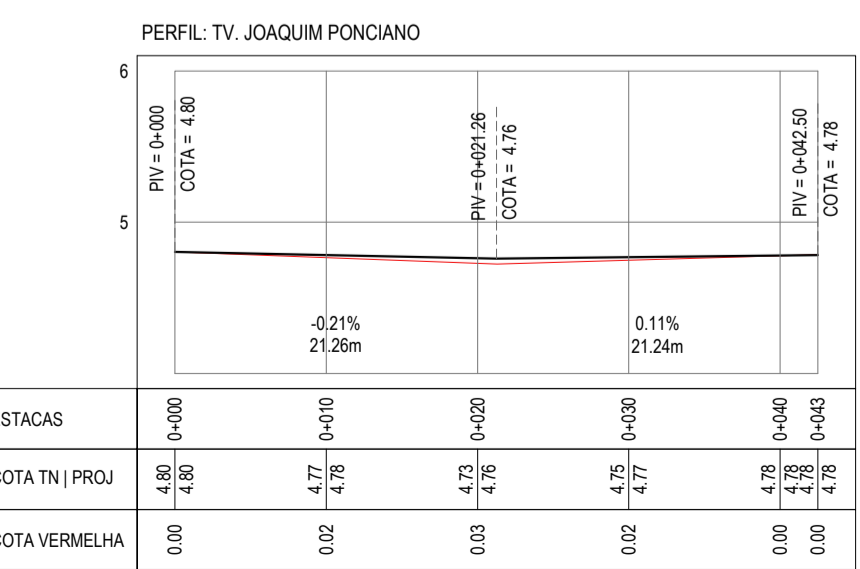




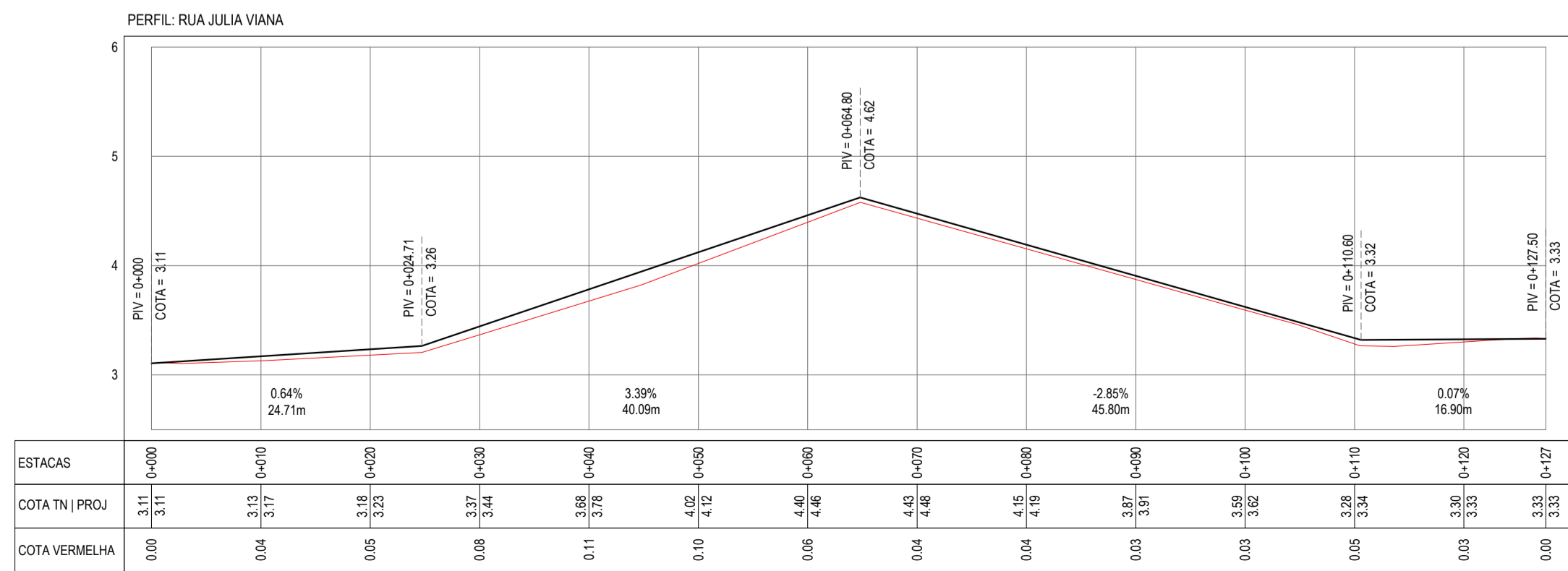
PLANTA DE SITUAÇÃO
ESCALA: 1:500



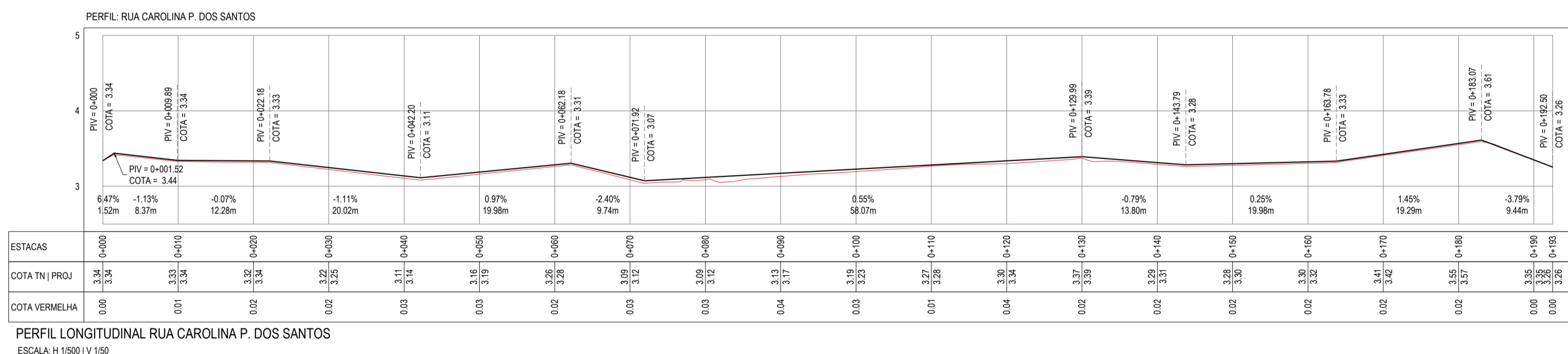
PERFIL LONGITUDINAL RUA SDO 02
ESCALA: H 1:500 | V 1:50



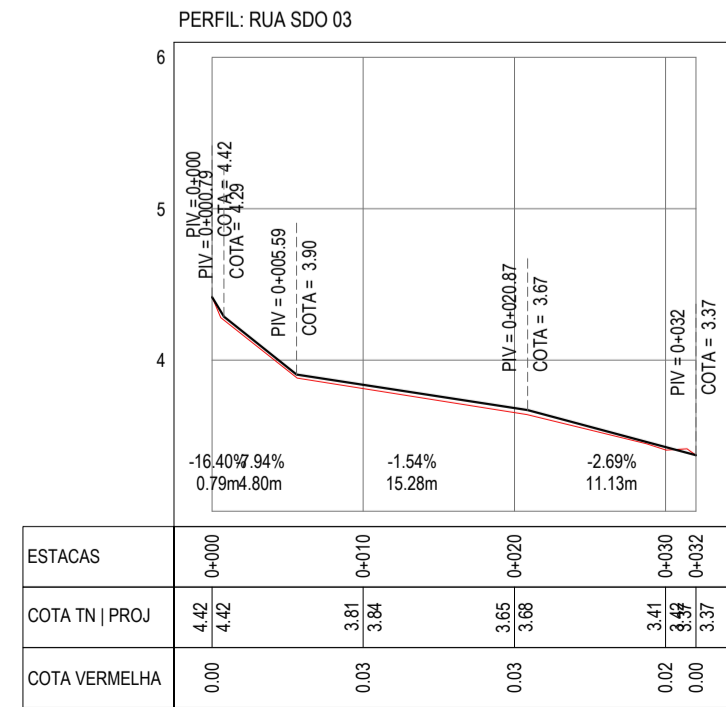
PERFIL LONGITUDINAL TV. JOAQUIM PONCIANO
ESCALA: H 1:500 | V 1:50



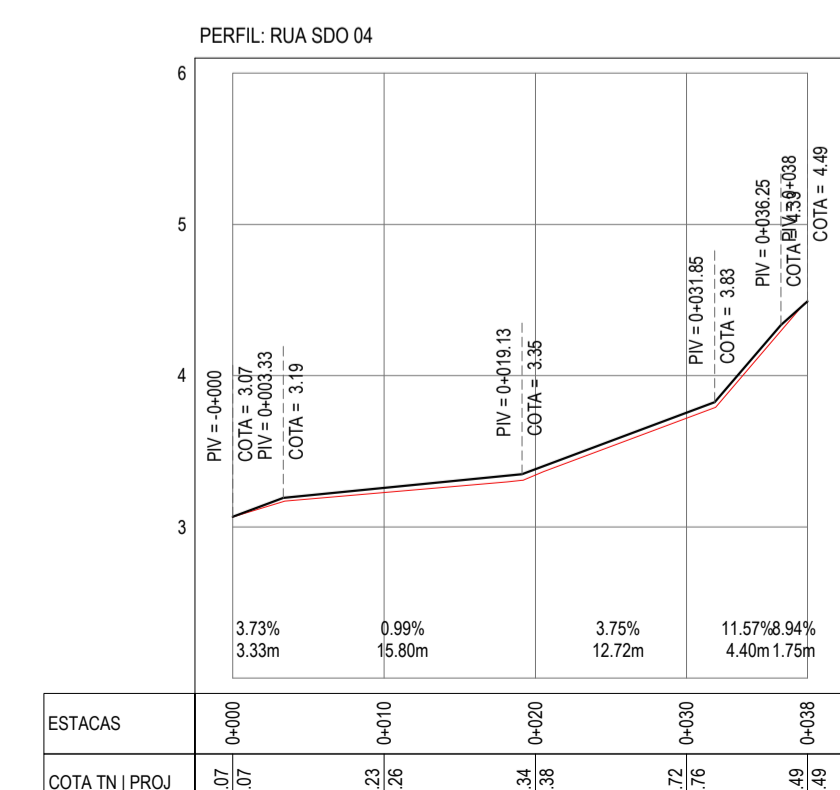
PERFIL LONGITUDINAL RUA JULIA VIANA
ESCALA: H 1:500 | V 1:50



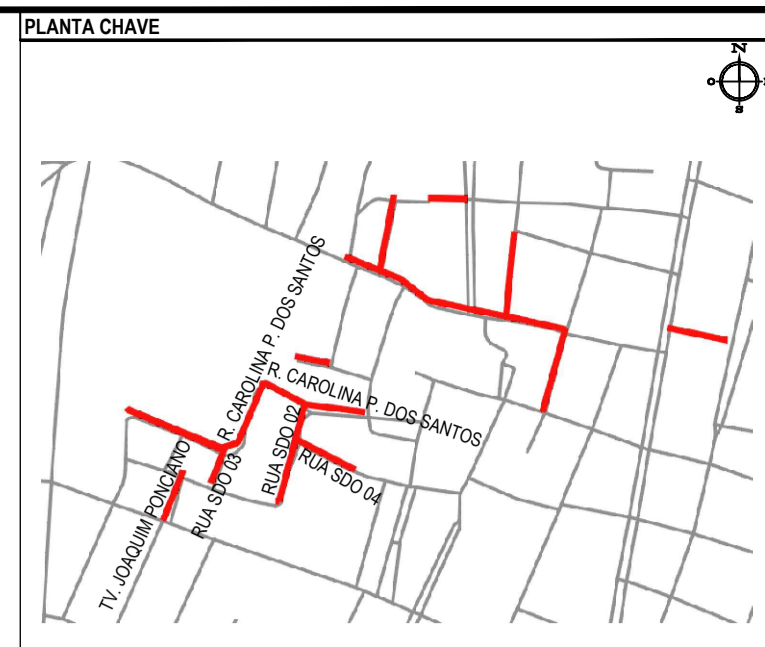
PERFIL LONGITUDINAL RUA CAROLINA P. DOS SANTOS
ESCALA: H 1:500 | V 1:50



PERFIL LONGITUDINAL RUA SDO 03
ESCALA: H 1:500 | V 1:50



PERFIL LONGITUDINAL RUA SDO 04
ESCALA: H 1:500 | V 1:50



NOTAS
SISTEMA DE COORDENADAS - SIRGAS (SIRGAS 2000)
MERIDIANO CENTRAL - 50° W GR
PROJEÇÃO UNIVERSAL DE MERCATOR (UTM) - ZONA 24M

- LEGENDA
- MEIO-FIO EXISTENTE
 - TRECHO SEM PAVIMENTO
 - PAVIMENTAÇÃO ASFÁLTICA
 - MEIO-FIO PROJETADO
 - MURO
 - TRECHO SOBRE BASE NOVA
 - TRECHO SOBRE BASE EXISTENTE
 - CURVA DE NÍVEL
 - POSTE
 - PROJEÇÃO COBERTA EDIF.
 - VEGETAÇÃO
 - SENTIDO ESCOAM. ÁGUA
 - ALINHAMENTO (ESTACAS)

- EM PERFIL
- TERRENO NATURAL - PERFIL LONGITUDINAL
 - TERRENO PROJETADO - PERFIL LONGITUDINAL

- SINALIZAÇÃO
- HORIZONTAL
- LINHA SIMPLES SECCIONADA
 - LINHA DE RETENÇÃO
 - LINHA SIMPLES CONTÍNUA

- VERTICAL
- PARADA OBRIGATORIA

ASSINATURAS E APROVAÇÃO

PROJETISTA: LEONARDO SILVEIRA LIMA
ENGENHEIRO CIVIL - RNP: 0811581987

PROPRIETÁRIO:

GEOPAC

RUA CALDITO MACHADO, N° 27 - SALA 04
BARRO PREZADO - ARACATUBA - SP
FONE: (051) 32413147 | EMAIL: GEOPAC@GEOPAC.COM.BR

PROPRIETÁRIO: PREFEITURA MUNICIPAL DE ARACATUBA

PROJETO: PAVIMENTAÇÃO EM DIVERSAS RUAS

IDENTIFICAÇÃO DOS DESENHOS:

01. PLANTA BAIXA RUA CAROLINA P. DOS SANTOS	06. PLANTA BAIXA RUA JULIA VIANA
02. PLANTA BAIXA TV. JOAQUIM PONCIANO	07. PERFILS LONGITUDINAIS
03. PLANTA BAIXA RUA SDO 02	
04. PLANTA BAIXA RUA SDO 03	
05. PLANTA BAIXA RUA SDO 04	

LOCAL: BARRO DE FÁTIMA - ARACATUBA - SP
DATA: NOV/2023
PRONTO: 03-03

ESCALA: INDICADA
CONTROLE: ARCT 223-41