

**NOTAS**  
 SISTEMA DE COORDENADAS - SIRGAS (SIRGAS 2000)  
 MERIDIANO CENTRAL - 50° W GR  
 PROJEÇÃO UNIVERSAL DE MERCATOR (UTM) - ZONA 24M

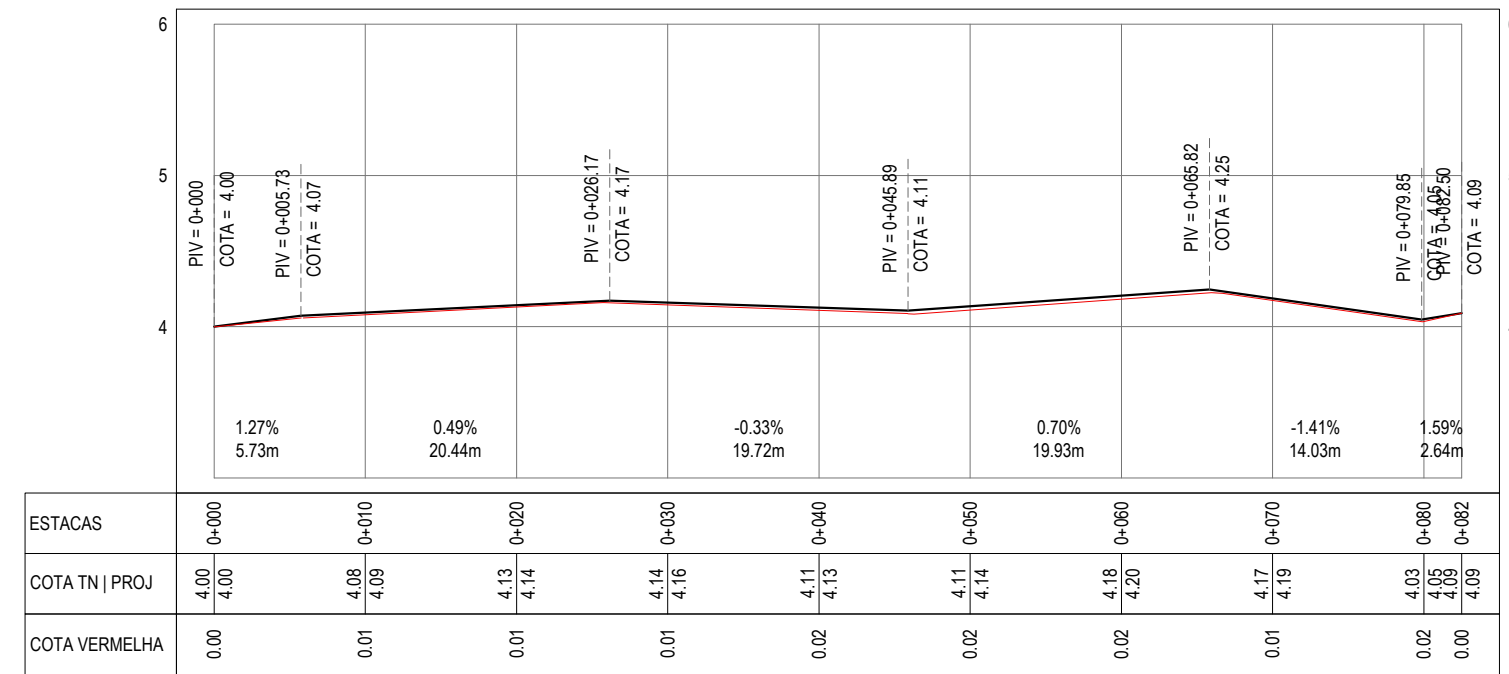
- LEGENDA**
- EM PLANTA
    - MEIO-FIO EXISTENTE
    - TRECHO SEM PAVIMENTO
    - PAVIMENTAÇÃO ASFÁLTICA
    - MEIO-FIO PROJETADO
    - CERCA
    - MURO
    - TRECHO SOBRE BASE NOVA
    - TRECHO SOBRE BASE EXISTENTE
    - CURVA DE NÍVEL
    - POSTE
    - PROJEÇÃO COBERTA / EDIF.
    - VEGETAÇÃO
    - SENTIDO ESCOAM. ÁGUA
    - ALINHAMENTO (ESTACAS)
  - EM PERFIL
    - TERRENO NATURAL - PERFIL LONGITUDINAL
    - TERRENO PROJETADO - PERFIL LONGITUDINAL

- SINALIZAÇÃO**
- HORIZONTAL**
- LINHA SIMPLES SECCIONADA
  - LINHA DE RETENÇÃO
  - LINHA SIMPLES CONTÍNUA
- VERTICAL**
- PARE - PARADA OBRIGATORIA

PLANTA BAIXA  
 ESCALA: 1:500

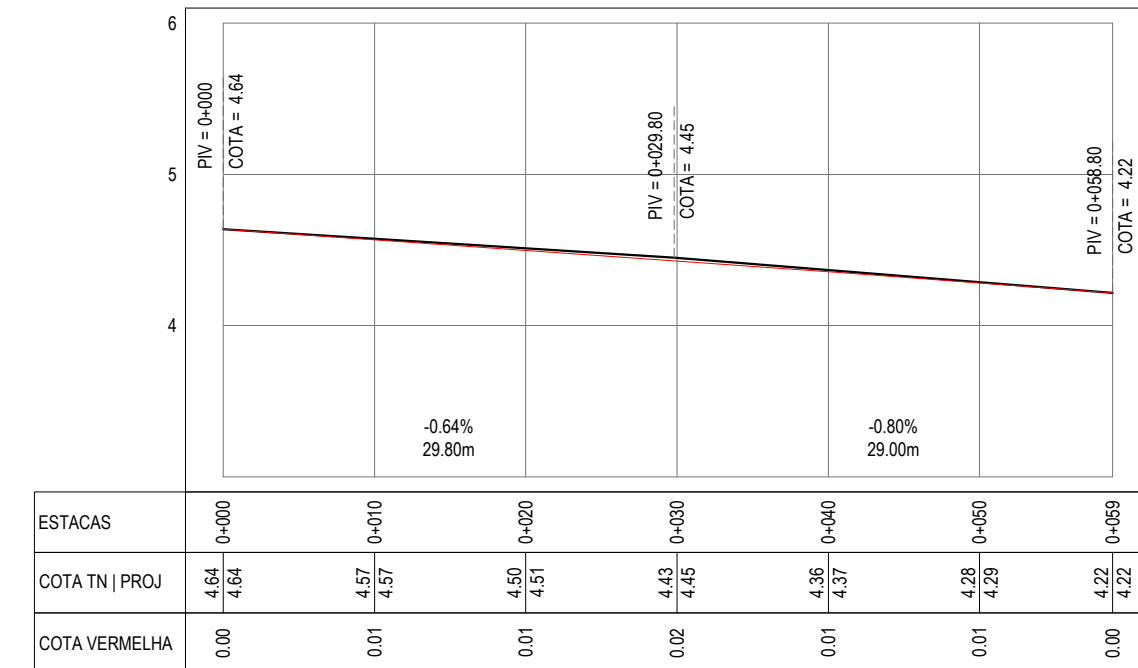
PLANTA BAIXA  
 ESCALA: 1500

PERFIL: RUA TREZE DE MAIO



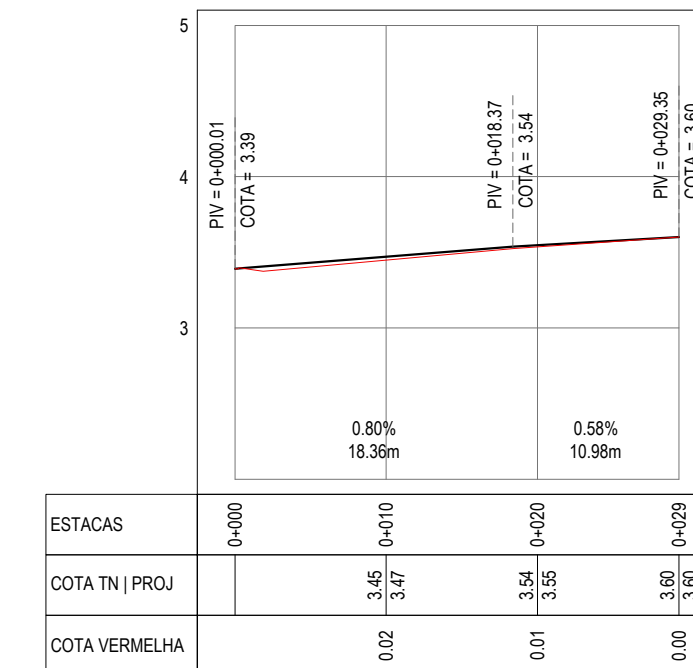
PERFIL LONGITUDINAL TREZE DE MAIO  
 ESCALA: H 1:500 | V 1:50

PERFIL: TV. DOS DE NOVENBRO



PERFIL LONGITUDINAL TRAVESSA DOS DE NOVENBRO  
 ESCALA: H 1:500 | V 1:50

PERFIL: RUA CAP. SÃO FRANCISCO



PERFIL LONGITUDINAL CAP. SÃO FRANCISCO  
 ESCALA: H 1:500 | V 1:50

**ASSINATURAS E APROVAÇÃO**

PROJETISTA:   
 LEONARDO SILVEIRA LIMA  
 ENGENHEIRO CIVIL - RNP: 0911581987

PROPRIETÁRIO:   
 MARIA CECÍLIA

**GEOPAC** RUA CALUTO MACHADO, N.º 27, SALA 04, BAIRRO PRES. FIGUEIRA, LELESDIODE, FONE: (85) 3341-3147 | EMAIL: GEOPAC@GEOPAC.COM.BR

PROPRIETÁRIO: PREFEITURA MUNICIPAL DE ARACATI

PROJETO: PAVIMENTAÇÃO EM DIVERSAS RUAS

IDENTIFICAÇÃO DOS DESENHOS:  
 01. PLANTA BAIXA RUA TREZE DE MAIO E DOS DE NOVENBRO  
 02. PLANTA BAIXA RUA CAP. SÃO FRANCISCO  
 03. PERFILES LONGITUDINAIS