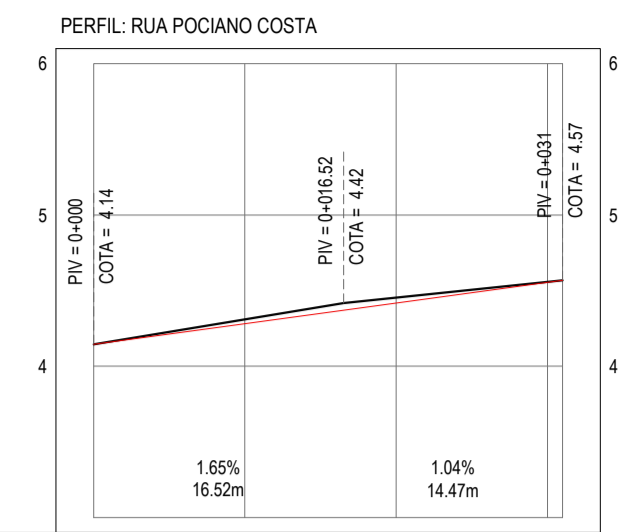
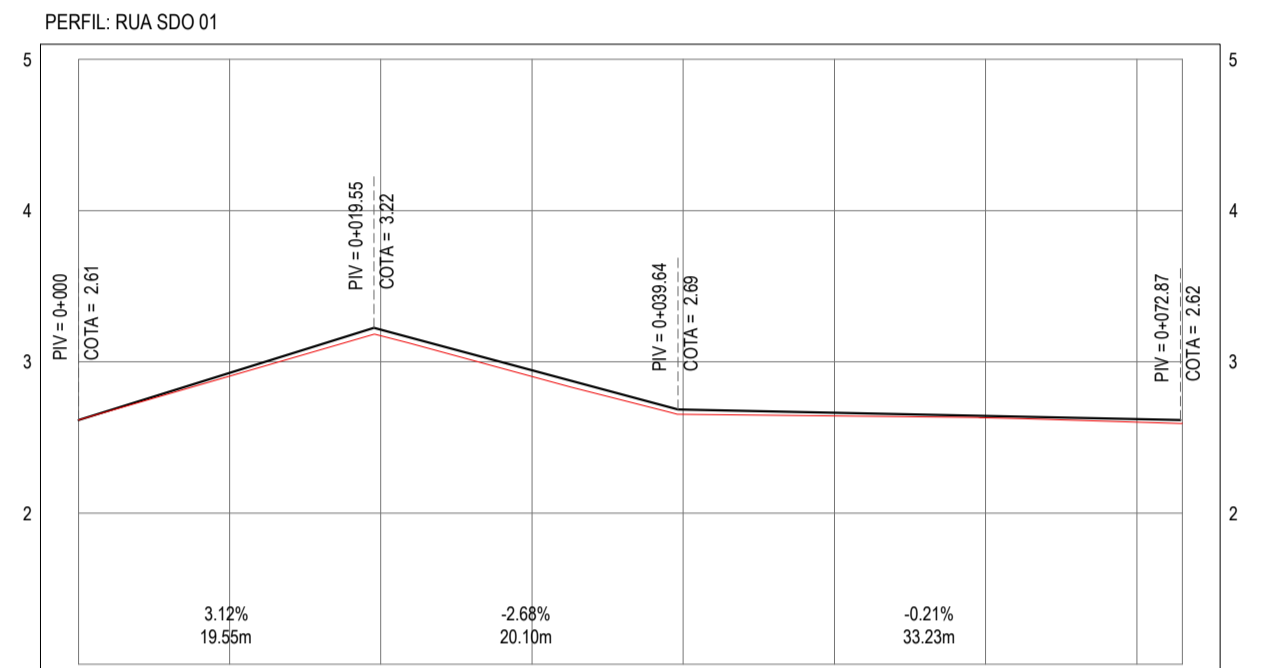




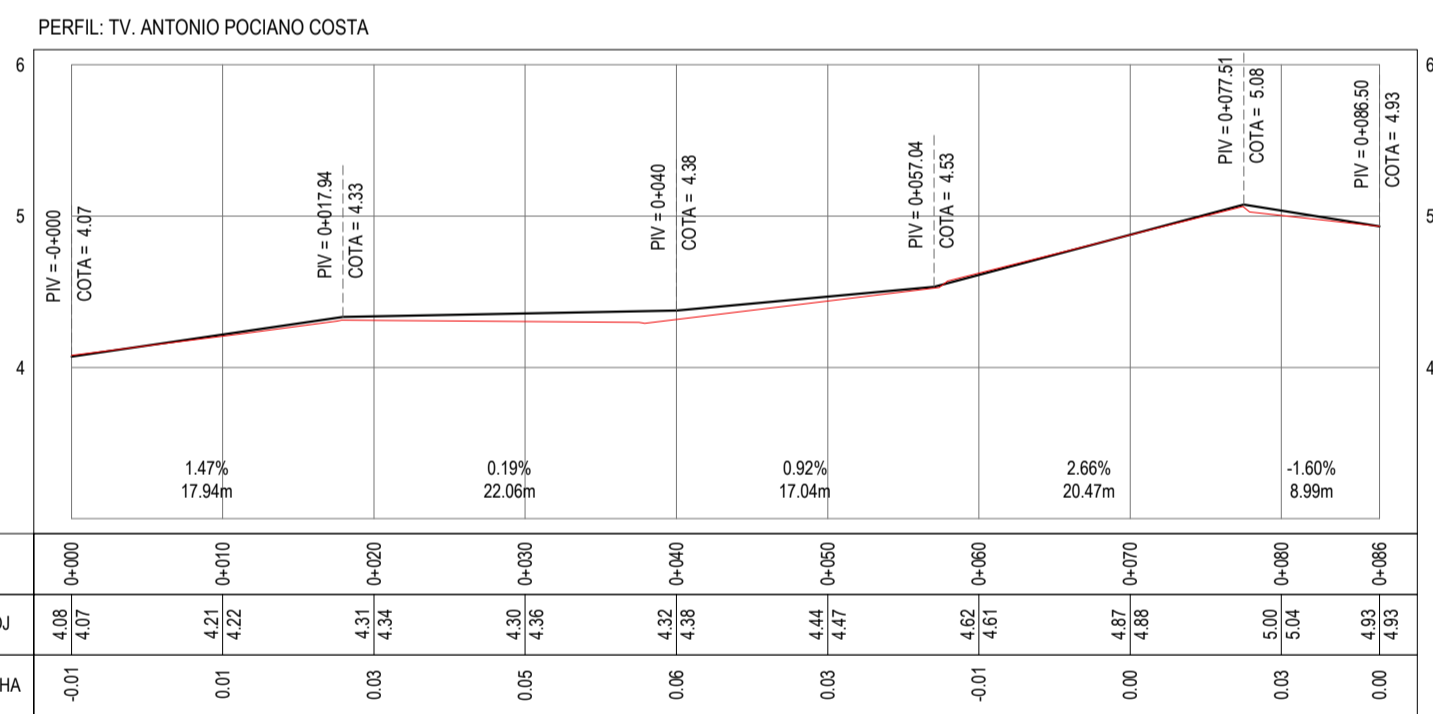
PLANTA BAIXA  
ESCALA: 1:500



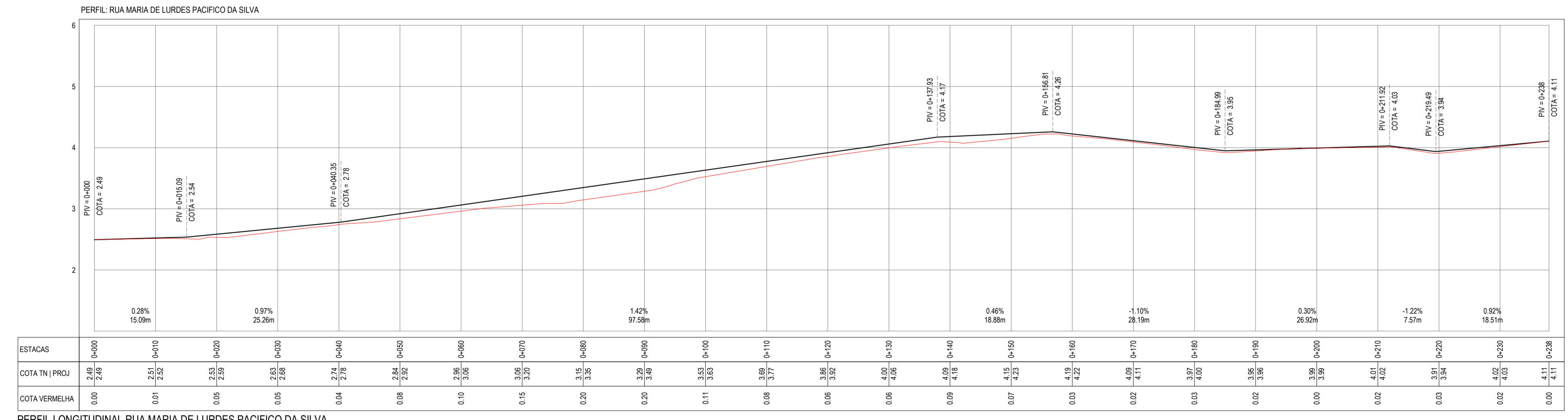
PERFIL LONGITUDINAL - RUA POCIANO COSTA  
ESCALA: H 1:500 V 1:50



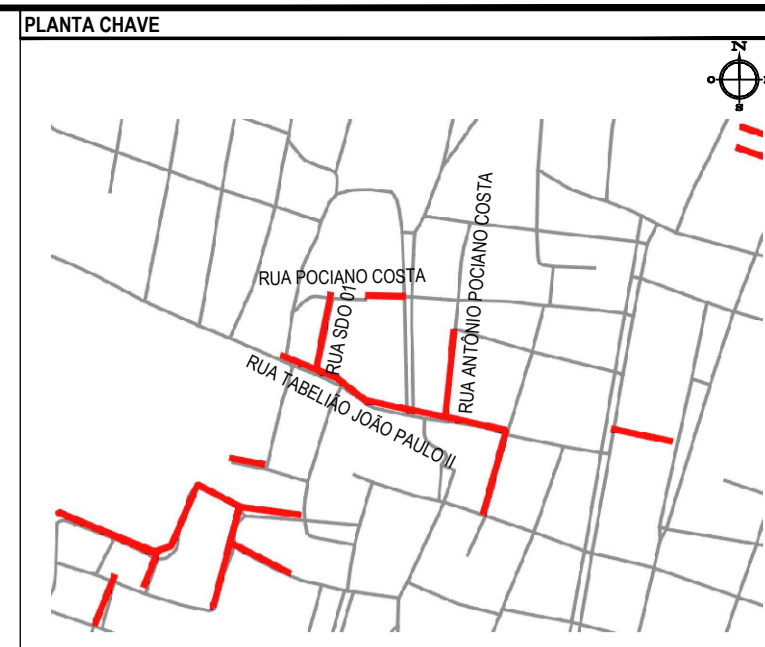
PERFIL LONGITUDINAL - RUA SDO 01  
ESCALA: H 1:500 V 1:50



PERFIL LONGITUDINAL TV ANTONIO POCIANO COSTA  
ESCALA: H 1:500 V 1:50



PERFIL LONGITUDINAL RUA MARIA DE LURDES PACIFICO DA SILVA  
ESCALA: H 1:500 V 1:50



NOTAS  
SISTEMA DE COORDENADAS - SIRGAS (SIRGAS 2000)  
MERIDIANO CENTRAL - 50° W GR  
PROJEÇÃO UNIVERSAL DE MERCATOR (UTM) - ZONA 24M

- LEGENDA
- EM PLANTA
    - MEIO-FIO EXISTENTE
    - TRECHO SEM PAVIMENTO
    - PAVIMENTAÇÃO ASFÁLTICA
    - MEIO-FIO PROJETADO
    - CERCA
    - MURO
    - TRECHO SOBRE BASE NOVA
    - CURVA DE NÍVEL
    - POSTE
    - PROJEÇÃO COBERTA / EDIF.
    - VEGETAÇÃO
    - SENTIDO ESCOM. ÁGUA
    - ALINHAMENTO (ESTACAS)
    - TRECHO SOBRE BASE EXISTENTE

- EM PERFIL
- TERRENO NATURAL - PERFIL LONGITUDINAL
  - TERRENO PROJETADO - PERFIL LONGITUDINAL

- SINALIZAÇÃO
- HORIZONTAL
- LINHA SIMPLES SECCIONADA
  - LINHA DE RETENÇÃO
  - LINHA SIMPLES CONTINUA

- VERTICAL
- PARE R-1 PARADA OBRIGATORIA

ASSINATURAS E APROVAÇÃO

PROJETISTA: LEONARDO SILVEIRA LIMA  
ENGENHEIRO CIVIL - RNP: 0911581987

PROPRIETÁRIO:

PROPRIETÁRIO: PREFEITURA MUNICIPAL DE ARACATI

PROJETO: PAVIMENTAÇÃO EM DIVERSAS RUAS

IDENTIFICAÇÃO DOS DESENHOS:  
01 PLANTA BAIXA RUA POCIANO COSTA  
02 PLANTA BAIXA RUA SDO 01  
03 PLANTA BAIXA TV ANTONIO POCIANO COSTA  
04 PLANTA BAIXA DA RUA MARIA DE LURDES PACIFICO DA SILVA  
05 PERFILS LONGITUDINAIS

TÍTULO: BAIRRO DE FÁTIMA ARACATI-CE  
DATA: NOV/2023  
PRONOME: 01-03  
ESCALA: INDICADA  
CONTROLADO: ARCE C23.41

