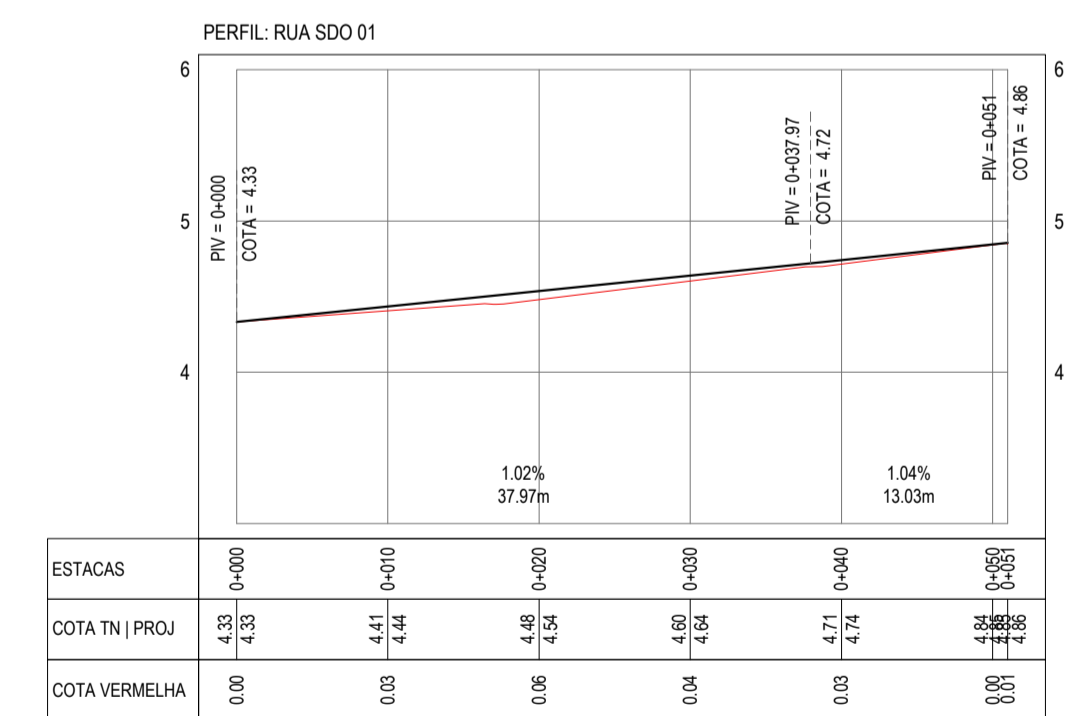


NOTAS
 SISTEMA DE COORDENADAS - SIRGAS (SIRGAS 2000)
 MERIDIANO CENTRAL - 50° W GR
 PROJEÇÃO UNIVERSAL DE MERCATOR (UTM) - ZONA 24M

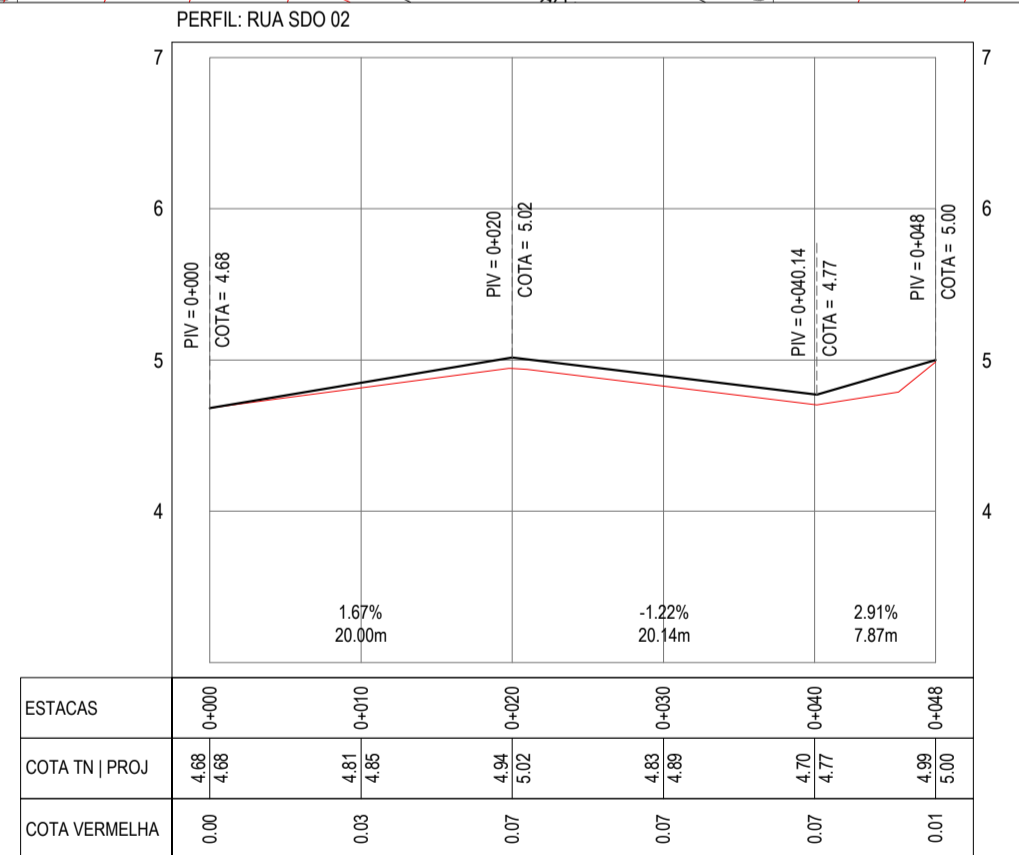
- LEGENDA**
- EM PLANTA**
- MEIO-FIO EXISTENTE
 - TRECHO SEM PAVIMENTO
 - PAVIMENTAÇÃO ASFÁLTICA
 - MEIO-FIO PROJETADO
 - CERCA
 - MURO
 - TRECHO SOBRE BASE NOVA
 - CURVA DE NÍVEL
 - POSTE
 - PROJEÇÃO COBERTA / EDIF.
 - VEGETAÇÃO
 - SENTIDO ESCOM. ÁGUA
 - ALINHAMENTO (ESTACAS)
 - TRECHO SOBRE BASE EXISTENTE
- EM PERFIL**
- TERRENO NATURAL - PERFIL LONGITUDINAL
 - TERRENO PROJETADO - PERFIL LONGITUDINAL

- SINALIZAÇÃO**
- HORIZONTAL**
- LINHA SIMPLES SECCIONADA
 - LINHA DE RETENÇÃO
 - LINHA SIMPLES CONTÍNUA
- VERTICAL**
- PARADA OBRIGATORIA

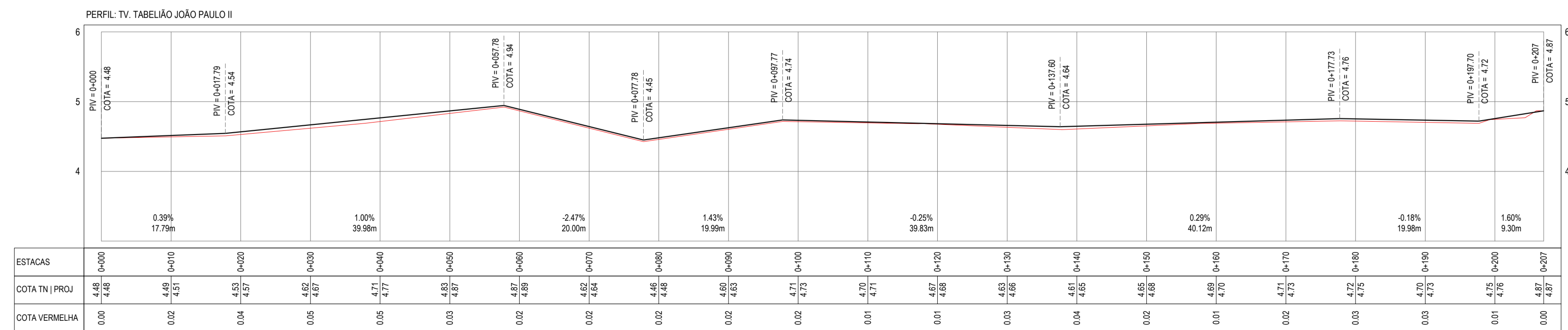
PLANTA DE SITUAÇÃO
 ESCALA: 1/500



PERFIL LONGITUDINAL RUA SDO 01
 ESCALA: H 1/500 | V 1/50



PERFIL LONGITUDINAL RUA SDO 02
 ESCALA: H 1/500 | V 1/50



PERFIL LONGITUDINAL TV. TABELÃO JOÃO PAULO II
 ESCALA: H 1/500 | V 1/50

ASSINATURAS E APROVAÇÃO

PROJETISTA:

PROPRIETÁRIO: LEONARDO SILVEIRA LIMA
 ENGENHEIRO CIVIL - RNP: 091581987

APROVAÇÃO:

GEOPAC

RUA CALOUTO MACHADO, N.º 27, SALA 04
 BARRIO PRES. FIGUEIRA, LUISEPOLICE
 FONE: (85) 3341-3147 | EMAIL: GEOPAC@GEOPAC.COM.BR

PROPRIETÁRIO: PREFEITURA MUNICIPAL DE ARACATI

PROJETO: PAVIMENTAÇÃO ASFÁLTICA EM DIVERSAS RUAS

PAVIMENTAÇÃO EM DIVERSAS RUAS

IDENTIFICAÇÃO DOS DESENHOS:
 01. PLANTA BARRIO RUAS SDO 01 E 02, E TRAVESSA TABELÃO JOÃO PAULO II
 02. PERFIL LONGITUDINAL RUA SDO 01
 03. PERFIL LONGITUDINAL RUA SDO 02
 04. PERFIL LONGITUDINAL TRAVESSA TABELÃO JOÃO PAULO II

FECHA: 01-NOV-2023
 LOCAL: CAMPO VERDE, ARACATICE
 PROJETISTA: ALAN DOUGLAS
 DATA: NOV/2023
 ESCALA: INDICADA
 PRONTO: 01-01
 CONTROL: ARCT C23.04