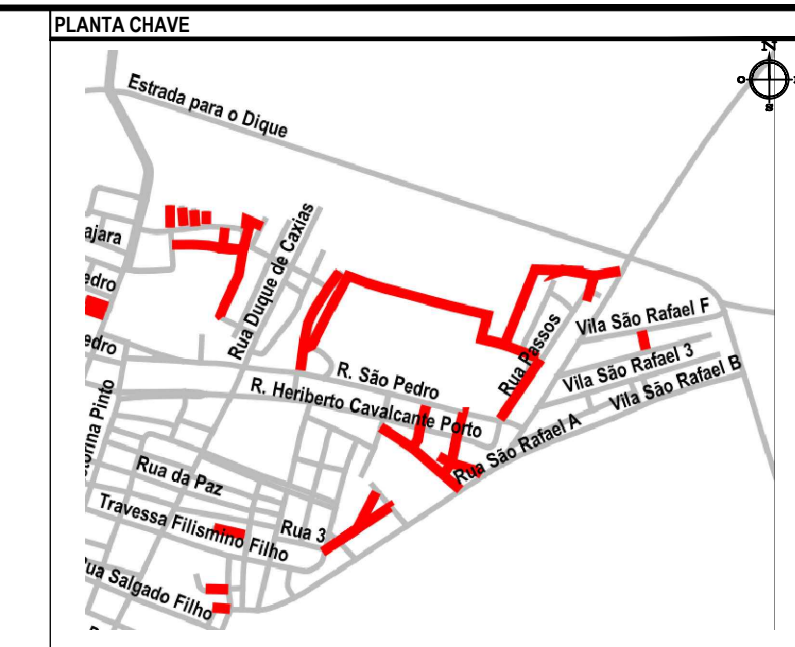


PLANTA BAIXA RUAS SDO 10, 11, 12, 13 E 17
ESCALA: 1/750



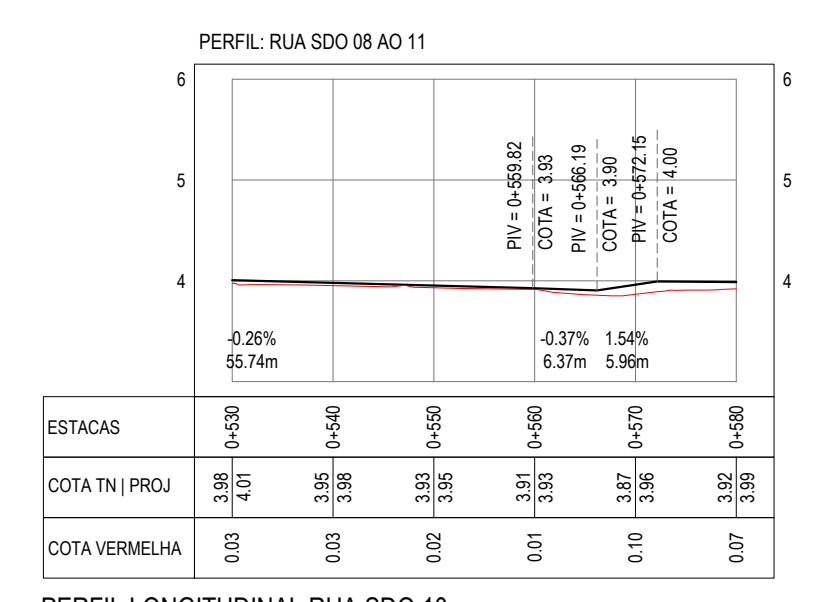
NOTAS
SISTEMA DE COORDENADAS - SIRGAS (SIRGAS 2000)
MERIDIANO CENTRAL - 50° W GR
PROJEÇÃO UNIVERSAL DE MERCATOR (UTM) - ZONA 24M

- LEGENDA
- EM PLANTA
- MEIO-FIO EXISTENTE
 - TRECHO SEM PAVIMENTO
 - PAVIMENTAÇÃO ASFÁLTICA
 - MEIO-FIO PROJETADO
 - CERCA
 - MURO
 - TRECHO SOBRE BASE NOVA
 - TRECHO SOBRE BASE EXISTENTE
 - CURVA DE NÍVEL
 - POSTE
 - PROJEÇÃO COBERTA / EDIF.
 - VEGETAÇÃO
 - SENTIDO ESCOAM. ÁGUA
 - ALINHAMENTO (ESTACAS)

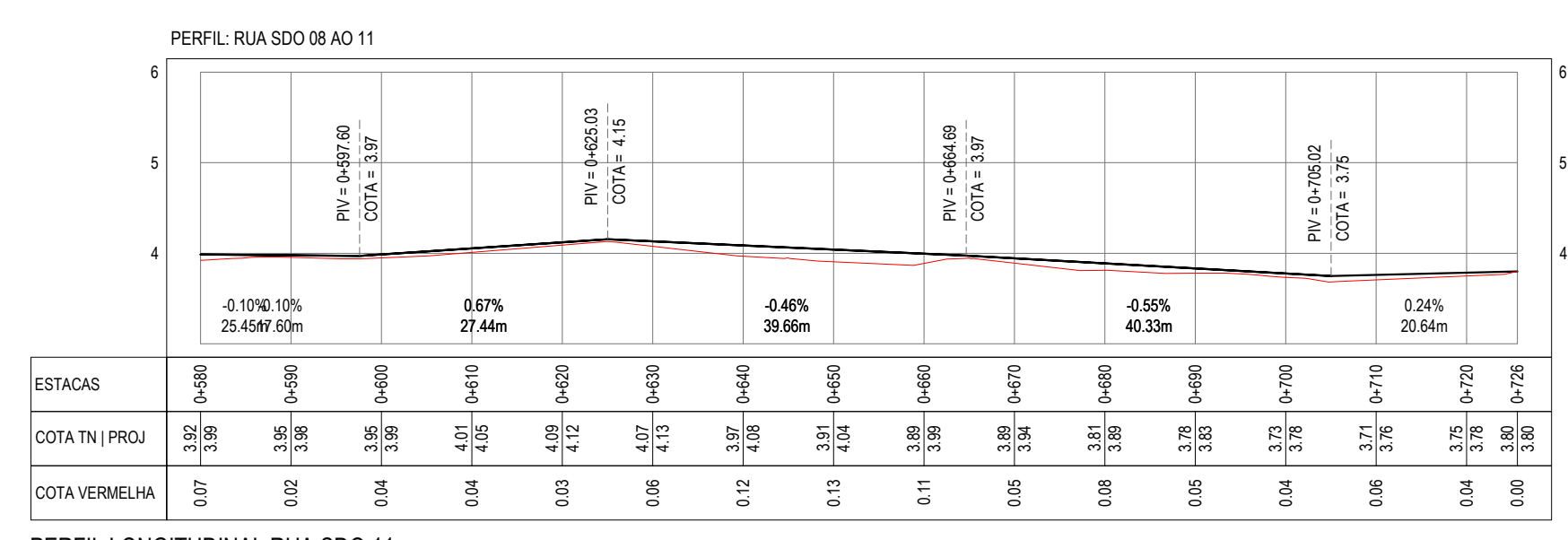
- EM PERFIL
- TERRENO NATURAL - PERFIL LONGITUDINAL
 - TERRENO PROJETADO - PERFIL LONGITUDINAL

- SINALIZAÇÃO
- HORIZONTAL
- LINHA SIMPLES SECCIONADA
 - LINHA DE RETENÇÃO
 - LINHA SIMPLES CONTÍNUA

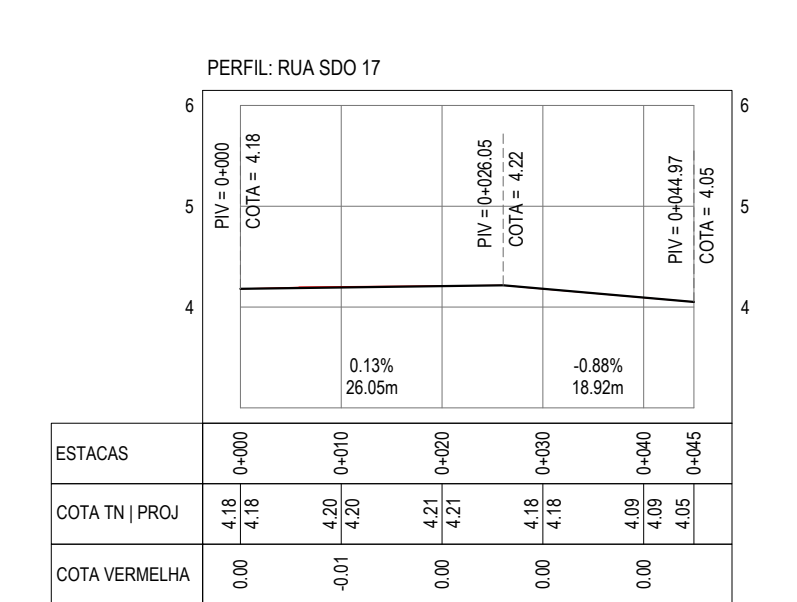
- VERTICAL
- PARE - PARADA OBRIGATORIA



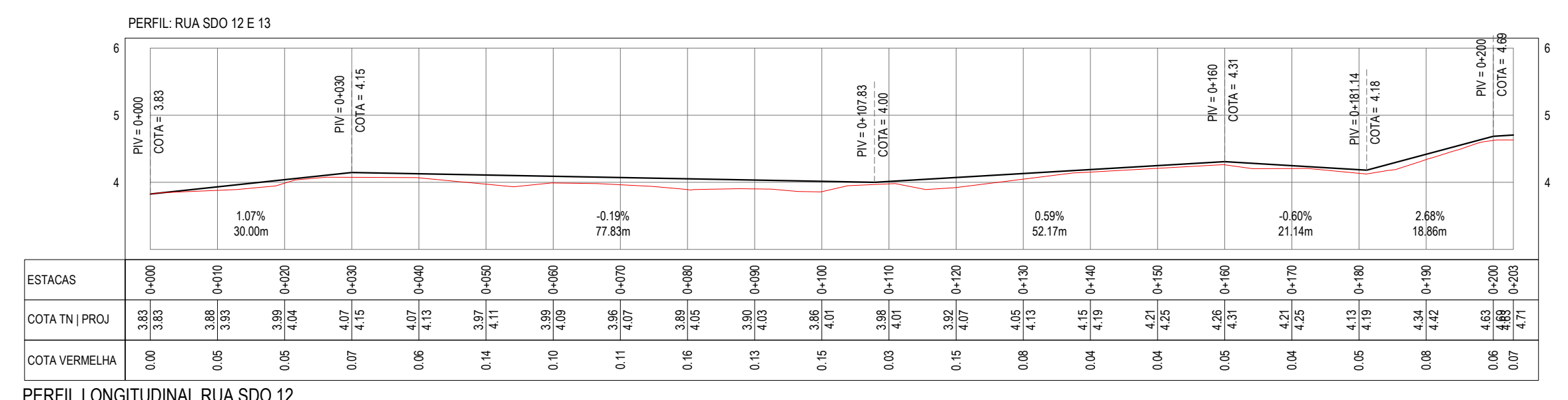
PERFIL LONGITUDINAL RUA SDO 10
ESCALA: H 1/750 | V 1/75



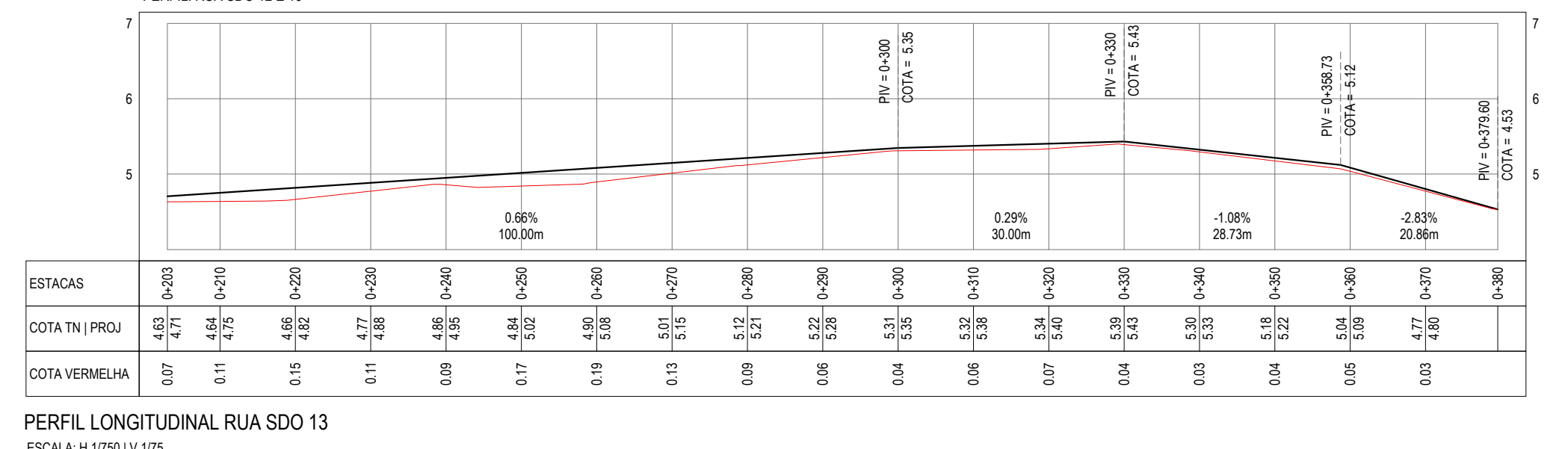
PERFIL LONGITUDINAL RUA SDO 11
ESCALA: H 1/750 | V 1/75



PERFIL LONGITUDINAL RUA SDO 17
ESCALA: H 1/750 | V 1/75



PERFIL LONGITUDINAL RUA SDO 12
ESCALA: H 1/750 | V 1/75



PERFIL LONGITUDINAL RUA SDO 13
ESCALA: H 1/750 | V 1/75

ASSINATURAS E APROVAÇÃO

PROJETISTA: *Leonardo Silveira Lima*
LEONARDO SILVEIRA LIMA
ENGENHEIRO CIVIL - RNP: 0911581987

PROPRIETÁRIO: RUA CALUTO MACHADO, N.º 27, SALA 04, VILA SÃO RAFAEL, ARACATI-CE. FONE: (85) 3341-3147. EMAIL: GEOPAC@GEOPAC.COM.BR

PROPRIETÁRIO: PREFEITURA MUNICIPAL DE ARACATI

PROJETO: PAVIMENTAÇÃO ASFÁLTICA EM DIVERSAS RUAS

PAVIMENTAÇÃO EM DIVERSAS RUAS

IDENTIFICAÇÃO DOS DESENHOS:
01. PLANTA BAIXA RUAS SDO 10, 11, 12, 13 E 17
02. PERFIL LONGITUDINAL RUA SDO 10
03. PERFIL LONGITUDINAL RUA SDO 11
04. PERFIL LONGITUDINAL RUA SDO 17
05. PERFIL LONGITUDINAL RUA SDO 12

LOCAL: VILA SÃO RAFAEL, ARACATI-CE
DATA: NOV/2023
PRIMEIRO: MARIA CECÍLIA
INDICADA

PRONOME: 03-06
CONTROLE: ARCC 423.41